

# Liiklusloenduse tulemused 2007. aastal

AS Teede Tehnokeskus

2008



MAANTEEAMET

Tallinn 2008

**AS TEEDE TEHNOKESKUS**  
PMS GRUPP &  
LIIKLUSUURINGUD JA TEEILMAJAMAD

# **LIIKLUSLOENDUSE TULEMUSED**

## **2007. AASTAL**

Tööde teostajad:

Tiit Kaal,  
PMS-grupi projektijuht  
Stanislav Metlitski  
Osakonna juhataja  
Veiko Tikas  
PMS-grupi peaspetsialist  
Maret Jentson  
PMS-grupi peaspetsialist  
Egon Horg,  
PMS-grupi peaspetsialist  
Luule Kaal  
Osakonna juhataja

**Tallinn**  
2008

## SISUKORD

SISSEJUHATUS .....	3
LÜHENDITE SELGITUSED .....	5
MAJANDUS 2007. aastal .....	6
<i>Mootorikütus</i> .....	8
<i>Sõidukid ja juhiloa</i> .....	9
ILMASTIK 2007. aastal .....	12
<i>Õhutemperatuur</i> .....	12
<i>Sademed</i> .....	13
LIIKLUSLOENDUSSEADMETE KIRJELDUS .....	14
<i>Pikaajaline liiklusloendus</i> .....	14
<i>Lühiajaline liiklusloendus</i> .....	15
LOENDUSSEADMETE JA VOOLIKUTE PAIGALDUSSKEEMIDE VÕRDLUS .....	17
<i>Liiklusloendurite võrdlus</i> .....	17
<i>Voolikute paigaldusskeemi võrdlus</i> .....	20
LIIKLUSLOENDUSANDMETE TEISENDAMINE AKÖL-ks .....	22
LIIKLUSLOENDUS 2007. aastal .....	24
<i>Liiklussagedus püsilooenduspunktides</i> .....	24
<i>Liiklussagedus põhimaanteedel</i> .....	36
<i>Liiklussagedus tugimaanteedel</i> .....	38
<i>Liiklussagedus kõrvalmaanteedel</i> .....	39
LISAD .....	43
LISA 1. Andmed ilmastiku kohta kuude kaupa 2007. a	
LISA 2. Liiklussagedus põhimaanteedel 2007. a	
LISA 3. Liiklussagedus tugimaanteedel 2007. a	
LISA 4. Liiklussagedus kõrvalmaanteedel seisuga 01.01.2008	
LISA 5. Teemakaart "Liiklussagedus põhi- ja tugimaanteedel 2007. a"	
LISA 6. Teemakaart "Liiklussagedus suuremate linnade ümbruses 2007. a"	

## SISSEJUHATUS

Käesolev aruanne on koostatud Maanteeameti tellimisel AS Teede Tehnokeskuse poolt ja sellesse on koondatud 2007. aastal erinevate osapoolte poolt teostatud liiklusloenduse tulemused. AS Teede Tehnokeskus vastutas antud lepingu alusel pikaajalise liiklusloenduse teostamise eest püsiloenduspunktides ning lühiajalise liiklusloenduse teostamise eest põhimaanteedel.

Liiklussageduse andmed on väga olulised teedevõrku iseloomustavad andmed. Liiklusloenduste tulemusena saadavad liiklussageduse andmed on tähtis baasinfo teede ehituse ja remondi ning teehoolde planeerimisel, projekteerimisel ja teostamisel. Seega on ülimalt oluline, et liiklussageduse andmete kogumine ja töötlemine toimuks kindlate reeglite ning ühtse süsteemi ja põhimõtete alusel. Kindlasti peab olema tagatud tulemuste usaldatavus, järjepidevus ning võrreldavus erinevate piirkondade vahel.

Liikluse vajadused ja arengud sõltuvad erinevate transpordiliikide osakaalust ning inimeste ja kaupade liikumisvajadustest, mis omakorda sõltuvad riigi transpordi- ja maksupoliitikast, kohalikust ja regionaalsest maakasutusest, regionaalpoliitikast, kütuse hinnast, raudtee, ühistranspordi ja kergliikluse arengust, jne.

Liiklussagedust ja selle kasvu mõjutavad mitmed tegurid ja järgnevalt on toodud nendest mõned olulisemad:

- üldine majanduse areng;
- kütuse hinna muutus;
- erinevad maksud (automaks, läbisõidupõhine maks, jne.);
- raudteetranspordi eelisarendamine;
- kohaliku infrastruktuuri ja maakasutuse areng,
- teede läbilaskvus;
- ühistranspordi ja kergliikluse rollid.

2007. aastat iseloomustab majanduse seisukohalt teatud murdepunkti tekkimine. Kui aasta alguses jätkus majanduses suhteliselt kiire kasv, siis aasta teisel poolel see selgelt pidurdus. Mitmed liiklussageduse muutumist mõjutavad majanduse näitajad olid võrreldes 2006. aastaga kokkuvõttes kehvemad (uute autode registreerimine, kaubavedu, jne.).

Ilmastiku osas oli 2007. aasta tähelepanuväärne selle poolest, et talv oli keskmisest tunduvalt soojem ja sademete rikas. Suvi oli erinevate näitajate poolest seevastu üsna keskmine.

Pikaajalist liiklusloendust tehti 2007. aastal 44-s püsiloenduspunktis. Püsiloenduspunktidest 29 asuvad põhimaanteedel ning ülejäänud 15 tugimaanteedel. Kõrvalmaanteedel püsiloenduspunkte ei ole ning nendel maanteedel pikaajalist liiklusloendust ei tehta.

Lühiajalist liiklusloendust tehti voolikloenduritega 2007. aastal kõigil põhimaanteedel kokku 188-s liiklusloenduspunktis. Esialgsest liiklusloendusplaanist (192 liiklusloenduspunkti) erinevalt ei olnud võimalik liiklusloenduse teostamine neljas põhimaantee liiklusloenduspunktis. Nendest kahes liiklusloenduspunktis (mnt. nr. 5 km 127,9 ja km 129,2) kestis teeremont hilissügiseni ja kahes liiklusloenduspunktis (mnt. nr. 1 km 207,0 ja mnt. nr. 7 km 202,1) seisid veokid piirijärjekorras praktiliselt terve aasta.

Liiklusloenduse tulemused põhimaanteedelt näitavad, et võrreldes 2006. aastaga on liiklussagedus kasvanud aastaga 12,8%, mis on viimaste aastate suurim kasv. Samas tuleb arvestada sellega, et reaalne liiklusloendus tehti põhimaanteedel viimati 2004. aastal. Vahepealsetel aastatel on piirdutud püsiloenduspunktidest ja muudelt maanteedelt saadud liiklussageduse muutumise tendentside arvestusliku kajastamisega põhimaanteedel.

Tugimaanteedel on liiklussageduse 2006-2007 muutuste arvestamisel lähtutud liiklussageduse muutustest püsiloenduspunktides ning lisaks on arvestatud üldist liiklussageduse muutust antud piirkonnas (aluseks liiklusloenduse tulemused põhimaanteedel). Arvestama peab sellega, et see muutus on arvestuslik ning järgnevate aastate jooksul need numbrid kindlasti täpsustuvad konkreetsete liiklusloenduse tulemustega.

Kõrvalmaanteede liiklusloendus on teostatud osaliselt teedevalitsuste poolt ja osaliselt on see töö tellitud vastavat teenust pakkuvast ettevõttest. Kagu Teedevalitsuses teostas liiklusloenduse AS Teede Tehnokeskus ja PRMA-s AS Teekaru. Käesolevas aruandes toodud andmed kõrvalmaanteede liiklussageduse kohta on saadud Teeregistrist ja need on toodud seisuga 01.01.2008.

## LÜHENDITE SELGITUSED

AKÖL – aasta keskmine ööpäevane liiklussagedus, autot/ööpäevas;

ARAB – autorongid ja autobussid;

ARK – Eesti Riiklik Autoregistrikeskus;

EMHI - Eesti Meteoroloogia ja Hüdroloogia Instituut;

LP – liiklusloenduspunkt;

MC – liiklusloendur MetroCount;

PRMA – Põhja Regionaalne Maanteeamet;

RD – liiklusloendur Roadway Data;

SAPA – sõiduaudod ja pakiaudod;

SE – voolikute paigaldusskeem suunad eraldi;

SK – voolikute paigaldusskeem suunad kokku;

SKP – sisemajanduse koguprodukt;

TM – liiklusloendur Traffic Monitor;

TV – teedevalitsus;

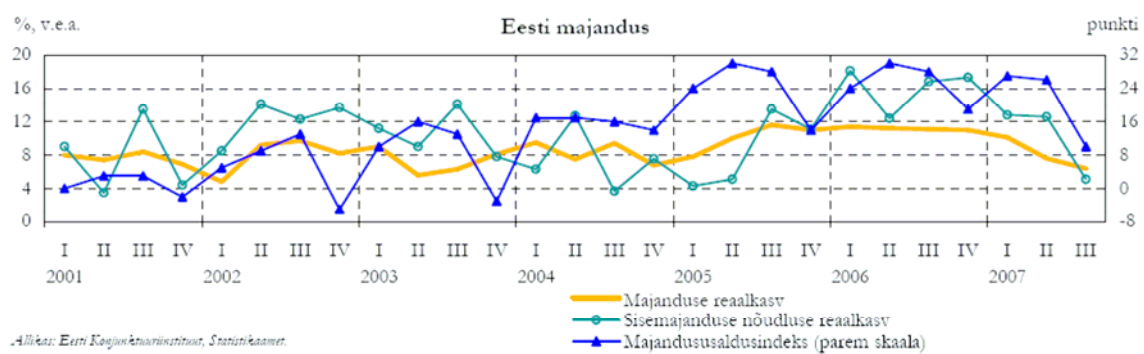
VAAB – veoaudod ja autobussid.

## MAJANDUS 2007. aastal

Eesti majanduskasv on pärast Euroopa Liiduga ühinemist alates 2004. aastast olnud väga kiire. Selle on põhjustanud nii riigi usaldusväarsuse kasv, tööturu avanemine kui ka finantssektori areng. 2007. aasta esimeses ja teises kvartalis kujunes Eesti majanduskasv varasemast aeglasemaks. See oli eelkõige tingitud siseturule orienteeritud tegevusaladest, nagu ehitus, jaekaubandus ja kinnisvaraarendus. Nõudluse poolel väljendus kasvu aeglustumine eeskätt eratarbimises, samas kui investeringute kasvutempo jäi tänu jätkuvalt aktiivsele elamuehitusele praktiliselt varasemale tasemele. Välisnõudlus oli samuti tugev ning kaupade ja teenuste eksport kasvas tavapärasel tempos.

Kuna majanduskasv on aeglustunud, on ka pankade laenuportfelli kasv olnud alates 2007. aasta teisest kvartalist väiksem kui möödunud aastal. Kõige selgemalt on seda näha eluasemelaenu puhul. Ehkki prognoosi järgi vaibub laenukasv järgmistel aastatel veelgi, jätkub kvaliteetsete projektide rahastamine ning suureneb klientide riskipõhine eristamine. Muutunud väliskeskkond tähendab laenuvõtjale ka kõrgemaid intresse.

Eesti Pank prognoosis 2007. aasta majanduskasvuks 7,3 protsenti, tegelikud andmed 2007. aasta majanduskasvu kohta saadakse 2008. aasta I kvartali jooksul (2006. aasta majanduskasv ulatus rekordilise 11,4%-ni).



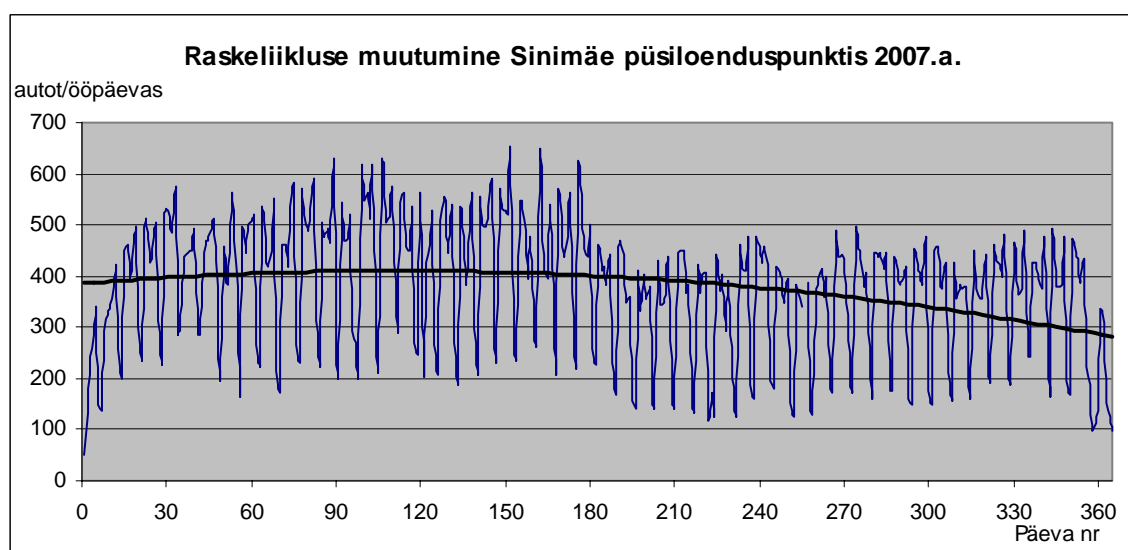
Graafik 1. Eesti majandusnäitajate muutumine aastatel 2001-2007

Tabelis 1. on toodud sisemajanduse koguprodukti ja põhiliste transpordi näitajate väärtused 2006. ja 2007. aastal ning nende muutus toodud perioodil. Toodud numbritest on selgelt täheldatav majanduskasvu aeglustumine.

Tabel 1. Sisemajanduse koguprodukti (SKP) ja transpordi näitajad

	Aasta	I kv	II kv	III kv	IV kv
<b>Sisemajanduse koguprodukt</b>					
SKP jooksevhindades (milj krooni)	2006	45 925,9	51 688,0	52 907,9	56 539,5
	2007	54 965,9	60 873,8	61 675,7	-*
SKP püsivhindades (milj krooni)	2006	36 112,5	40 194,5	40 076,7	41 517,6
	2007	39 760,5	43 232,7	42 632,2	-*
Muutus püsivhindades, % võrreldes eelmise perioodiga	2007	-4,2	8,7	-1,4	-*
Muutus püsivhindades, % võrreldes eelmise aasta sama perioodiga	2007	10,1	7,6	6,4	-*
<b>Transport</b>					
Sõitjatevedu (tuh sõitjat)	2006	54 106	52 046	52 569	55 515
	2007	53 688	50 868	52 537	-*
Muutus, % võrreldes eelmise perioodiga	2007	-3,3	-5,3	3,3	-*
Muutus, % võrreldes eelmise aasta sama perioodiga	2007	-0,8	-2,3	-0,1	-*
Kaubavedu (tuh tonni)	2006	22 036	22 610	23 555	24 424
	2007	28 949	27 654	23 727	-*
Muutus, % võrreldes eelmise perioodiga	2007	18,5	-4,5	-14,2	-*
Muutus, % võrreldes eelmise aasta sama perioodiga	2007	31,4	22,3	0,7	-*

\* - 2007. a. IV kvartali andmed avalikustab Statistikaamet 10.märtsil 2008. a.



Graafik 2. Raskeliikluse muutus Sinimäe püsiloenduspunktis mnt. nr. 1 Tallinn-Narva, km 194,7



Tabelis 1 transpordi osas näha olev järsk kaubavedude mahu vähenemine alates 2007. aasta II kvartalist on üsna selgelt täheldatav idasuunalises ja seda just eriti maanteel nr. 1 Tallinn-Narva raskeveokite liikluse vähenemises püsiloenduspunktide liiklusloendustulemustest. Graafikul 2 on toodud raskeliikluse muutus 2007. aasta jooksul Sinimäel asuvas püsiloenduspunktis.

### **Mootorikütus**

Tabelis 2 on toodud kütuse hinna (bensiin 95E) muutus kuude lõikes 2007. aastal Statistikaameti andmete põhjal. Kokkuvõttes kallines bensiini 95E liiter aasta jooksul 2,20 krooni. Põhiline muutus toimus I poolaastal. II poolaastal püsis kütuse hind praktiliselt muutumatuna.

*Tabel 2. Kütuse (bensiin 95E) hinna muutus 2007. aastal*

<b>Kuu</b>	<b>jaanuar</b>	<b>veebruar</b>	<b>märts</b>	<b>aprill</b>	<b>mai</b>	<b>juuni</b>	<b>muutus I poolaasta</b>
Hind, eek/l	12,31	12,33	13,16	13,50	14,38	14,46	+2,15
<b>Kuu</b>	<b>Juuli</b>	<b>august</b>	<b>september</b>	<b>oktoober</b>	<b>november</b>	<b>detsember</b>	<b>muutus II poolaasta</b>
Hind, eek/l	14,48	13,62	13,90	13,43	14,26	14,52	+0,04

Tabelis 3 on toodud mootorikütuse ja õlide (bensiin 95E, bensiin 98E, diiselmootor, diiselmootoriõlid) hinnaindeks kuude lõikes 2007. aastal Statistikaameti andmete põhjal. Tabelis toodud hinnaindeks näitab hinna muutust võrreldes eelneva kuuga (näiteks võrreldes novembriga kallines mootorikütus detsembris 2,9%).

*Tabel 3. Mootorikütuse ja õlide hinnaindeks 2007. aastal*

<b>Kuu</b>	<b>jaanuar</b>	<b>veebruar</b>	<b>märts</b>	<b>aprill</b>	<b>mai</b>	<b>juuni</b>
Hinnaindeks	0,983	1,0	1,058	1,015	1,054	1,006
<b>Kuu</b>	<b>juuli</b>	<b>august</b>	<b>september</b>	<b>oktoober</b>	<b>november</b>	<b>detsember</b>
Hinnaindeks	1,006	0,952	1,024	0,975	1,061	1,029

Mootorikütuse keskmine hinnaindeksi muutus 2007. aastal võrreldes 2006. aastaga oli 1,012 ehk mootorikütus kallines 2007. aastal 1,2%.

## Sõidukid ja juhiload

2007. aastal väljastas Eesti Riiklik Autoregistrikeskus (ARK) kokku 154 531 juhiluba ehk 38 % rohkem kui 2006. aastal. (2006. aastal kokku 111 640 juhiluba).

Tabel 4. Eesti Riiklikus Autoregistrikeskuses 2007. aastal väljastatud juhiload

Kuu	Ajutine juhiluba	Esmane juhiluba	Juhiluba	Piiratud õigusega juhiluba	Kokku
Jaanuar	35	2763	9795	91	<b>12684</b>
veebruar	32	1923	9525	63	<b>11543</b>
Märts	60	2264	12032	79	<b>14435</b>
Aprill	87	2201	10109	71	<b>12468</b>
Mai	125	2820	10061	106	<b>13112</b>
Juuni	163	2611	10248	76	<b>13098</b>
Juuli	197	2460	10238	54	<b>12949</b>
August	171	2685	9986	80	<b>12922</b>
september	173	2614	9440	64	<b>12291</b>
oktoober	168	2874	11623	76	<b>14741</b>
november	153	2837	9807	95	<b>12892</b>
detsember	213	2633	8482	68	<b>11396</b>
<b>Kokku</b>	<b>1577</b>	<b>30685</b>	<b>121346</b>	<b>923</b>	<b>154531</b>
<b>2006. aastal</b>					
Kokku	791	26867	82987	995	111640
<b>2007/2006</b>	<b>+99%</b>	<b>+14%</b>	<b>+46%</b>	<b>-7%</b>	<b>+38%</b>

Tabelis 5 on toodud 2007. aastal esmaselt registreeritud sõidukite arv. Võrreldes 2006. aastaga on esmaselt registreeritud sõiduautode arv vähenenud 2 %, seevastu oluliselt on suurenenud mootorrattaste arv (kasv 48 %).

Tabel 5. Liiklusregistris 2007. aastal esmaselt registreeritud sõidukid

Kuu	Sõiduautod	Veoautod	Bussid	Haagised	Mootorrattad	Maastikusõidukid	Traktorid	Traktorihaagised	Liikurmasinad
<b>2007. aasta</b>									
jaanuar	5756	832	58	621	116	54	147	21	49
veebruar	5092	852	54	515	123	44	156	15	44
märts	7106	928	52	736	580	9	232	24	90
aprill	6975	920	41	846	601	9	243	32	106
Mai	7564	1029	67	957	564	4	253	27	111
juuni	7325	927	49	934	569	7	175	47	85
Juuli	6664	769	40	918	419	4	125	31	89
august	6182	798	29	836	280	1	123	44	76

Kuu	Sõidu- autod	Veo- autod	Bussid	Haagi- sed	Mootor- rattad	Maastiku- sõidukid	Trak- torid	Traktori- haagised	Liikur- masinad
september	5389	779	60	718	177	2	141	17	61
oktoober	5694	1009	24	765	148	8	206	27	60
november	5009	868	34	582	63	15	139	25	62
detsember	3622	474	25	474	89	21	112	20	28
<b>Kokku</b>	<b>72378</b>	<b>10185</b>	<b>533</b>	<b>8902</b>	<b>3729</b>	<b>178</b>	<b>2052</b>	<b>330</b>	<b>861</b>
<b>2006. aasta</b>									
Kokku	74212	9933	455	7469	2521	234	1365	349	864
<b>Muutus 2007/2006</b>	-2%	+3%	+17%	+19%	+48%	-24%	+50%	-5%	0%

Alates 2007. aasta juulist ei ole ARK andmebaasis enam kajastatud need sõidukid, millel puudub kehtiv tehniline ülevaatus ning seetõttu ei saa 2007. aasta andmeid 2006. aasta andmetega väga täpselt võrrelda.

Statistiliste andmete muutus alates 2007. aasta juulist on toodud tabelis 6 ja sõidukite arv seisuga 01.01.2008 on toodud tabelis 7.

Tabel 6. Statistiliste andmete muutus alates 2007. aasta juulist

		Sõiduaudod	Bussid	Veoadod	Mootorrattad	Haagised
Vähemine	arv	86 152	1 291	19 499	1 449	6 897
	%	-14,7%	-23,2%	-20,1%	-9,6%	-12,2%

Tabel 7. Sõidukite arv seisuga 01.01.2008

	Sõiduaudod	Bussid	Veoadod	Mootorrattad	Haagised
<b>2007. aastal</b>					
kokku	523 766	4 310	80 280	14 780	53 349
<b>2006. aastal</b>					
kokku	554 012	5 378	92 860	12 594	52 754
<b>Muutus 2007/2006</b>	-5,5%	-19,9%	-13,5%	+17,4%	+1,1%

Tabel 8. Sõidukite arvu muutus ajavahemikus 01.07.2007 – 01.01.2008

Seisuga ...	Sõiduaudod	Bussid	Veoadud	Mootorrattad	Haagised
1.08.2007	507110	4306	78053	14059	50652
1.09.2007	512102	4320	78607	14331	51407
1.10.2007	516099	4364	79085	14501	52042
1.11.2007	519182	4339	79660	14639	52487
1.12.2007	522055	4345	80164	14694	52956
1.01.2008	523766	4310	80280	14780	53349
Muutus antud perioodil kokku	<b>+3%</b>	<b>0%</b>	<b>+3%</b>	<b>+5%</b>	<b>+5%</b>

Tabel 9. Sõidukite arv elanike kohta

Aasta	Autosid kokku	Sealhulgas			Autosid 1000 elaniku kohta	
		Sõiduaudod	Bussid	Veoadud	Sõidukid kokku	Sõiduaudod
2006	652250	554012	5378	92860	485	412
2007	608356	523766	4310	80280	453	390
Muutus 2007/2006	-7%	-5%	-20%	-14%	-7%	-5%

Märkus: Elanike arv Statistikaameti andmetel seisuga 01.10.2007. Sõidukite arvu statistiline vähenemine 1000 elaniku kohta on tingitud eelpool mainitud ARK-i andmebaasi muudatustest.

## ILMASTIK 2007. aastal

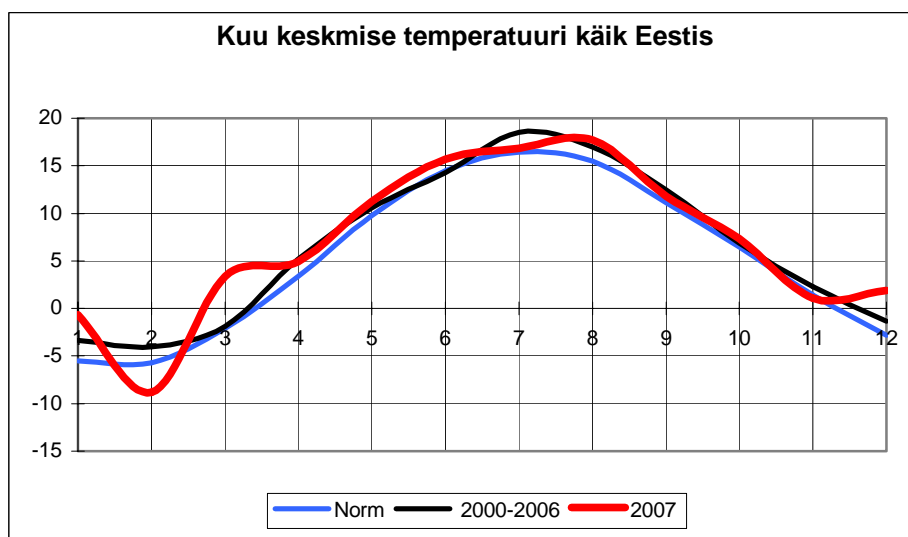
Järgnev kokkuvõte ilmastiku iseärasustest 2007. aastal ning võrdlus eelnevate aastatega pärineb Eesti Meteoroloogia ja Hüdroloogia Instituudist (Ivo Saaremäe, EMHI Klienditeeninduse osakonna juhataja) ning EMHI kodulehelt [www.emhi.ee](http://www.emhi.ee)

### Õhutemperatuur

Võrreldes kliimaatilise normiga (1961–1990) oli õhutemperatuur Eestis aastatel 2000–2006 tunduvalt kõrgem nii talve kui suvekuudel. Isegi aasta keskmine oli 1,2°C võrra kõrgem. 2007. aasta oli sellest omakorda veel 0,5° soojem (kui võrrelda kahetuhandete aastate alguse keskmise õhutemperatuuriga). Ainuke tõeliselt külm kuu oli 2007. aastal veebruar oma –8,8°C keskmise temperatuuriga –5,7°C kraadise normi suhtes, rääkimata –4,1°C kraadisest kahetuhandete alguse keskmisest. Eriti torkab see silma sooja jaanuari (4,8°C üle normi) ja väga sooja märtsi (5,5°C üle normi) foonil. Kevad tuli märtsis suure soojaga ja veebruar jäi viimaseks kuuks, mil 2007. aastal kuu keskmine temperatuur alla nulli langes. November oli normist pisut külmem (kuu keskmine õhutemperatuur oli +1,1°C), kuid see-eest oli detsember oma +1,9°C keskmise õhutemperatuuriga suisa soe võrreldes –2,8°C kraadise normiga.

Tabel 10. Õhutemperatuur Eestis 2007. aastal võrreldes keskmistega

Kuu	1	2	3	4	5	6	7	8	9	10	11	12	aasta
Norm	-5,5	-5,7	-2,1	3,4	9,8	14,5	16,4	15,5	11,1	6,5	1,4	-2,8	5,2
2000-2006	-3,4	-4,1	-1,9	5,2	10,6	14,3	18,5	17,0	12,5	6,9	2,3	-1,3	6,4
2007	-0,7	-8,8	3,4	4,9	11,2	15,7	16,9	17,7	11,8	7,3	1,1	1,9	6,9



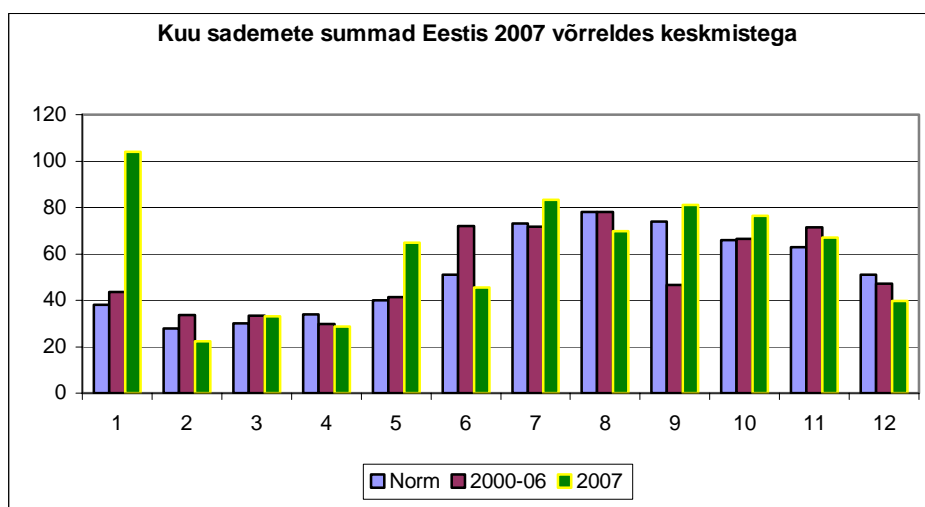
Graafik 3. Kuu keskmise temperatuuri käik Eestis

## Sademed

Sademeid on kahetuhandate alguses tulnud üldiselt normijagu või natuke rohkem. See-eest 2007. aasta oli mitme kuu osas normist tublisti ees. Jaanuaris sadas koguni rohkem kui 2 normi ja seda Eesti keskmisena! (üksikute punktide osas tuleb seda suhteliselt sageli ette). Siinjuures tuleks märkida, et ka 2006. aasta sügistalv (oktoober – detsember) oli sademete poolest normist ees. 2007. aasta kevadtalv oli suhteliselt kuiv, samuti juuni. Mais ja septembris sadas ohtrasti. Teiste kuude sademed olid normilähedased.

Tabel 11. Sademed Eestis 2007. aastal võrreldes keskmistega

Kuu	1	2	3	4	5	6	7	8	9	10	11	12	aasta
Norm	38	28	30	34	40	51	73	78	74	66	63	51	626
2000-2006	43	34	33	30	41	72	72	78	47	66	72	47	635
2007	104	22	33	29	65	45	83	70	81	76	67	40	716



Graafik 4. Kuu keskmised sademed Eestis

Konkreetsed andmed ilmastikus toimunud muutuste kohta kuude kaupa 2007. aastal on toodud lisas 1.

## LIIKLUSLOENDUSSEADMETE KIRJELDUS

### *Pikaajaline liiklusloendus*

Püsiloenduspunkt on statsionaarne tee-infrastruktuuri ehitise, mis paikneb vahetult tee muldkeha läheduses ning on varustatud elektritoitega. Betoonjalusele paigaldatud seadmekapis paikneb liiklusloendusseade, mis on ühendatud teekattesse paigaldatud anduritega. Praegu on kasutusel kahte liiki liiklusloenduspunkte. Sõidukeid klassifitseerivas liiklusloenduspunktis on igale sõidurajale paigaldatud kaks induktiivandurit ning mitteklassifitseerivas liiklusloenduspunktis on igale sõidurajale paigaldatud üks induktiivandur.

Andurit ületav sõiduk muudab anduri induktiivsust, mis registreeritakse liiklusloenduri poolt. Samaaegselt registreerib liiklusloendur andurist ülesõidu ajalise kestvuse. Nende parameetrite alusel on liiklusloendusseade võimeline eristama sõidukite liiki ja välja arvestama ka sõidukite liikumiskiiruse. Sõltuvalt loenduri seadistusest sõidukeid kas summeeritakse teatud ajavahemikkude kaupa või loendatakse nad ükshaaval.

Liiklusloendusandmed salvestatakse liiklusloendusseadme mälusse ning võetakse sealt välja teatud aja tagant. Sõltuvalt liiklusloendusseadme tüübist kasutatakse liiklusloendusandmete edastamist ka GSM-võrgu kaudu.

Aastal 2007 kasutati püsiloenduspunktides pikaajalise liiklusloenduse tegemiseks kahte erinevat tüüpi liiklusloendusseadmeid:

- Traffic Monitor (pilt 1);
- Traffic Tally Unicorn (pilt 2).

Traffic Monitor liiklusloendusseadmeid on paigaldatud Eesti maanteedele alates 2006. aasta lõpust ning need on osutunud töökindlateks seadmeteks ning seda just eriti talvistes tingimustes. Liiklusloendusseadet saab kasutada juba teekattesse olemasolevate anduritega kuni neljarajalisel sõiduteel ning liiklusloendusseadet on võimalik ühendada andmete edastamise süsteemiga.

Traffic Tally Unicorn liiklusloendusseadmed on olnud Eestis kasutusel alates 1997 aastast. Tänapäevaks on need enamasti amortiseerunud. Sagedaste rikete tõttu kaotatakse palju väärtuslikku informatsiooni ning need on soovitatav võimalikult

kiiresti asendada kaasaegsete liiklusloendusseadmete vastu. Antud seadet saab kasutada kuni kahe rajalisel sõiduteel ning seadet ei ole võimalik ühendada andmete edastamise süsteemiga.



*Pilt 1. Loendusseade Traffic Monitor*



*Pilt 2. Loendusseade Traffic Tally Unicorn*

Aastal 2008 on plaanis kogu liiklusloenduse võrgu kaasajastamine, asendades kõik "Traffic Tally Unicorn" tüüpi seadmed "Traffic Monitori" tüüpi seadmetega. Täiendada sõidukeid mitteklassifitseerivad püsiloenduspunktid lisaanduritega, muutes need sõidukeid klassifitseerivateks. Kogu andmeedastus püsiloenduspunktidest hakkab toimuma telemeetrilisel teel.

### **Lühiajaline liiklusloendus**

Põhimaanteedel kasutati lühiajalise liiklusloenduse teostamiseks kahte erinevat tüüpi liiklusloendusseadmeid:

- Road Runner RoadwayData liiklusloendurid (pilt 3);
- MetroCount liiklusloendurid MetroCount Vehicle Classifier System (pilt 4).

Mõlemad seadmed on sarnase tööpõhimõttega kahe voolikanduriga sõidukeid klassifitseerivad liiklusloendurid. Voolikud paigaldatakse risti üle sõidutee ja impulsi saab loendur voolikutes õhurõhu muutumisest, mis on tekitatud sõiduki rattapaari ülesõitmisel sellest. Voolikud kinnitatakse teatud kindla vahekaugusega. Sõiduki rattapaari ülesõitmisel kummastki voolikust fikseerib loendur saadud impulsid ja impulsside saamise ajavahemiku, mille alusel on liiklusloendur võimeline eristama nii sõidukite telgi, sõidukite liiki kui ka nende liikumiskiirust ja liikumissuunda. Liiklusloendur summeerib sõidukite arvu kindlale ajavahemikule (15 min, 0,5 tundi, 1 tund, 6 tundi, 1 päev, jne.), kusjuures ajavahemikku on võimalik hilisema andmete analüüsi ja töötuse käigus muuta. Liiklusloendustulemused salvestuvad seadme mälusse ja neid on hiljem võimalik vastava failina arvutisse salvestada.





*Pilt 3. Liiklusloendur RoadwayData  
(kahe voolikanduriga)*



*Pilt 4. Liiklusloendur MetroCount  
(kahe voolikanduriga)*

Liiklusloendusseadmete põhiliseks erinevuseks on nende töökindlus ja kogutavate andmete usaldatavus. Liiklusloendur RoadwayData osutus töö käigus väga ebakindlaks seadmeks. Põhiliseks probleemiks oli kogutavate andmete ebaühtlus, ehk siis eelkõige liiklusloendustulemuste suur erinevus suundade vahel. Lisaks ei suutnud antud seade kohati väga suures mahus kindlaks teha sõidukite tüüpi. Kokkuvõttes loobuti antud seadme kasutamisest liiklusloenduste tegemisel ning kuni tekkinud probleemidele tootja poolsete vastuste saamiseni ei soovita AS Teede Tehnokeskus nimetatud seadmeid liiklusloenduse tegemisel kasutada.

## LIIKLUSLOENDUSSEADMETE JA VOOLIKUTE PAIGALDUSKEEMIDE VÕRDLUS

Arvestades erinevate liiklusloendurite kasutamismõistega, voolikute paigaldusskeemidega ja sellega, et seni ei ole Eestis uuritud erinevate liiklusloendurite seadistuste mõju liiklusloendustulemustele ning selleks, et veenduda liiklusloendusseadmete töökindluses ja liiklusloendusandmete usaldatavuses tehti aasta jooksul kaks liiklusloendusseadmeid ning nendes kasutatavate seadistuste alast võrdlevat lühiuuringut.

Uuringute teostamisel oli eesmärgiks:

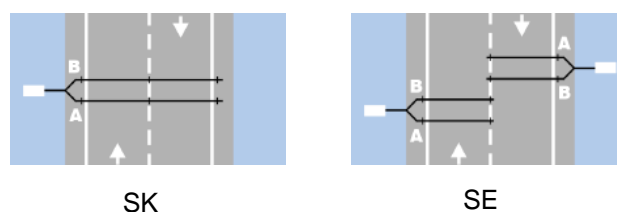
- võrrelda omavahel erinevaid liiklusloendureid;
- võrrelda liiklusloendustulemusi kahe sõiduteega maanteedel, juhul kui muuta voolikute paigaldusskeemi.

### **Liiklusloendurite võrdlus**

Erinevate liiklusloendurite võrdlus viidi läbi maanteel nr. 8 Tallinn-Paldiski teelõigul km 17,0-17,3 kuupäevadel 07.august-09.august 2007. Tehti 48H liiklusloendus.

Võrdluses kasutati järgmisi liiklusloendureid:

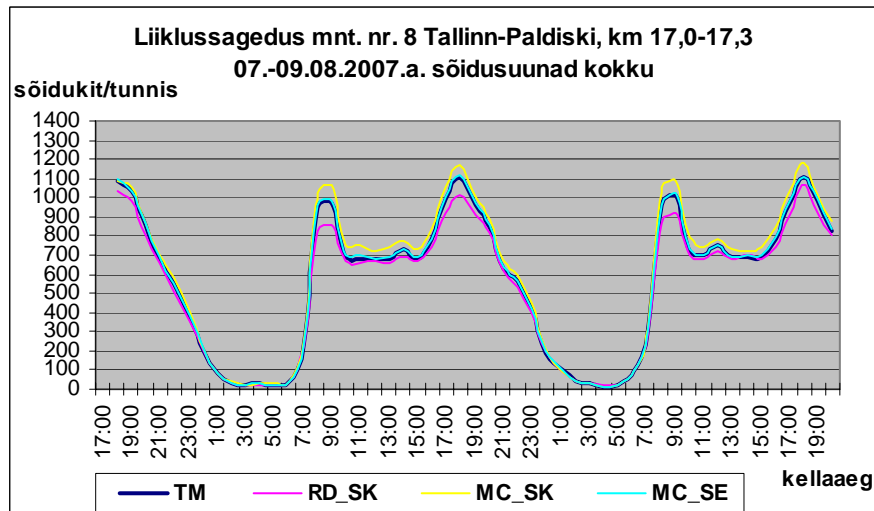
- TM Traffic Monitor;
- RD\_SK Roadway Data voolikute paigaldusskeemiga SK (suunad kokku);
- MC\_SK MetroCount voolikute paigaldusskeemiga SK (suunad kokku);
- MC\_SE MetroCount voolikute paigaldusskeemiga SE (suunad eraldi).



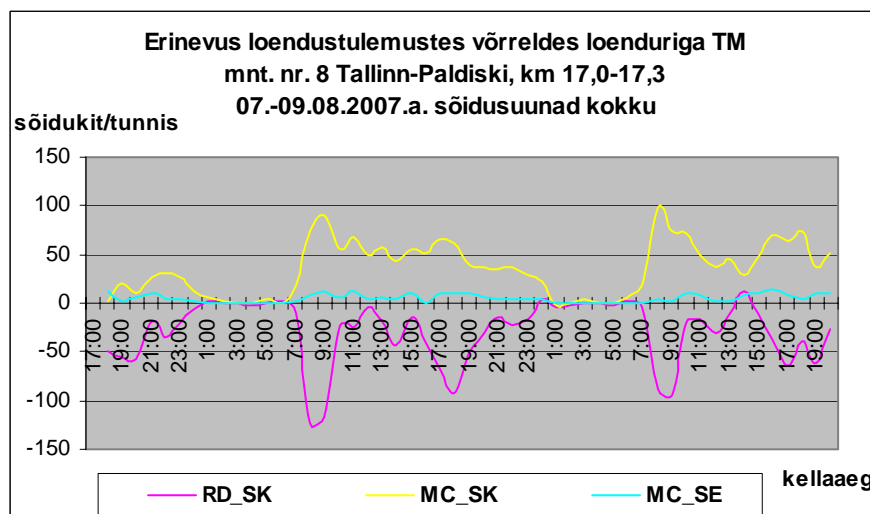
*Joonis 1. Voolikute paigaldusskeemid SK (suunad kokku) ja SE (suunad eraldi)*

Liiklusloendurite võrdlustulemused on toodud graafikul 5 (liiklussageduste ühe tunni väärtused) ja graafikul 6 (liiklusloendusseadmete tulemuste erinevused loendatud ühikutes). Tulemustest saab järeldada, et liiklusloendurite voolikute paigaldusskeemi valikul tuleb kindlasti arvestada konkreetse liiklussagedusega. Juhul, kui eeldatav ühe tunni liiklussagedus liiklusloendusperioodil võib ületada väärtust 600-650 sõidukit

tunnis, tuleb liiklusloenduse tegemisel kasutada voolikute paigaldusskeemi suunad eraldi (SE). Kasutades paigaldusskeemi suunad kokku (SK) võib liiklusloendustulemus sõltumata liiklusloenduri tüübist olla tegelikust väärtusest küllaltki erinev. Eriti tugevat mõju avaldab see sõidukite liigituse määramisele.



Graafik 5. Liiklusloendusseadmete võrdlustulemused mnt. nr. 8 Tallinn-Paldiski



Graafik 6. Erinevused liiklusloendusseadmete tulemustes mnt. nr. 8 Tallinn-Paldiski

Tabelis 12 on toodud erinevate liiklusloenduritega mõõdetud konkreetset ühe tunni liiklussageduse väärtused ning erinevused (suunad kokku) liiklusloendustulemustes. Võrdlustulemustest on ka näha, et liiklusloendur Roadway Data mõõtmistulemused voolikute paigaldusskeemi SK kasutamisel on reeglina väiksemad kui võrreldaval seadmel Traffic Monitor ning vastavalt liiklusloendur MetroCount mõõtmistulemused voolikute paigaldusskeemi SK kasutamisel on reeglina suuremad kui võrreldaval seadmel Traffic Monitor.

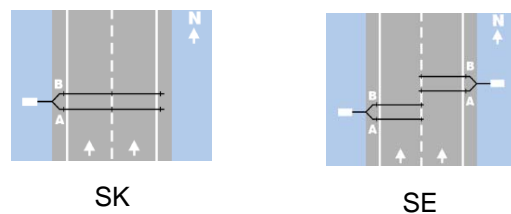
Tabel 12. Liiklusloendurite võrdlustulemused mnt. nr. 8 Tallinn-Paldiski km 17,0-17,3

Kpv	Kella- aeg	Suund Tallinn - Paldiski				Suund Paldiski - Tallinn				Suunad kokku				Suunad kokku erinevus v. TM		
		TM	RD_ SK	MC_ SK	MC_ SE	TM	RD_ SK	MC_ SK	MC_ SE	TM	RD_ SK	MC_ SK	MC_ SE	RD_ SK	MC_ SK	MC_ SE
07.08.07	17:00	671	661	671	679	411	372	413	416	1082	1033	1084	1095	-49	2	13
	18:00	635	610	656	637	398	367	397	399	1033	977	1053	1036	-56	20	3
	19:00	517	490	533	518	342	311	336	348	859	801	869	866	-58	10	7
	20:00	339	348	363	344	335	307	337	341	674	655	700	685	-19	26	11
	21:00	223	235	255	223	328	281	326	333	551	516	581	556	-35	30	5
	22:00	145	158	171	146	233	200	234	237	378	358	405	383	-20	27	5
	23:00	86	94	97	88	115	101	117	116	201	195	214	204	-6	13	3
08.08.07	0:00	40	48	45	40	39	34	40	39	79	82	85	79	3	6	0
	1:00	11	13	13	11	25	22	26	25	36	35	39	36	-1	3	0
	2:00	9	9	10	9	12	11	12	12	21	20	22	21	-1	1	0
	3:00	15	17	16	15	13	9	13	13	28	26	29	28	-2	1	0
	4:00	10	9	13	10	13	13	14	13	23	22	27	23	-1	4	0
	5:00	14	16	14	14	28	29	28	28	42	45	42	42	3	0	0
	6:00	65	78	83	65	163	139	163	165	228	217	246	230	-11	18	2
	7:00	257	217	342	259	694	611	684	701	951	828	1026	960	-123	75	9
	8:00	292	274	382	293	681	581	682	692	973	855	1064	985	-118	91	12
	9:00	291	298	340	295	403	373	409	406	694	671	749	701	-23	55	7
	10:00	313	301	368	325	370	358	382	371	683	659	750	696	-24	67	13
	11:00	363	372	407	365	311	297	317	313	674	669	724	678	-5	50	4
	12:00	372	357	418	376	307	304	319	310	679	661	737	686	-18	58	7
	13:00	403	393	441	405	327	294	333	329	730	687	774	734	-43	44	4
	14:00	395	394	429	399	286	272	307	293	681	666	736	692	-15	55	11
	15:00	386	381	436	384	394	357	395	395	780	738	831	779	-42	51	-1
	16:00	528	485	583	531	460	435	470	467	988	920	1053	998	-68	65	10
	17:00	651	597	716	658	454	416	450	457	1105	1013	1166	1115	-92	61	10
	18:00	620	578	651	625	343	335	351	349	963	913	1002	974	-50	39	11
	19:00	505	479	543	508	344	340	344	347	849	819	887	855	-30	38	6
	20:00	318	328	354	320	313	289	311	315	631	617	665	635	-14	34	4
	21:00	255	261	292	257	304	275	304	307	559	536	596	564	-23	37	5
	22:00	167	172	195	167	250	228	250	254	417	400	445	421	-17	28	4
23:00	92	103	109	95	100	93	105	101	192	196	214	196	4	22	4	
09.08.07	0:00	49	50	48	50	51	45	50	51	100	95	98	101	-5	-2	1
	1:00	20	19	21	20	25	23	25	25	45	42	46	45	-3	1	0
	2:00	13	13	16	13	17	16	18	18	30	29	34	31	-1	4	1
	3:00	7	8	7	7	8	8	8	8	15	16	15	15	1	0	0
	4:00	7	6	8	7	13	12	13	14	20	18	21	21	-2	1	1
	5:00	22	24	29	22	46	47	46	46	68	71	75	68	3	7	0
	6:00	59	64	78	60	167	158	166	166	226	222	244	226	-4	18	0
	7:00	255	254	350	253	702	614	705	709	957	868	1055	962	-89	98	5
	8:00	305	303	383	310	711	618	707	709	1016	921	1090	1019	-95	74	3
	9:00	278	290	344	283	443	410	448	448	721	700	792	731	-21	71	10
	10:00	324	329	364	326	372	351	382	378	696	680	746	704	-16	50	8
	11:00	421	410	456	423	327	308	329	327	748	718	785	750	-30	37	2
	12:00	353	360	392	353	334	317	341	337	687	677	733	690	-10	46	3
	13:00	371	399	397	374	321	305	324	327	692	704	721	701	12	29	9
	14:00	389	399	428	396	302	282	310	305	691	681	738	701	-10	47	10
	15:00	418	397	477	424	363	347	373	372	781	744	850	796	-37	69	15
	16:00	543	512	596	547	432	400	442	437	975	912	1038	984	-63	63	9
	17:00	681	667	741	682	423	398	436	427	1104	1065	1177	1109	-39	73	5
	18:00	606	577	650	613	372	339	366	375	978	916	1016	988	-62	38	10
	19:00	472	466	516	478	358	338	365	362	830	804	881	840	-26	51	10

## Voolikute paigaldusskeemi võrdlus

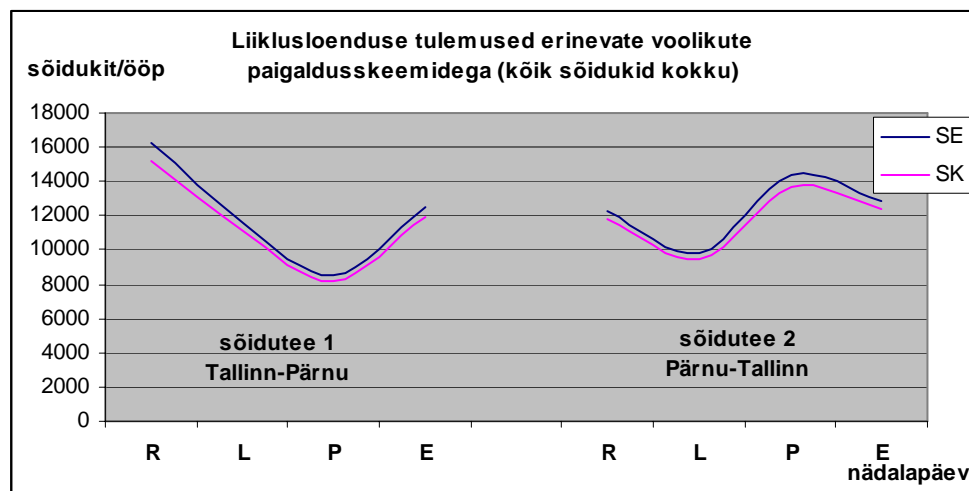
Teine uurimistö tehti selleks, et saada teada voolikute paigaldusskeemi mõju liiklusloenduse tulemustele 2 sõiduteega teelõikudel. Uurimistö jaoks tehti maanteel nr. 4 Tallinn-Pärnu-Ikla kilomeetril 16,8 ajavahemikul 27. august-30. august 2007 4 ööpäevane liiklusloendus mõlemal sõiduteel kahe erineva voolikute paigalduse skeemiga (vaata joonis 2.):

- SK sõidurajad koos;
- SE sõidurajad eraldi.



Joonis 2. Voolikute paigaldusskeemid SK (sõidurajad koos) ja SE (sõidurajad eraldi)

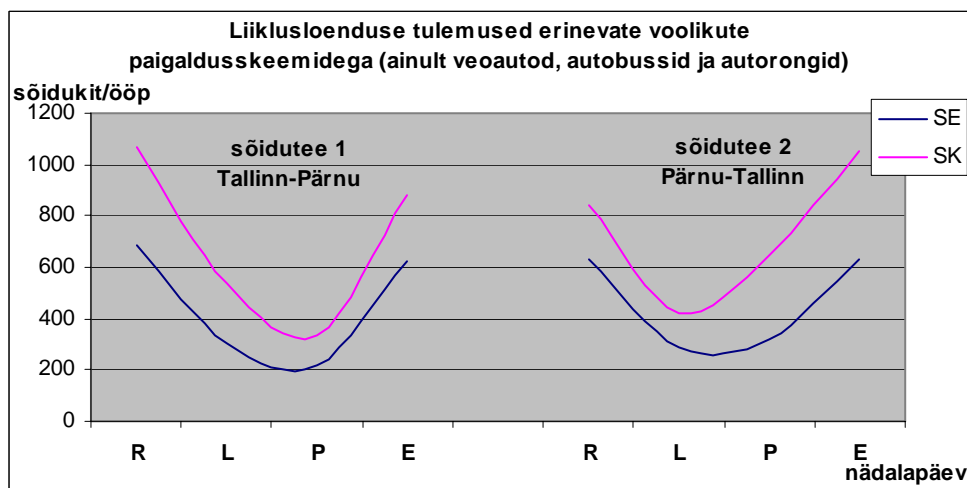
Kokkuvõtte uuringu tulemustest on toodud allolevatel graafikutel 7 ja 8 ning tabelis 13.



Graafik 7. Voolikute paigaldusskeemi mõju loendustulemustele (kõik sõidukid kokku)

Liiklusloendustulemustest on näha, et sõidukite koguarvule on voolikute paigaldusskeemil suhteliselt väike mõju. Sõidurajad koos voolikute paigaldusskeemi kasutamisel on liiklusloendustulemus võrreldes paigaldusskeemi sõidurajad eraldi kasutamise reeglina 3-5% väiksem. Selgelt on näha, et mida suurem on liiklussagedus, seda suuremaks kujuneb ka erinevus liiklusloendustulemustes.

Olukord on tunduvalt problemaatilisem sellisel juhul, kui on vaja teada sõidukite liigitust. Voolikute paigaldusskeemil on väga suur mõju raskeliikluse osa määramisel. Graafikul 8 toodud liiklusloendustulemustest on näha, et erinevus raskete sõidukite koguarvus erinevate voolikute paigaldusskeemide kasutamisel on märgatav, kohati on see peaaegu kahekordne.



Graafik 8. Voolikute paigaldusskeemi mõju loendustulemustele (rasked sõidukid kokku, VA+AB+AR)

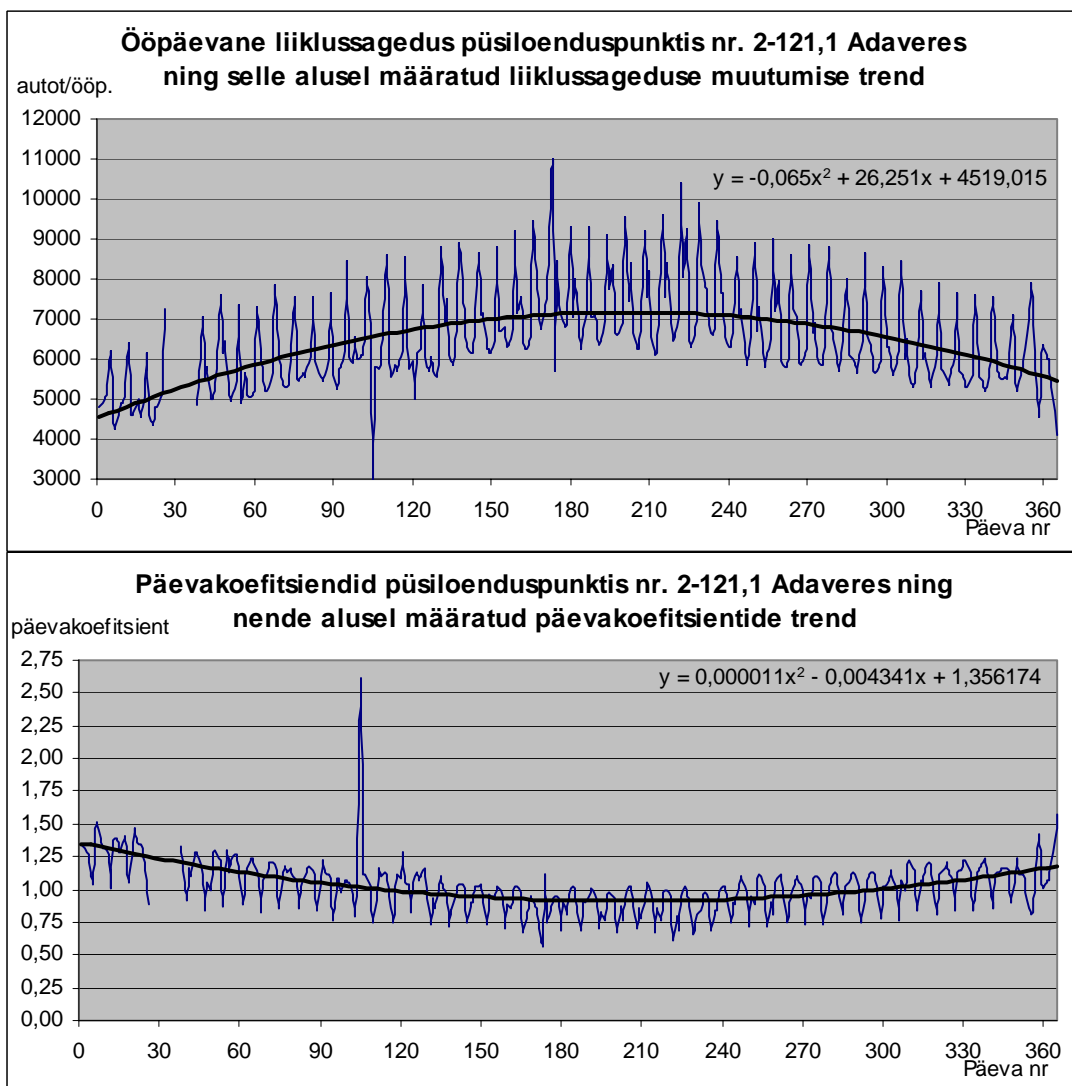
Tabel 13. Liiklusloenduse tulemused erinevate voolikute paigaldusskeemide puhul

Kuupäev	Voolikute paigaldusskeem SE				Voolikute paigaldusskeem SK				
	SAPA	VAAB	ARAB	KOKKU	SAPA	VAAB	ARAB	KOKKU	
<b>Sõidutee 1, suund Tallinn-Pärnu</b>									
27.07.2007	R	15570	418	266	16254	14132	558	513	15203
28.07.2007	L	11303	221	84	11608	10520	329	208	11057
29.07.2007	P	8266	170	47	8483	7830	230	107	8167
30.07.2007	E	11860	380	241	12481	11017	495	389	11901
<b>Sõidutee 2, suund Pärnu-Tallinn</b>									
27.07.2007	R	11692	392	239	12323	10968	472	371	11811
28.07.2007	L	9520	215	70	9805	9067	282	142	9491
29.07.2007	P	14046	245	78	14369	13051	396	251	13698
30.07.2007	E	12217	374	256	12847	11362	614	438	12414

Kahe teostatud lühiuuringu kokkuvõttena saab öelda, et sarnaseid uuringuid liiklusloendusseadmete ja erinevate seadistuste kasutamise kohta tuleb kindlasti jätkata ka tulevikus. Selgelt on näha, et sõltuvalt liiklussagedusest võivad tulemustes esineda küllaltki suured erinevused. Nendest peab olema ülevaade nii tööde tellijal kui ka kindlasti töövõtjal ja need tuleb kindlasti dokumenteerida.

## LIIKLUSLOENDUSANDMETE TEISENDAMINE AKÖL-ks

Liiklusloendust tehti 2007. aastal pikaajaliselt 44-s püsiloenduspunktis ning lühiajaliselt 188-s liiklusloenduspunktis. Lühiajalise liiklusloenduse puhul kasutati 5 päevast liiklusloendustsükli (neljapäev, reede, laupäev, pühapäev ja esmaspäev). Lühiajalise liiklusloenduse tulemuste üleviimiseks aasta keskmiseks ööpäevaseks liiklussageduseks kasutati püsiloenduspunktide liiklusloendusandmeid.



Graafik 9. Näide liiklusloendustulemuste alusel päevakoeffitsientide määramisest püsiloenduspunktis nr. 2-121,1 Adaveres

Püsiloenduspunktide liiklussageduse andmete alusel leiti igas püsiloenduspunktis igale aasta päevale oma n.n. päevakoeffitsient ja vastavalt teostatud lühiajalise liiklusloenduse päevadele korrigeeriti saadud tulemust püsiloenduspunktist saadud

päevakoeffitsiendiga. Igat põhimaanteed on analüüsitud eraldi. Graafikul 9 on toodud näide päevakoeffitsientide määramisest püsiloenduspunktis nr. 2-121,1 Adaveres.

Tugimaanteedel 2007. aastal lühiajalist liiklusloendust ei tehtud. Tugimaanteedel asuvate püsiloenduspunktide töökindlus osutus väga ebakindlaks. Kokkuvõttes oli tugimaanteedel ainult üks püsiloenduspunkt, kust oli võimalik aasta lõikes liiklussageduse muutumist jälgida ja analüüsida. Ülejäänud püsiloenduspunktides oli katkestusi liiklusloenduses vahemikus 28-68% aastast (keskmiselt 44,5% loendusajast liiklusloendurid ei töötanud). Tugimaanteedel 2007. aasta liiklussageduse andmed põhinevad TTÜ Teedeinstituudi teaduri Tiit Metsvahi poolt teostatud liiklusloendusandmete töötlusel ja analüüsil.

Kõrvalmaanteedel teedevalitsuste ja liiklusloenduse teenust pakkuvate ettevõtete poolt saadud liiklusloenduse tulemusi ei ole aruande koostajatele teada oleva informatsiooni kohaselt päeva- või muude vastavate koeffitsientidega korrigeeritud. Juhul kui on samas kohas aasta jooksul teostatud mõõtmisi mitu korda, siis on reeglina Teeregistrisse sisestatud aasta keskmise ööpäevase liiklussageduse väärtuseks võetud liiklusloendustel saadud tulemuste aritmeetilised keskmised väärtused. Arvestades liikluse aastast jaotust ja seda, et liiklusloendused on kõrvalmaanteedel teostatud reeglina perioodil kevadest sügiseni, võib eeldada, et Teeregistris olevad andmed liiklussageduse kohta on mõnevõrra üle hinnatud.



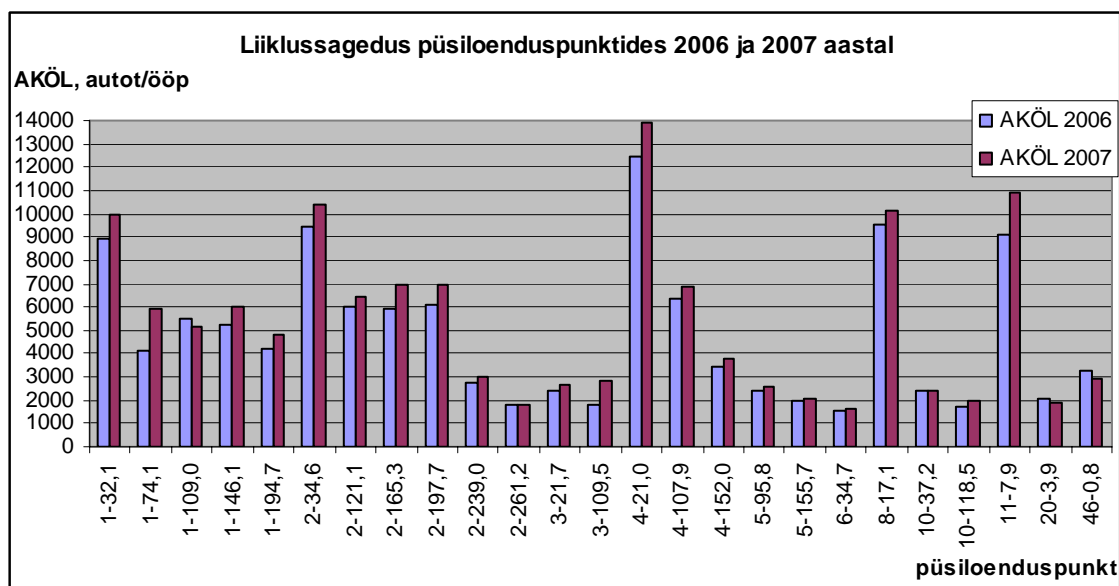
## LIKLUSLOENDUS 2007. aastal

### *Liiklussagedus püsiloenduspunktides*

Püsiloenduspunktides tehti liiklusloendust 2007. aastal kokku 44-s punktis. Nendest 31 tükki paiknevad põhimaanteedel ja 13 tükki tugimaanteedel. Püsiloenduspunktides on toimumas riistvara uuendamine ja seetõttu on ka liiklusloendusandmete kvaliteet üsnagi ebaühtlane.

Kokkuvõttes oli liiklusloendus katkestatud põhimaanteedel asuvates püsiloenduspunktides aastast 23% ning tugimaanteedel 44% päevadest.

Graafikul 10 on toodud kokkuvõte liiklussageduse muutusest nendes püsiloenduspunktides, kus liiklusloendusandmed olid olemas 2007. aasta kohta vähemalt 30% aastast. 2006. aasta liiklussageduse andmed on saadud Teeregistrist.



Graafik 10. Liiklussagedus (AKÖL) püsiloenduspunktides 2006. ja 2007. aastal

Põhimaanteedel asuvates püsiloenduspunktides on liiklussagedus aasta jooksul kasvanud (välja arvatud Sämi püsiloenduspunktis, kus toimus vähenemine -6%) vahemikus 1%-44%. Suurim liiklussageduse kasv on toimunud Viitna püsiloenduspunktis. Kahel tugimaanteel asuvas püsiloenduspunktis on liiklussagedus aasta jooksul vähenenud 7%-11%. Andmed püsiloenduspunktide liiklussageduse muutuste kohta on toodud tabelis 14.

Tabel 14. Liiklussageduse muutus püsiloenduspunktides 2006/2007

Jrk nr	Mnt nr	Maantee nimetus	Püsiloendus-punkti nr	Asukoht	Muutus 2007/2006	Märkused
1	1	Tallinn-Narva	1-32,1	Kodasoo	+11%	loendur töötab ainult suunal 2 ja see tulemus on korrutatud kahega, et saada kogu liiklussagedus
2	1	Tallinn-Narva	1-74,1	Viitna	+44%	suur muutuse % on tingitud probleemidest 2006. a liiklusloenduse andmetega
3	1	Tallinn-Narva	1-109,0	Sämi	-6%	
4	1	Tallinn-Narva	1-146,1	Varja	+14%	
5	1	Tallinn-Narva	1-194,7	Sinimäe	+14%	
6	2	Tallinn-Tartu-Võru-Luhamaa	2-34,6	Kuivajõe	+10%	
7	2	Tallinn-Tartu-Võru-Luhamaa	2-121,1	Adavere	+7%	
8	2	Tallinn-Tartu-Võru-Luhamaa	2-165,3	Kärevere	+17%	
9	2	Tallinn-Tartu-Võru-Luhamaa	2-197,7	Tatra I	+14%	
10	2	Tallinn-Tartu-Võru-Luhamaa	2-239,0	Heimtali	+8%	
11	2	Tallinn-Tartu-Võru-Luhamaa	2-261,2	Tootsi	+1%	
12	3	Jõhvi-Tartu-Valga	3-21,7	Mäetaguse	+14%	
13	3	Jõhvi-Tartu-Valga	3-109,5	Pataste	+55%	mnt nr 3 oli 2006. a suurte remonditööde tõttu liiklus häiritud, 2007. aastal oli mnt nr 39 kohati suletud ja liiklus suunatud maanteele nr 3.
14	4	Tallinn-Pärnu-Ikla	4-21,0	Kanama	+12%	loendur töötas ainult suunal 1 ja see on korrutatud kahega, et saada kogu liiklussagedus
15	4	Tallinn-Pärnu-Ikla	4-107,9	Are	+9%	
16	4	Tallinn-Pärnu-Ikla	4-152,0	Võiste	+10%	
17	5	Pärnu-Rakvere-Sõmeru	5-95,8	Mäo	+7%	
18	5	Pärnu-Rakvere-Sõmeru	5-155,7	Kadrina	+7%	
19	6	Valga-Uulu	6-34,7	Helme	+5%	
20	8	Tallinn-Paldiki	8-17,1	Hüüru	+7%	
21	10	Risti-Virtsu-Kuivastu-Kuressaare	10-37,2	Lihula	+1%	
22	10	Risti-Virtsu-Kuivastu-Kuressaare	10-118,5	Valjala	+13%	
23	11	Tallinna Ringtee	11-7,9	Jüri	+20%	
24	20	Põdruse-Kunda-Pada	20-3,9	Essu	-7%	
25	46	Tatra-Otepää-Sangaste	46-0,8	Tatra II	-11%	

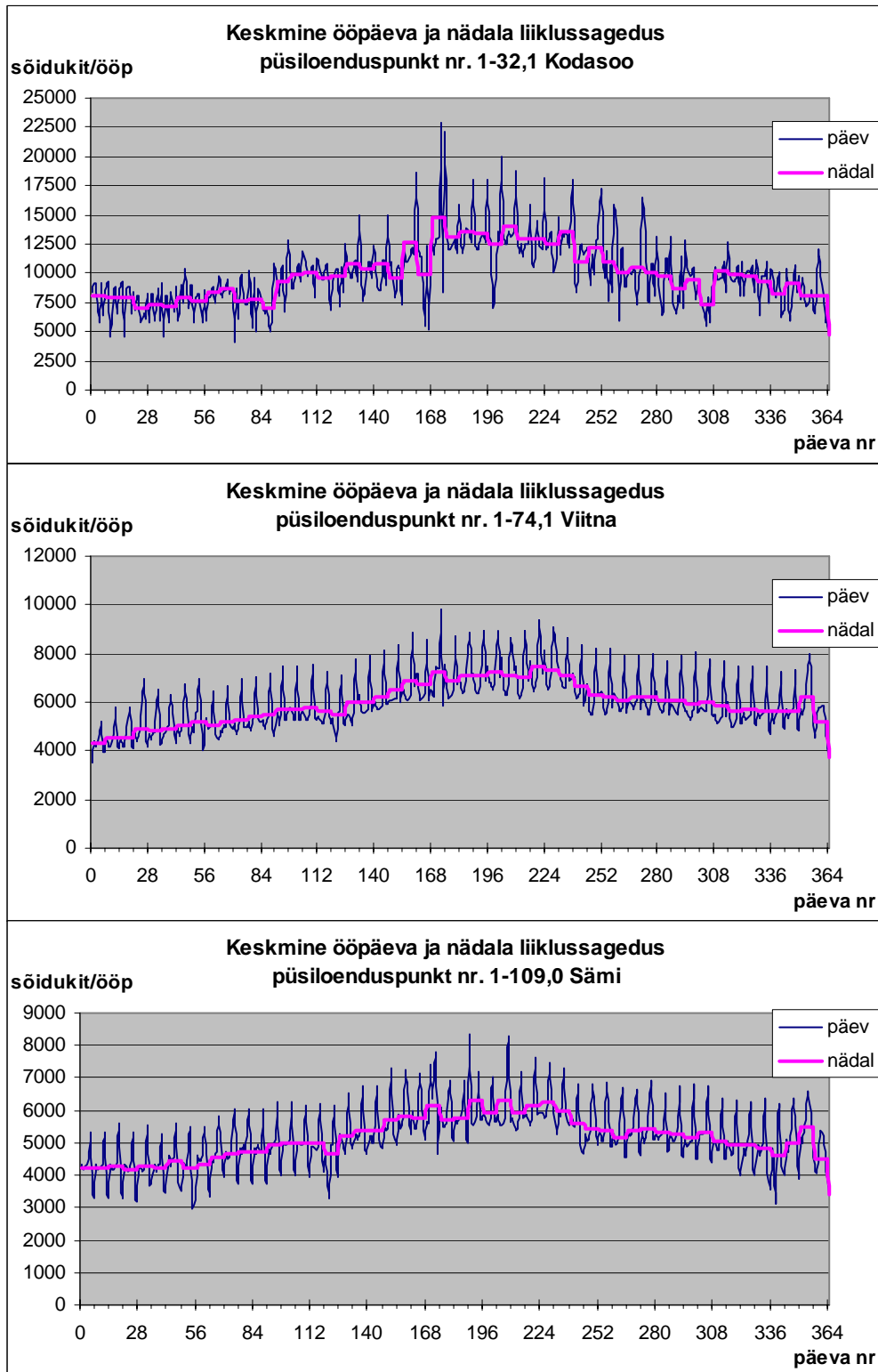
Tabelis 15 on toodud püsiloenduspunktide kohta suurima suvise täisnädala ja aasta keskmise ööpäevase liiklussageduse erinevuse suhtarvud. Püsiloenduspunktid on järjestatud vastavalt suhtarvu väärtustele selle kahanevas järjekorras.

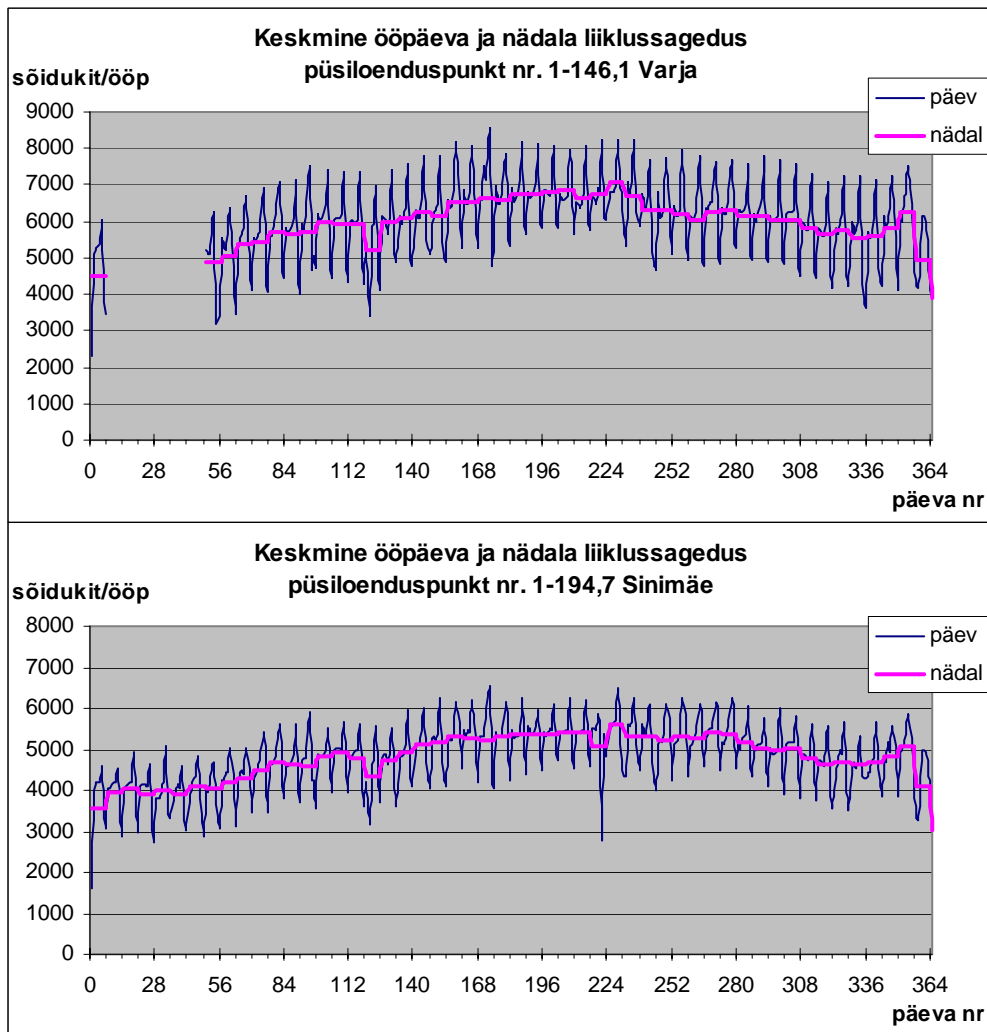
Tabel 15. Suurima suvise nädala ja aasta keskmise ööpäevase liiklussageduse suhtarvud püsiloenduspunktides

Jrk nr	Mnt nr	Maantee nimetus	Püsiloendus-punkti nr	Asukoht	AKÖL 2007, autot/ööp	Max nädala AKÖL	Max nädala suhtarv
1	3	Jõhvi-Tartu-Valga	3-21,7	Mäetaguse	2702	4794	1,77
2	46	Tatra-Otepää-Sangaste	46-0,8	Tatra II	2889	5022	1,74
3	10	Risti-Virtsu-Kuivastu-Kuressaare	10-37,2	Lihula	2413	3959	1,64
4	6	Valga-Uulu	6-34,7	Helme	1595	2556	1,60
5	3	Jõhvi-Tartu-Valga	3-109,5	Pataste	2808	4457	1,59
6	10	Risti-Virtsu-Kuivastu-Kuressaare	10-118,5	Valjala	1950	3080	1,58
7	2	Tallinn-Tartu-Võru-Luhamaa	2-197,7	Tatra I	6929	10322	1,49
8	1	Tallinn-Narva	1-32,1	Kodasoo	9965	14797	1,48
9	4	Tallinn-Pärnu-Ikla	4-152,0	Võiste	3759	5378	1,43
10	4	Tallinn-Pärnu-Ikla	4-107,9	Are	6891	9540	1,38
11	2	Tallinn-Tartu-Võru-Luhamaa	2-261,2	Tootsi	1822	2400	1,32
12	4	Tallinn-Pärnu-Ikla	4-21,0	Kanama	13916	18264	1,31
13	2	Tallinn-Tartu-Võru-Luhamaa	2-165,3	Kärevere	6922	9011	1,30
14	2	Tallinn-Tartu-Võru-Luhamaa	2-239,0	Heimtali	3011	3915	1,30
15	11	Tallinna Ringtee	11-7,9	Jüri	10896	14107	1,29
16	5	Pärnu-Rakvere-Sõmeru	5-95,8	Mäo	2591	3318	1,28
17	20	Põdruse-Kunda-Pada	20-3,9	Essu	1885	2361	1,25
18	1	Tallinn-Narva	1-74,1	Viitna	5960	7438	1,25
19	2	Tallinn-Tartu-Võru-Luhamaa	2-121,1	Adavere	6441	7940	1,23
20	1	Tallinn-Narva	1-109,0	Sämi	5152	6318	1,23
21	2	Tallinn-Tartu-Võru-Luhamaa	2-34,6	Kuivajõe	10365	12503	1,21
22	8	Tallinn-Paldiki	8-17,1	Hüüru	10167	12131	1,19
23	1	Tallinn-Narva	1-146,1	Varja	6028	7054	1,17
24	5	Pärnu-Rakvere-Sõmeru	5-155,7	Kadrina	2092	2442	1,17
25	1	Tallinn-Narva	1-194,7	Sinimäe	4820	5619	1,17

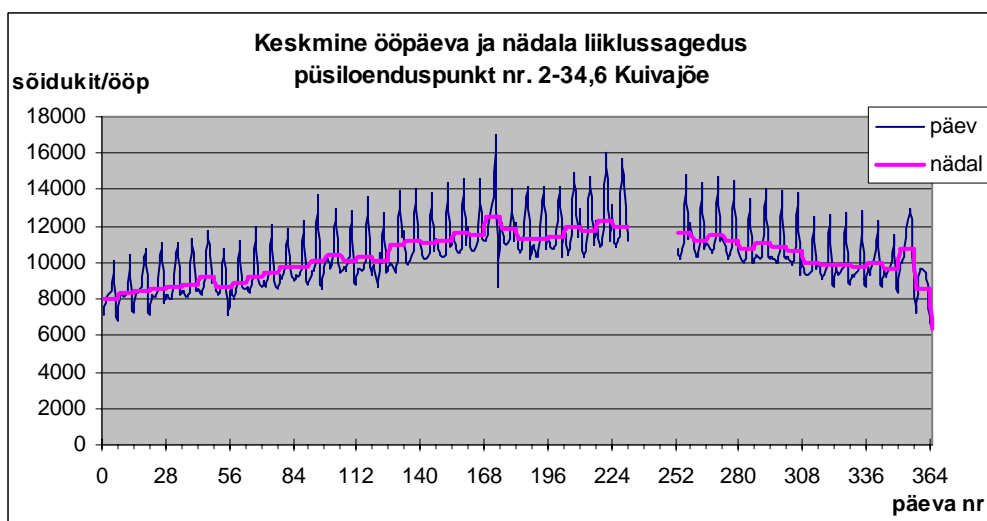
Järgnevatel graafikutel on toodud ööpäeva ja nädala keskmised liiklussageduse väärtused püsiloenduspunktides maanteede kaupa:

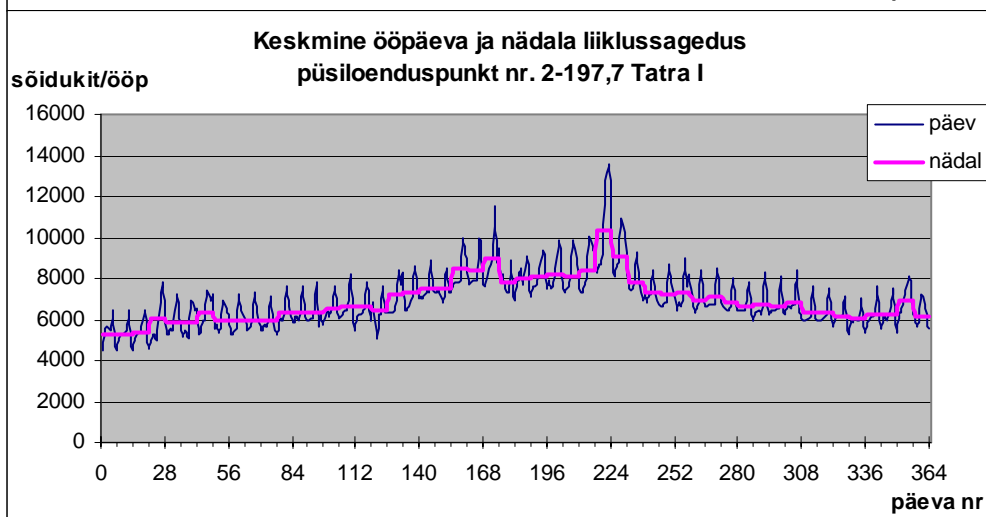
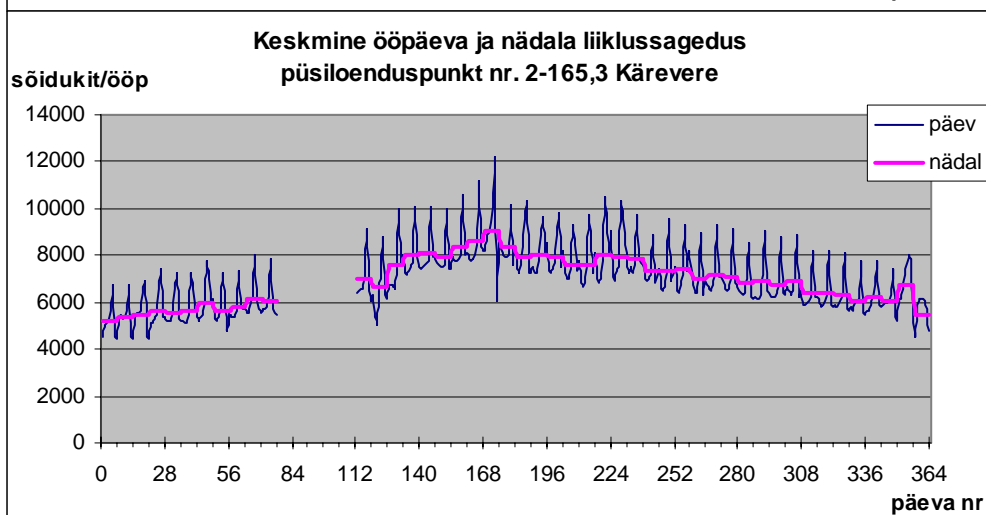
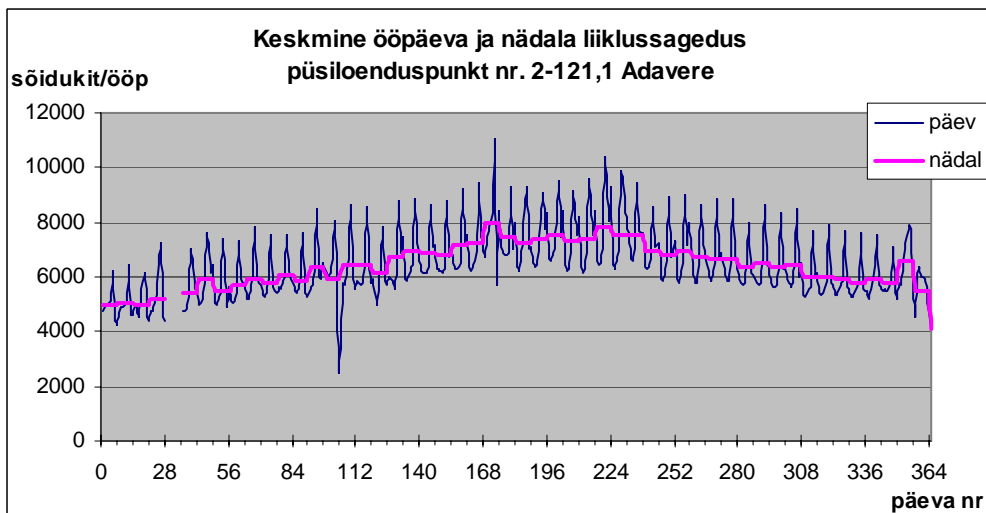
**Maantee nr. 1 Tallinn-Narva**

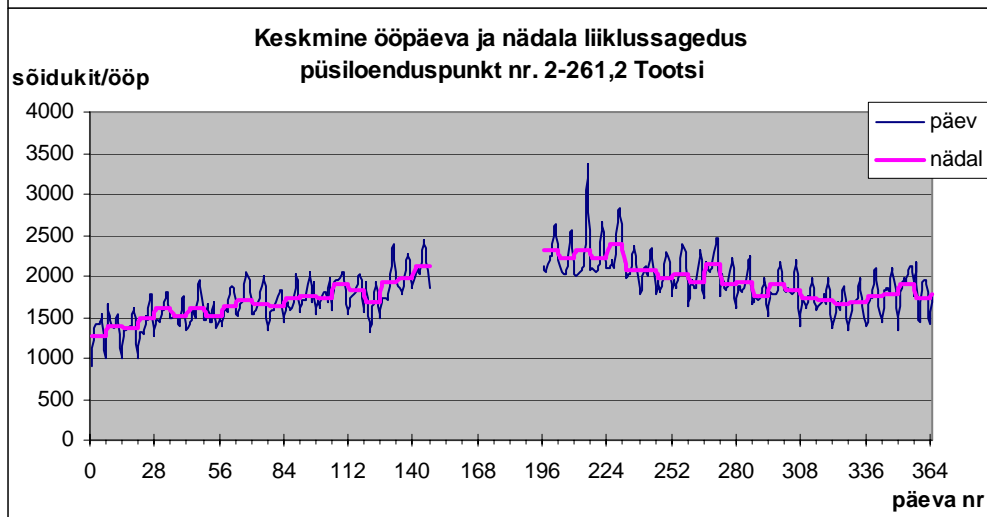
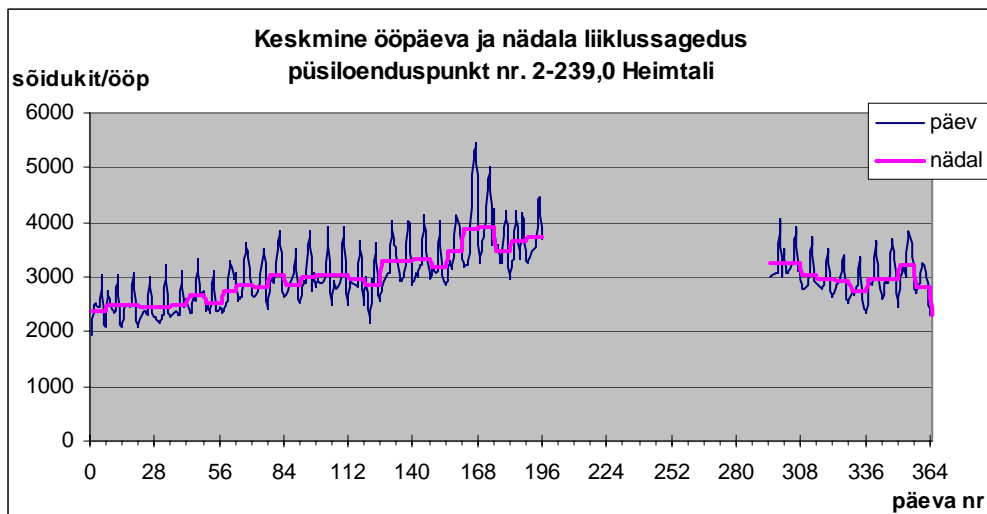




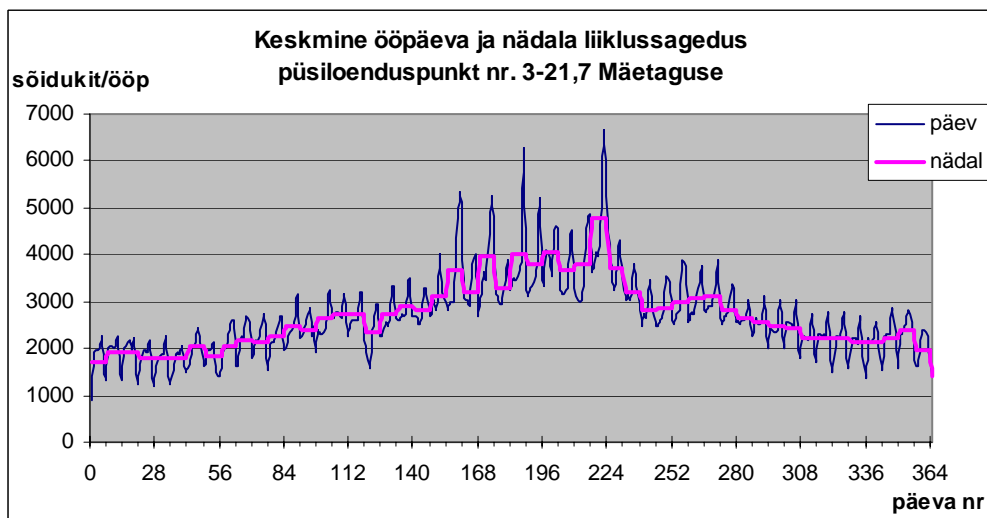
**Maantee nr. 2 Tallinn-Tartu-Võru-Luhamaa**

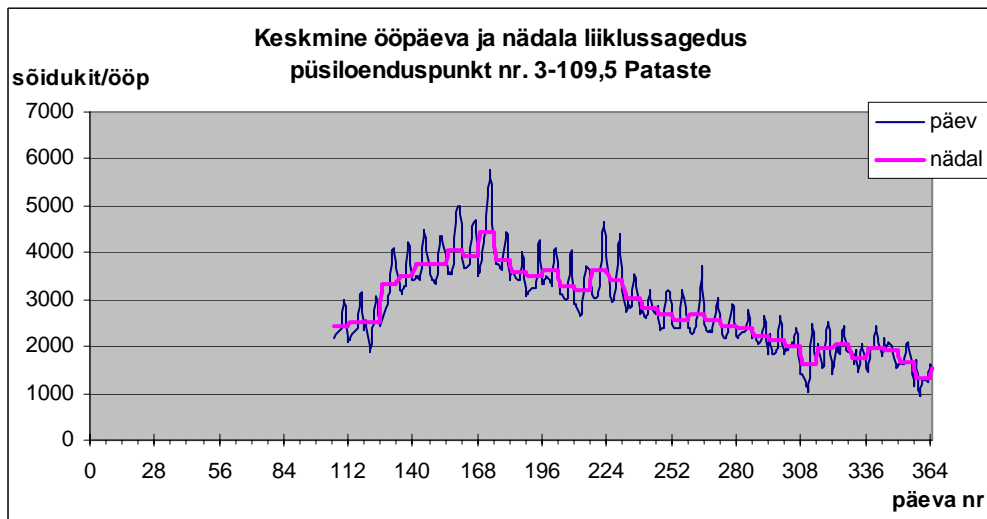




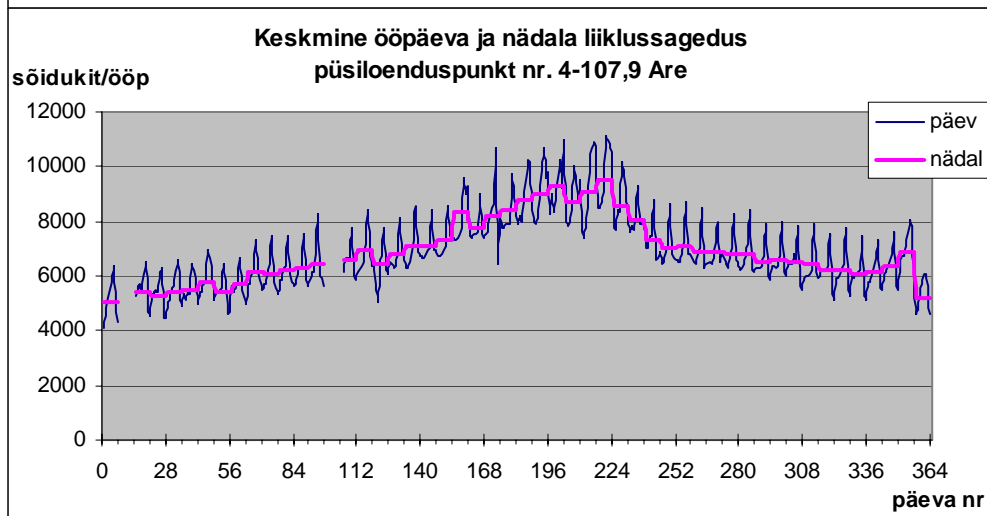
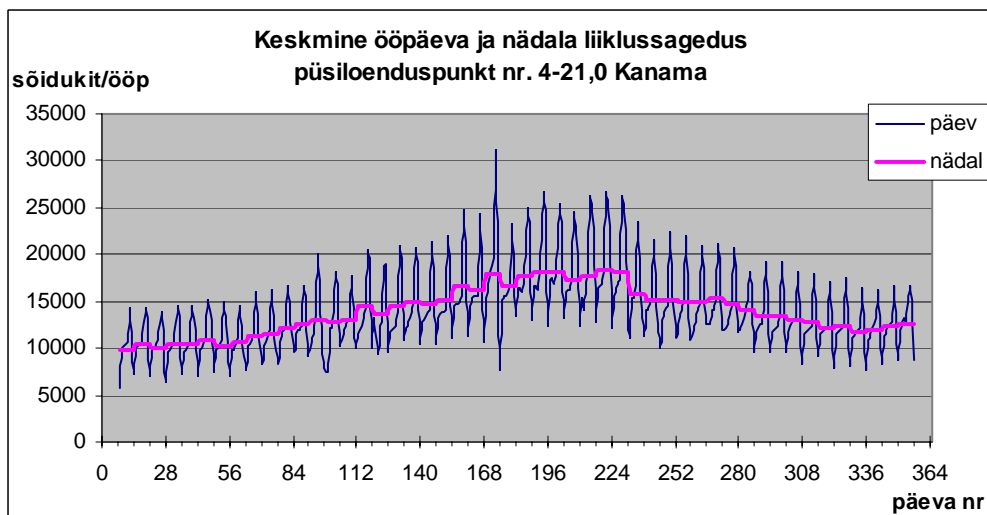


**Maantee nr. 3 Jõhvi-Tartu-Valga**

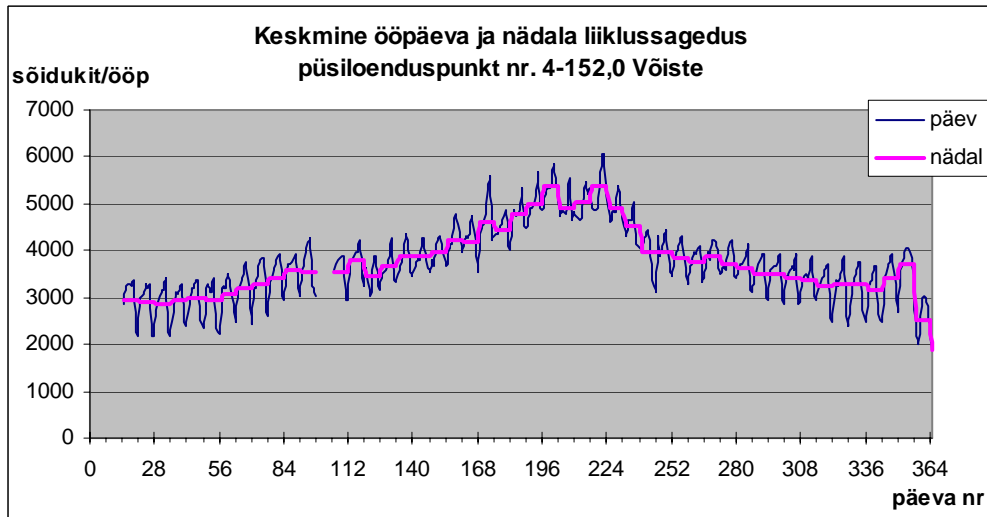




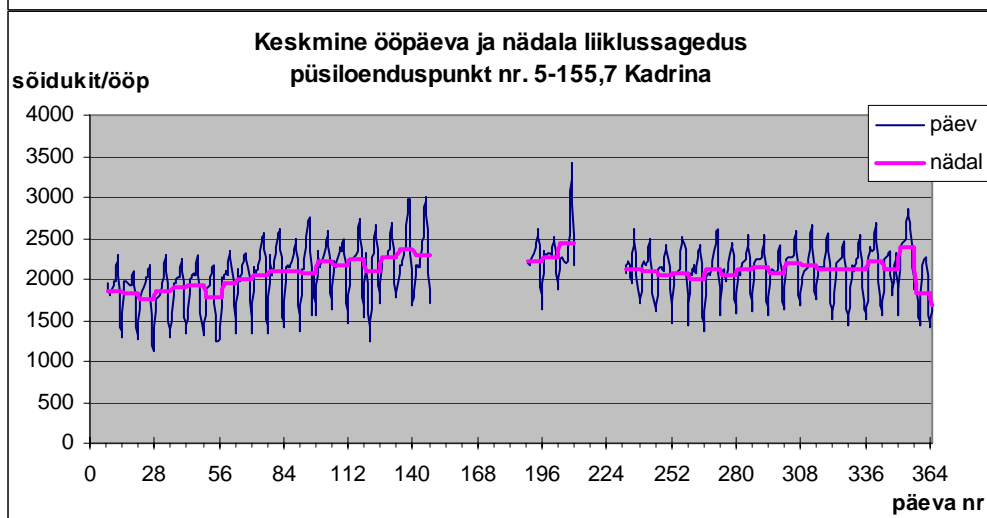
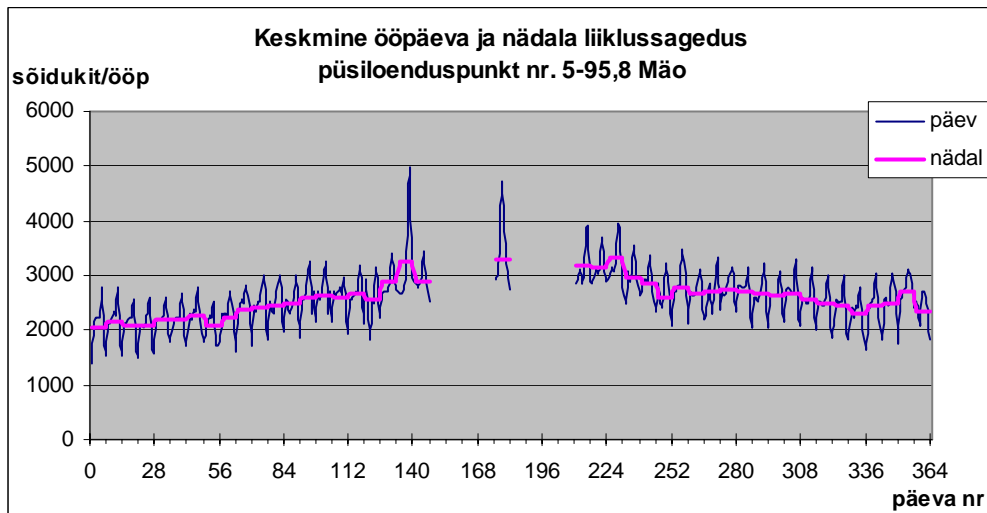
**Maantee nr. 4 Tallinn-Pärnu-Ikla**



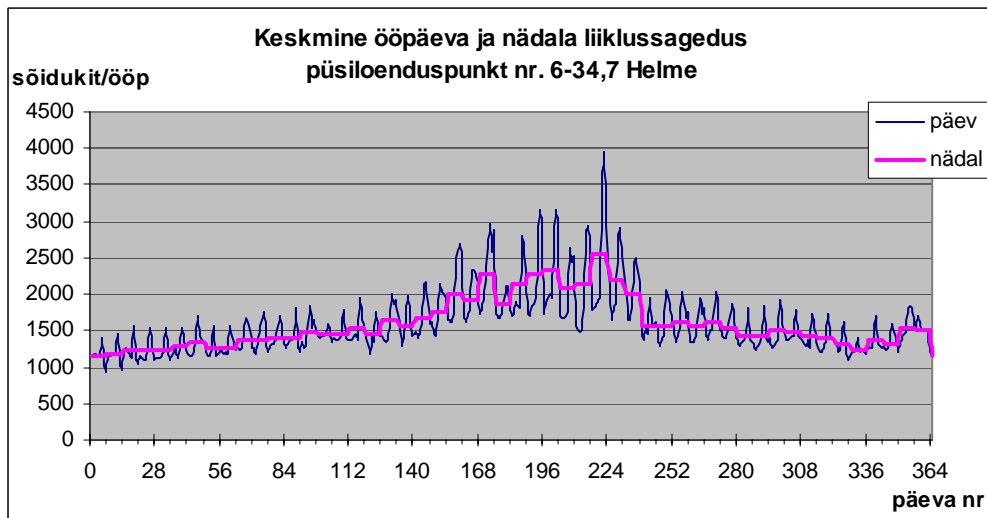




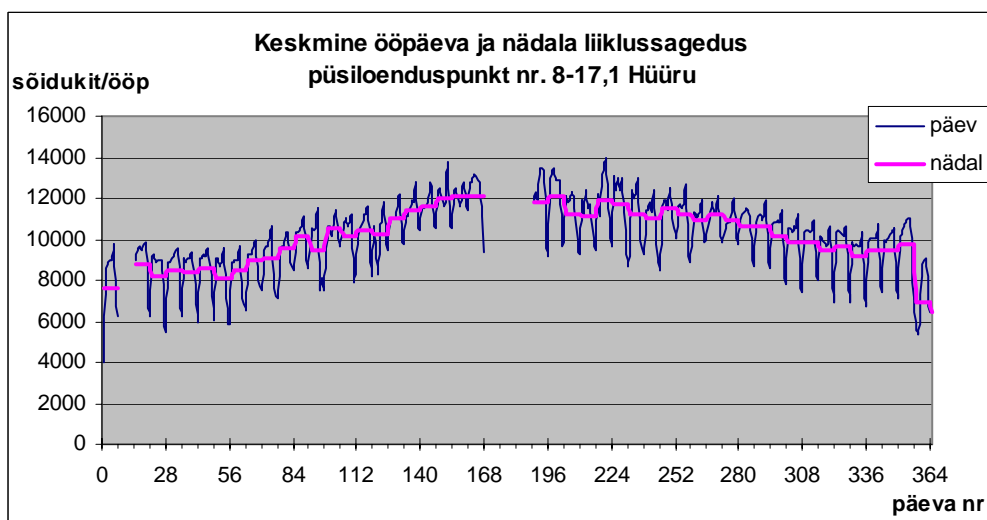
**Maantee nr. 5 Pärnu-Rakvere-Sõmeru**



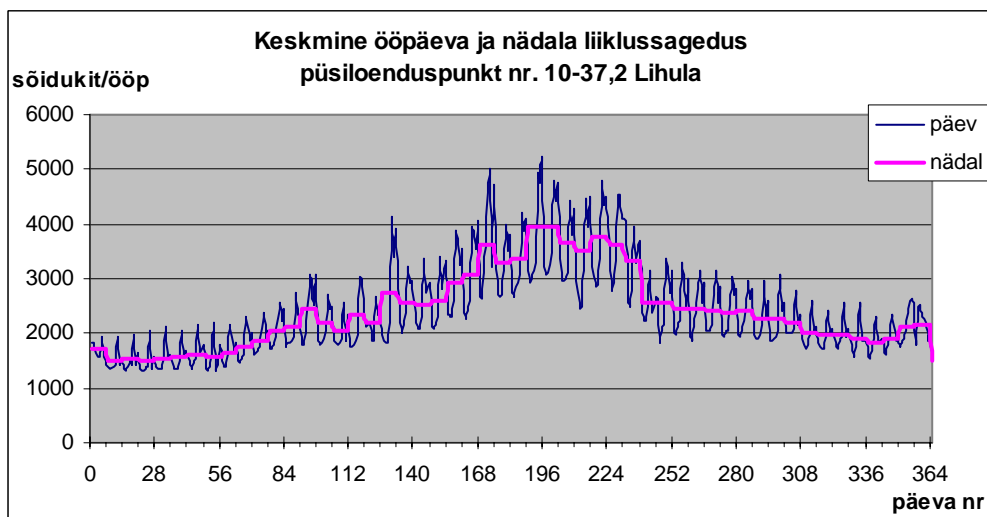
**Maantee nr. 6 Valga-Uulu**

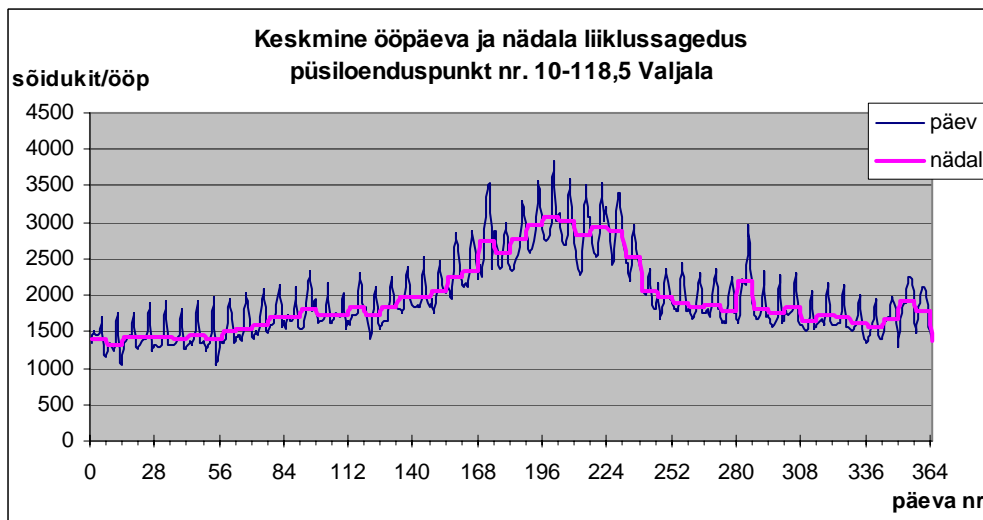


**Maantee nr. 8 Tallinn-Paldiski**

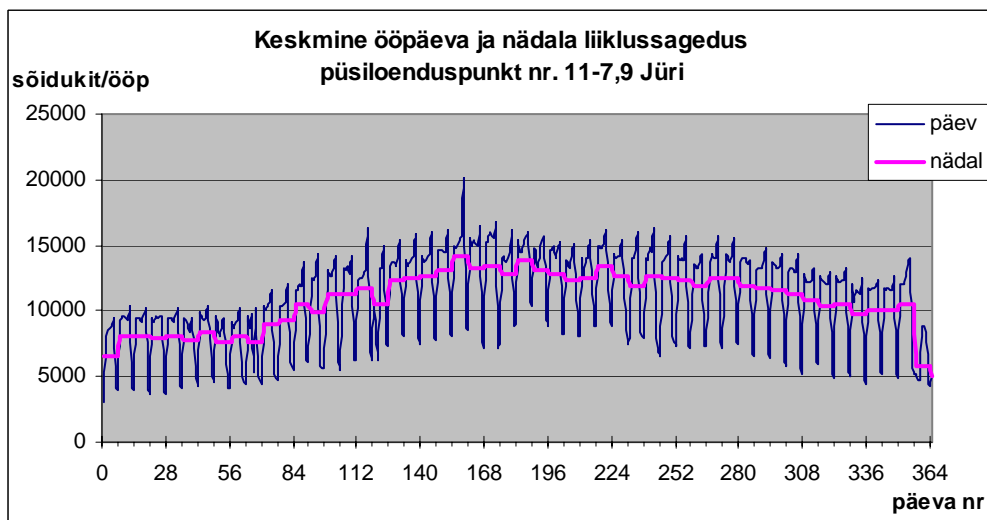


**Maantee nr. 10 Risti-Virtsu-Kuivastu-Kuressaare**

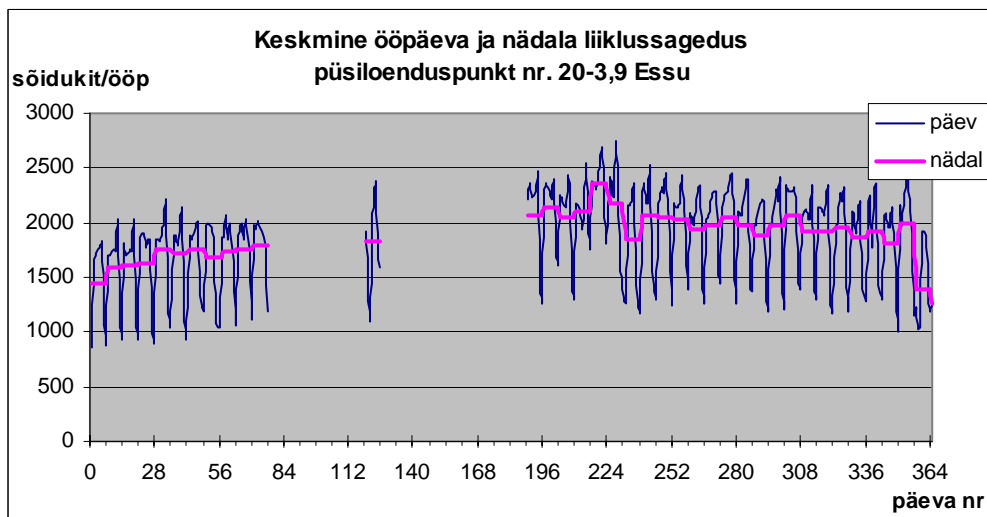




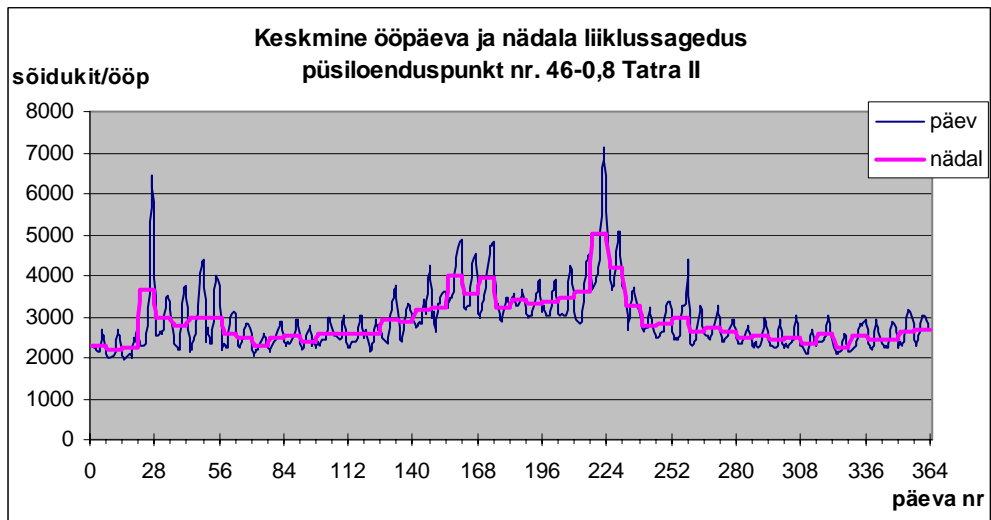
**Maantee nr. 11 Tallinna Ringtee**



**Maantee nr. 20 Põdruse-Kunda-Pada**



**Maantee nr. 46 Tatra-Otepää-Sangaste**



### **Liiklussagedus põhimaanteedel**

Põhimaanteedel tehti 2007. aastal pikaajalist liiklusloendust 31-s püsiloenduspunktis ning lühiajalist liiklusloendust 188-s liiklusloenduspunktis. Aasta keskmine ööpäevane liiklussagedus oli 2007. aastal põhimaanteedel 4740 autot/ööpäevas. Kokkuvõttes aasta keskmise ööpäevase liiklussageduse väärtustest põhimaanteedel teedevalitsustes ja PRMA-s on toodud tabelis 16.

*Tabel 16. Keskmine AKÖL põhimaanteedel seisuga 01.01.2008*

	<b>Põhimaanteed kokku</b>	<b>Kagu TV</b>	<b>PRMA</b>	<b>Pärnu TV</b>	<b>Saarte TV</b>	<b>Tartu TV</b>	<b>Viru TV</b>
AKÖL, autot/ööpäevas	4740	2066	8189	3167	2060	5069	4348
<i>Põhimaanteedepikkus, km</i>	<i>1601,3</i>	<i>190,2</i>	<i>412,4</i>	<i>440,3</i>	<i>73,3</i>	<i>229,9</i>	<i>255,1</i>
Sõidukite aastane läbisõit, miljon auto-km	2771	143	1233	509	55	425	405

Põhimaanteedepõhine aasta keskmine ööpäevane liiklussageduse muutus perioodil 2006-2007 oli 12,8%. Eelnevatel aastatel on aasta keskmine ööpäevane liiklussagedus muutunud järgmiselt:

- 1999-2000 muutus -0,2%;
- 2000-2001 muutus +3,4%;
- 2001-2002 muutus +9,2%;
- 2002-2003 muutus +6,9%;
- 2003-2004 muutus +9,7%;
- 2004-2005 muutus +7,4%;
- 2005-2006 muutus +10,8%;
- 2006-2007 muutus +12,8%.

Tabelis 17. on toodud aasta keskmise ööpäevase liiklussageduse muutus teelõiguti võrreldes 2006. aastaga. Tabelis toodud teelõigud kirjeldavad iga maantee suuremate asulate vahelisi või muidu antud maanteele liiklussageduse seisukohalt iseloomulikke teelõike.

Tabel 17. AKÖL muutus 2006-2007 põhimaanteedel teelõikudel

Mnt. nr.	Maantee nimi	Teelõigu nimetus	AKÖL muutus 2006-2007, %
1	TALLINN-NARVA	Tallinn-Rakvere, km 10-89	27,3%
1	TALLINN-NARVA	Rakvere-Kohtla=Järve, km 89-153	3,1%
1	TALLINN-NARVA	Kohtla=Järve-Jõhvi, km 153-162	-1,3%
1	TALLINN-NARVA	Jõhvi-Narva, km 162-209	23,3%
2	TALLINN-TARTU-VÖRU-LUHAMAA	Tallinn-Mäo, km 6-89	12,1%
2	TALLINN-TARTU-VÖRU-LUHAMAA	Mäo-Põltsamaa, km 89-128	21,4%
2	TALLINN-TARTU-VÖRU-LUHAMAA	Põltsamaa-Tartu, km 128-179	17,6%
2	TALLINN-TARTU-VÖRU-LUHAMAA	Tartu ringtee, km 179-190	-9,5%
2	TALLINN-TARTU-VÖRU-LUHAMAA	Tartu-Võru, km 190-251	23,2%
2	TALLINN-TARTU-VÖRU-LUHAMAA	Võru-Luhamaa, km 251-289	-12,2%
3	JÕHVI-TARTU-VALGA	Jõhvi-Mustvee, km 3-73	11,1%
3	JÕHVI-TARTU-VALGA	Mustvee-Tartu, km 73-130	5,1%
3	JÕHVI-TARTU-VALGA	Tartu-Elva, km 138-159	6,1%
3	JÕHVI-TARTU-VALGA	Elva-Valga, km 159-218	16,5%
4	TALLINN-PÄRNU-IKLA	Tallinn-Ääsmäe, km 13-28	-0,2%
4	TALLINN-PÄRNU-IKLA	Ääsmäe-Pärnu, km 28-125	2,9%
4	TALLINN-PÄRNU-IKLA	Pärnu, km 125-135	-39,2%
4	TALLINN-PÄRNU-IKLA	Pärnu-Ikla, km 135-193	20,3%
5	PÄRNU-RAKVERE-SÖMERU	Pärnu-Türi, km 2-75	20,4%
5	PÄRNU-RAKVERE-SÖMERU	Türi-Mäo, km 75-95	12,5%
5	PÄRNU-RAKVERE-SÖMERU	Mäo-Tapa, km 95-144	12,0%
5	PÄRNU-RAKVERE-SÖMERU	Tapa-Rakvere, km 144-171	-3,9%
5	PÄRNU-RAKVERE-SÖMERU	Rakvere ümbersõit, km 171-184	10,4%
6	VALGA-UULU	Valga-Abja=Paluoja, km 1-71	-0,3%
6	VALGA-UULU	Abja=Paluoja-Uulu, km 71-125	29,3%
7	RIIA-PIHKVA	Murati-Luhamaa, km 182-203	11,4%
8	TALLINN-PALDISKI	Tallinn-Keila, km 11-25	7,7%
8	TALLINN-PALDISKI	Keila-Paldiski, km 25-47	7,7%
9	ÄÄSMÄE-HAAPSALU-ROHUKÜLA	Ääsmäe-Risti, km 1-40	16,4%
9	ÄÄSMÄE-HAAPSALU-ROHUKÜLA	Risti-Haapsalu, km 40-81	-0,4%
10	RISTI-VIRTUSU	Risti-Virtsu, km 0-67	12,4%
10	RISTI-VIRTUSU	Kuivastu-Kuressaare, km 68-141	26,3%
11	TALLINNA RINGTEE	Väo-Keila, km 0-38	18,7%
92	TARTU-VILJANDI	Tartu-Viljandi, km 0-71	15,1%
92	TARTU-VILJANDI	Viljandi-Kilingi=Nõmme, km 76-123	39,0%

Lisas 2 on toodud liiklussageduse andmed vastavalt põhimaanteedel teostatud liiklusloendusele seisuga 01.01.2008.

Lisades 5 ja 6 on toodud erinevad teemakaardid liiklussageduse andmetega põhi- ja tugimaanteedelt.

### **Liiklussagedus tugimaanteedel**

Tugimaanteedel lühiajalist liiklusloendust 2007. aastal ei teostatud. Tugimaanteedele paigaldatud 13-st püsiloenduspunktist töötas usaldusväärselt ainult üks (püsiloenduspunkt nr. 46-0,8 Tatra II). Antud püsiloenduspunktis on aasta keskmine ööpäevane liiklussagedus aastaga vähenenud 11%.

Lähtudes eelpool toodust on tugimaanteedel liiklussageduse muutumine perioodil 2006-2007 arvestuslik ja vastavalt ekspertarvamusele on see eeldatavalt 9,4%. Tugimaanteedel 2007. aasta liiklussageduse andmed põhinevad TTÜ Teedeinstituudi teaduri Tiit Metsvahi poolt teostatud liiklusloendusandmete töötlusel ja analüüsil. Varasemate aastate keskmise ööpäevase liiklussageduse muutus on olnud tugimaanteedel järgmine:

- 2000-2001 muutus +2,7%;
- 2001-2002 muutus +8,0%;
- 2002-2003 muutus +6,1%;
- 2003-2004 muutus +6,6%;
- 2004-2005 muutus +5,2%;
- 2005-2006 muutus +9,7%;
- 2006-2007 muutus +9,4%.

Tugimaanteedel kaalutud aasta keskmine ööpäevane liiklussagedus (AKÖL) on antud arvestuse alusel 2007. aastal 1590 autot/ööpäevas. Liikluse koosseisu määramisel on võimalusel lähtunud püsiloenduspunktidest saada olevatest liiklusloendusandmetest. Juhul, kui see ei olnud võimalik, on eeldatud, et liikluse koosseisu jagunemine on sama, mis 2006. aastal. Aasta keskmise ööpäevase liiklussageduse jagunemine teedevalitsustes on toodud tabelis 18. Lisas 3 on toodud detailsed liiklussageduse andmed tugimaanteedel seisuga 01.01.2008.

*Tabel 18. Keskmine AKÖL tugimaanteedel seisuga 01.01.2008*

	<b>Tugimaanteed kokku</b>	<b>Kagu TV</b>	<b>PRMA</b>	<b>Pärnu TV</b>	<b>Saarte TV</b>	<b>Tartu TV</b>	<b>Viru TV</b>
AKÖL, autot/ööpäevas	<b>1589</b>	1218	2389	1725	825	1939	1397
<i>Tugimaanteedel pikkus, km</i>	<b>2390,8</b>	537,8	433,4	406,9	325,5	328,0	359,2
Sõidukite aastane läbisõit, miljon km	<b>1387</b>	239	378	256	98	232	183

### ***Liiklussagedus kõrvalmaanteedel***

Kõrvalmaanteedel liiklusloendust korraldavad regionaalsed teedevalitsused. Liiklusloendust teostatakse vastavalt teedevalitsuste võimalustele kas teedevalitsuse enda poolt või tellitakse vastavad tööd teistest teenust pakkuvatest ettevõtetest.

Kõrvalmaanteedel liiklusloenduse läbiviimine on piirkonniti vägagi erinev. Liiklusloendust on tehtud erinevatel aegadel, erineva sagedusega ja erinevas mahus. Kagu Teedevalitsuse kõrvalmaanteedel tegi liiklusloendust 2007. aastal AS Teede Tehnokeskus ajavahemikul juuni-september kokku 193-s liiklusloenduspunktis, igas punktis üks kord kestvusega 2-7 päeva. Põhiliselt tehti liiklusloendus sõidukeid mitteklassifitseerivate liiklusloenduritega. 7-päevase kestvusega liiklusloendused tehti sõidukeid klassifitseerivate loenduritega. Põhja Regionaalse Maanteeameti kõrvalmaanteedel teostas liiklusloenduse AS Teekaru, kokku 196-s liiklusloenduspunktis, millest 75-s punktis tehti liiklusloendust kahel korral, 64-s punktis kolmel korral ja 115-s punktis ühel korral aastas kestvusega 48 tundi. Viru Teedevalitsuse kõrvalmaanteedel liiklusloendust 2007. aastal ei teostatud. Teised teedevalitsused tegid liiklusloenduse kõrvalmaanteedel ise. Pärnu Teedevalitsuse kõrvalmaanteedel on liiklusloendust tehtud kokku 111 punktis, igas punktis kaks korda aastas, kevadel ja sügisel, kestvusega 2-7 päeva. Saarte Teedevalitsuses tehti liiklusloendust 35 punktis ajavahemikul mai kuust kuni septembri kuuni, igas punktis kolmel korral kestvusega 24 tundi. Tartu Teedevalitsuses on liiklusloendust tehtud 367 punktis perioodil aprilli kuust kuni oktoobri kuuni, igas punktis ühel korral liiklusloenduse kestvusega 2 päeva.

Kõigile teedevalitsustele on ühine see, et kõrvalmaanteedel teostatud liiklusloenduste käigus saadud liiklusloendustulemusi ei ole korrigeeritud päeva (või muude) koefitsientidega ning selle tõttu ei saa Teeregistris sisalduvaid liiklussageduse andmeid nimetada aasta keskmisteks ööpäevasteks liiklussageduse väärtusteks. Kõrvalmaanteedel liiklusloendustulemused on toodud lisa 4 tabelis. Tabel sisaldab Teeregistri andmebaasis olevaid kõrvalmaanteedel liiklussageduste andmeid, loendamise teostamise aastat ja teelõigu aadressi (km, maakond, teedevalitsus) seisuga 01.01.2008.

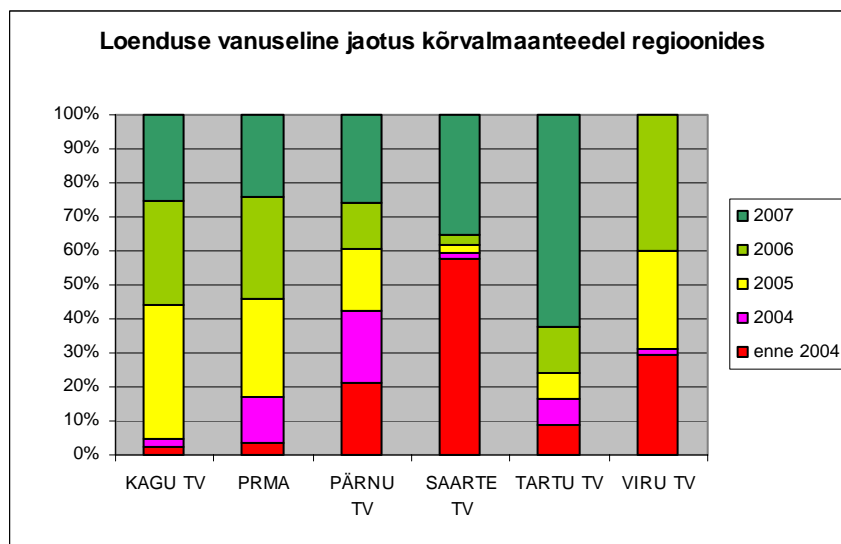
Kogu kõrvalmaanteedel võrk on kaetud liiklussageduste andmetega. Eesti kõrvalmaanteedel kaalutud keskmine liiklussageduse väärtus on Teeregistri



01.01.2008 seisuga 330 autot/ööpäevas. Suurema liiklussagedusega kõrvalmaanteed on Harju maakonnas. Keskmisest suurema liiklussagedusega on kõrvalmaanteed veel Ida-Viru, Lääne-Viru, Tartu ja Saare maakonnas.

Tabel 19. Keskmise AKÖL ja selle muutus kõrvalmaanteedel Teeregistri andmetel seisuga 01.01.2007 ja 01.01.2008

	Kõrvalmaanteed kokku	Kagu TV	PRMA	Pärnu TV	Saarte TV	Tartu TV	Viru TV
<b>Seisuga 01.01.2007</b>							
AKÖL, autot/ööpäevas	<b>300</b>	192	508	215	238	261	381
Kõrvalmaanteede pikkus, km	<b>12 441</b>	2 790	2 630	2 593	1 165	1 795	1 468
Sõidukite aastane läbisõit, miljon auto-km	<b>1 362</b>	196	488	203	101	171	204
<b>Seisuga 01.01.2008</b>							
AKÖL, autot/ööpäevas	<b>331</b>	190	593	236	289	288	383
Kõrvalmaanteede pikkus, km	<b>12 425</b>	2 788	2 619	2 592	1 165	1 797	1 463
Sõidukite aastane läbisõit, miljon auto-km	<b>1 501</b>	193	567	223	123	189	205
<b>Muutus 2006/2007</b>	<b>+10,3%</b>	<b>-1,0%</b>	<b>+16,7%</b>	<b>+9,8%</b>	<b>+21,4%</b>	<b>+10,3%</b>	<b>+0,5%</b>

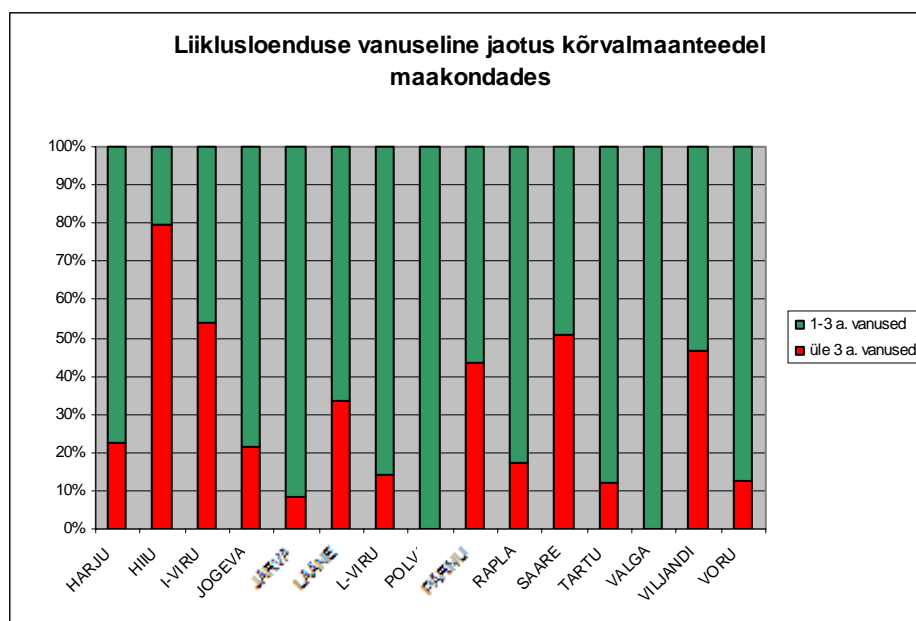


Graafik 11. Liiklusloenduste vanuseline jaotus regioonide kõrvalmaanteedel seisuga 01.01.2008

Enamusel kõrvalmaanteedest (71%) on liiklussagedus alla 300 auto/ööpäevas. Kuigi liiklusloenduse teostamise juhendist lähtuvalt on lubatud homogeense liiklussagedusega teelõikudele, millel eeldatav liiklussagedus on alla 300

auto/ööpäevas, sisestada andmebaasi oletatav liiklussageduse väärtus (liiklusloenduse aastaks sellisel juhul 1911), on siiski enamusel väikese liiklussagedusega (<300 auto/ööpäevas) teelõikudel teostatud reaalne liiklusloendus. Oletatav liiklussagedus on teeregistrisse sisestatud vähestel teelõikudel. Teeregistri seisuga 01.01.2008 on selliseid teelõike pisut üle 400 km, mis moodustab 3% kogu kõrvalmaanteede pikkusest.

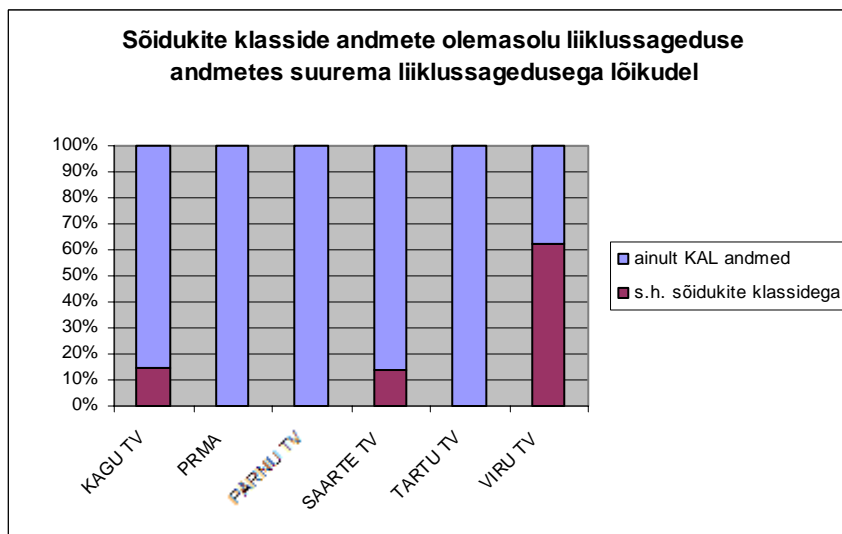
Hetkel Teeregistris kajastatud kõrvalmaanteede liiklussageduse andmed on Eesti erinevates piirkondades väga erineva liiklusloenduse teostamise aastaga. Uuemad on liiklusloenduse andmed Kagu Teedevalitsuse kõrvalmaanteedel, kus 95% andmetest on 1-3 aasta vanused ning PRMA ja Tartu Teedevalitsuse kõrvalmaanteedel, kus 1-3 aasta vanuseid liiklusloenduse andmeid on vastavalt 83% ja 84%. Suhteliselt vanade liiklusloenduse andmetega tuleb arvestada Saarte Teedevalitsuse ja Pärnu Teedevalitsuse osas. Saarte Teedevalitsuses on liiklussageduse andmed vanemad kui 3 aastat 60 % ja Pärnu Teedevalitsuses 40% kõrvalmaanteedest. Liiklusloenduse andmete vanuseline jaotus regioonides ja maakondades on toodud graafikutel 11 ja 12.



Graafik 12. Liiklusloenduste vanuseline jaotus maakondade kõrvalmaanteedel seisuga 01.01.2008

Liiklussageduse andmete kasutamise seisukohalt on oluline teada lisaks sõidukite koguarvule ka nende jaotust klassidesse. Kuna kõrvalmaanteedel on liiklussagedus üldjuhul väike, siis on reeglina liiklusloendus teostatud nendel teedel sõidukeid mitteklassifitseerivate loenduritega. Andmete kasutamise seisukohalt tuleks siiski

kaaluda senise praktika muutmist nii, et kõigil teedel oleks teada sõidukite jaotus vähemalt kolme erinevasse sõidukiklassi (vastavalt Teeregistri liigitusele).



Graafik 13. Sõidukite klasside andmete olemasolu kõrvalmaanteedel, mille liiklussagedus on üle 600 auto/ööpäevas

Hetkel on olukord selles osas küllaltki ebaühtlane (vaata graafik 13). Parem on olukord Viru Teedevalitsuse kõrvalmaanteedel, kus teelõikudel, mille liiklussagedus on üle 600 auto/ööpäevas on sõidukite klassiline jaotus olemas 63%-l teedevõrgust. Täiesti aga puudub informatsioon sõidukite jaotusest PRMA-s, Pärnu TV-s ja Tartu TV-s.

Kokkuvõttes võib järeldada, et kõrvalmaanteedel teostatud liiklusloenduste kvaliteet ja järjepidevus on väga ebaühtlane:

- Teeregistris kajastatud liiklussageduse andmed on tegelikult liiklusloenduse tegemisel saadud mõne päeva keskmised liiklusloenduse andmed, mitte aga tegelikud aasta keskmised ööpäevased liiklussageduse (AKÖL) väärtused;
- liiklusloenduse tulemusi ei ole korrigeeritud päeva (või muude) koefitsientidega;
- liiklusloenduse kestvused ja nende teostamise sagedused on erinevates teedevalitsustes erinevad ning liiklusloendust teostatakse väga erinevatel aegadel;
- liiklusloenduspunktide tähistus on erinev ja nende asukohtade andmed ei ole alati usaldatavad;
- kõik homogeenise liiklussagedusega teelõigud ei ole kaetud reaalsete liiklusloendustega.

## LISAD

- LISA 1. Andmed ilmastiku kohta kuude kaupa 2007. a
- LISA 2. Liiklussagedus põhimaanteedel 2007. a
- LISA 3. Liiklussagedus tugimaanteedel 2007. a
- LISA 4. Liiklussagedus kõrvalmaanteedel seisuga 01.01.2008
- LISA 5. Teemakaart "Liiklussagedus põhi- ja tugimaanteedel 2007. a"
- LISA 6. Teemakaart "Liiklussagedus suuremate linnade ümbruses 2007. a"

### ***Jaanuar***

Jaanuari algus oli ebatavaliselt soe, kuu algus oli tavalisest ligi kümme kraadi soojem (pikaajaline keskmine on  $-6,6$  kraadi). Sademeid (vihma) tuli sel ajal 26 mm (ehk 15 mm) rohkem kui tavaliselt. Kuu viimasel kolmandikul oli ilm külm, keskmine õhutemperatuur oli  $-9,2$  kraadi (keskmine  $-7$  kraadi). Kokkuvõttes oli jaanuar soe, kuu keskmine õhutemperatuur Eestis oli  $+2,5$  kuni  $-2,6^{\circ}\text{C}$  (paljuaastane keskmine  $-2,4$  kuni  $-7,6^{\circ}\text{C}$ ). Õhutemperatuuri maksimumiks registreeriti  $10,1^{\circ}\text{C}$  (10.jaanuar, Valga) ning miinimumiks  $-26,2^{\circ}\text{C}$  (29.jaanuar, Kuusiku). Väikseim kuu sademete summa mõõdeti Narva-Jõesuus 76 mm, suurim Ristnas 138 mm (paljuaastane keskmine 28 kuni 49 mm). Päikest paistis kuu jooksul kõige enam Pärnus 58 tundi, kõige vähem Võrus 31 tundi (paljuaastane keskmine 25 kuni 36 tundi).

### ***Veebruar***

Veebruaris oli keskmine õhutemperatuur  $-4,3$  kuni  $-11,3^{\circ}\text{C}$  (paljuaastane keskmine  $-3,3$  kuni  $-7,4^{\circ}\text{C}$ ). Kuu kõige külmem päev oli 23.veebruar, mil õhutemperatuur langes  $-27,6$  kraadini ja maapinnal oli külma 30 kraadi. Väikseim kuu sademete summa mõõdeti Kundas 16 mm, suurim Virtsus ja Tõravere 31 mm (paljuaastane keskmine 21 kuni 36 mm). Paaril päeval oli tuisku. Päikest paistis kuu jooksul kõige enam Pärnus 122 tundi, kõige vähem Sõrves 72 tundi (paljuaastane keskmine 56 kuni 65 tundi).

### ***Märts***

Märtsikuu tõi Eestisse erakordselt soojad ja päikesepaistelised ilmad. Märtsis oli keskmine õhutemperatuur 2,6 kuni  $4,6^{\circ}\text{C}$  (paljuaastane keskmine  $-1,0$  kuni  $-3,2^{\circ}\text{C}$ ). Kuu viimase dekaadi keskmine õhutemperatuur oli 7,8 kraadi ja kõige soojem päev oli 22.märtsil, mil sooja oli  $18,4^{\circ}\text{C}$  (Valga ja Tartu-Tõravere). Miinimumiks oli  $-10,2^{\circ}\text{C}$  (6.märts, Jõhvi ja Tiirikoja). Väikseim kuu sademete summa mõõdeti Kihnus 24 mm, suurim Pärnus 40 mm (paljuaastane keskmine 23 kuni 38 mm). Päikest paistis kuu jooksul kõige enam Vilsandil 179 tundi, kõige vähem Tiirikojal 146 tundi (paljuaastane keskmine 121 kuni 134 tundi).

### ***Aprill***

Aprillis oli keskmine õhutemperatuur 4,0 kuni  $5,5^{\circ}\text{C}$  (paljuaastane keskmine 2,4 kuni  $4,6^{\circ}\text{C}$ ). Kõige soojem oli aprilli teine dekaad, õhutemperatuuri maksimumiks registreeriti  $22,6^{\circ}\text{C}$  (17.aprill, Võru) ning miinimumiks  $-9,1^{\circ}\text{C}$  (9.aprill, Jõhvi). Väikseim kuu sademete summa mõõdeti Ruhnus 10 mm, suurim Kuusikul 41 mm (paljuaastane keskmine 28 kuni 39 mm). Päikest paistis kuu jooksul kõige enam

LISA F. Andmed ilmastiku kohta kuude kaupa 2007.a.

Vilsandil 285 tundi, kõige vähem Tartu-Tõraveres 182 tundi (paljuaastane keskmine 170 kuni 196 tundi).

### ***Mai***

Mais oli keskmine õhutemperatuur 9,5 kuni 13,0°C (paljuaastane keskmine 7,4 kuni 11,5°C). Õhutemperatuuri maksimumiks registreeriti 31,3°C (29.mai, Haapsalu) ning miinimumiks -5,7°C (2.mai, Jõgeva). Väikseim kuu sademete summa mõõdeti Vilsandil 14 mm, suurim Kuusikul 101 mm (paljuaastane keskmine 30 kuni 53 mm). Päikest paistis kuu jooksul kõige enam Vilsandil 288 tundi, kõige vähem Tiirikojal 219 tundi (paljuaastane keskmine 248 kuni 290 tundi).

### ***Juuni***

Juunis oli keskmine õhutemperatuur 13,7 kuni 17,1°C (paljuaastane keskmine 13,3 kuni 15,6°C). Kuu algus oli soojem ja päikespaistelisem, kuu lõpp jahedam. Õhutemperatuuri maksimumiks registreeriti 28,0°C (9.juuni Valga ja 13.juuni Võru) ning miinimumiks 0,8°C (16.juuni, Lääne-Nigula). Väikseim kuu sademete summa mõõdeti Väike-Maarjas 25 mm, suurim Võrus 74 mm (paljuaastane keskmine 33 kuni 67 mm). Päikest paistis kuu jooksul kõige enam Tallinnas 345 tundi, kõige vähem Tiirikojal 289 tundi (paljuaastane keskmine 266 kuni 319 tundi).

### ***Juuli***

Juulis oli keskmine õhutemperatuur 16,1 kuni 17,4°C (paljuaastane keskmine 15,9 kuni 17,2°C). Õhutemperatuuri maksimumiks registreeriti 27,9°C (17.juuli, Valga) ning miinimumiks 4,3°C (22.juuli, Jõgeva). Väikseim kuu sademete summa mõõdeti Kundas 39 mm, suurim Ruhnus 127 mm (paljuaastane keskmine 51 kuni 95 mm), neljal korral oli äikest. Päikest paistis kuu jooksul kõige enam Vilsandil 257 tundi, kõige vähem Tartus 185 tundi (paljuaastane keskmine 255 kuni 302 tundi).

### ***August***

Augustis oli keskmine õhutemperatuur 17,4 kuni 19,1°C (paljuaastane keskmine 14,6 kuni 16,6°C). Kuumalaine algas augusti esimestel päevadel. Õhutemperatuuri maksimumiks registreeriti 31,9°C (13.august, Kunda) ning miinimumiks 2,0°C (31.august, Jõgeva). Kuu algus ja keskpaik oli väga kuiv. Väikseim kuu sademete summa mõõdeti Võrus 30 mm, suurim Tallinn-Harkus 134 mm (paljuaastane keskmine 59 kuni 95 mm). Päikest paistis kuu jooksul kõige enam Pärnus 285 tundi, kõige vähem Sõrves 240 tundi (paljuaastane keskmine 210 kuni 252 tundi).

### **September**

Septembris oli keskmine õhutemperatuur 10,5 kuni 13,6°C (paljuaastane keskmine 9,9 kuni 12,7°C). Õhutemperatuuri maksimumiks registreeriti 23,4°C (29.september, Võru) ning miinimumiks -1,6°C (10.september, Jõhvi). Kuu algus oli jahe, keskpäik vihmane ja kuu lõpp soojem. Väikseim kuu sademete summa mõõdeti Võrus 43 mm, suurim Vilsandil 128 mm (paljuaastane keskmine 64 kuni 86 mm). Päikest paistis kuu jooksul kõige enam Võrus 166 tundi, kõige vähem Tõraveres 120 tundi (paljuaastane keskmine 128 kuni 172 tundi).

### **Oktoober**

Oktoobris oli keskmine õhutemperatuur 6,2 kuni 8,9°C (paljuaastane keskmine 5,0 kuni 8,4°C). Õhutemperatuuri maksimumiks registreeriti 17,8°C (1.oktoober, Tiirikoja ja Valga) ning miinimumiks -6,5°C (22.oktoober, Kuusiku). Väikseim kuu sademete summa mõõdeti Sõrves 42 mm, suurim Viljandis 112 mm (paljuaastane keskmine 52 kuni 78 mm). Päikest paistis kuu jooksul kõige enam Vilsandil 87 tundi, kõige vähem Jõhvis 34 tundi (paljuaastane keskmine 73 kuni 101 tundi).

### **November**

Novembris oli keskmine õhutemperatuur -0,8 kuni 4,1°C (paljuaastane keskmine -0,3 kuni +3,9°C). Õhutemperatuuri maksimumiks registreeriti 11,4°C (1.november, Vilsandi) ning miinimumiks -11,0°C (5.november, Jõgeva). Väikseim kuu sademete summa mõõdeti Kundas 31 mm, suurim Virtsus 97 mm (paljuaastane keskmine 46 kuni 80 mm). Päikest paistis kuu jooksul kõige enam Vilsandil 32 tundi, kõige vähem Võrus 18 tundi (paljuaastane keskmine 23 kuni 40 tundi).

### **Detsember**

Detsembris oli keskmine õhutemperatuur 0,6 kuni 4,2°C (paljuaastane keskmine -4,6 kuni +0,3°C). Õhutemperatuuri maksimumiks registreeriti 7,8°C (8.detsember, Valga) ning miinimumiks -11,5°C (1.detsember, Jõhvi). Väikseim kuu sademete summa mõõdeti Kundas 16 mm, suurim Kuusikul 65 mm (paljuaastane keskmine 37 kuni 66 mm). Päikest paistis kuu jooksul kõige enam Jõhvis 23 tundi, kõige vähem Jõgeval 7 tundi (paljuaastane keskmine 16 kuni 26 tundi).

## LISA 2. Liiklussagedus põhimaanteedel 2007.a.

Mnt nr	Maantee nimetus	Teelõigu alguse asukoht	Alg_km	Lõpp_km	Pikkus, km	AKÖL, autot/ööp	SA/PA%	VA/AB%	AR/AB%	AASTA
1	TALLINN-NARVA	TALLINNA PIIR	10,375	11,210	0,835	36 433	89	5	6	2007
1	TALLINN-NARVA	SAHALOO	11,210	15,994	4,784	29 762	91	4	5	2007
1	TALLINN-NARVA	MAARDU MÕIS	15,994	26,541	10,547	19 960	91	3	6	2007
1	TALLINN-NARVA	JÄGALA	26,541	40,260	13,719	9 907	84	7	9	2007
1	TALLINN-NARVA	KUUSALU	40,260	52,055	11,795	9 330	84	7	9	2007
1	TALLINN-NARVA	LIIAPEKSI	52,055	69,400	17,345	7 367	83	8	9	2007
1	TALLINN-NARVA	LOOBU	69,400	73,280	3,880	6 971	87	5	8	2007
1	TALLINN-NARVA	VIITNA	73,280	83,174	9,894	5 954	86	5	9	2007
1	TALLINN-NARVA	AASPERE	83,174	88,926	5,752	5 975	85	5	10	2007
1	TALLINN-NARVA	HALJALA	88,926	92,442	3,516	4 699	77	6	17	2007
1	TALLINN-NARVA	PÖDRUSE	92,442	96,940	4,498	5 044	85	5	10	2007
1	TALLINN-NARVA	ARKNA	96,940	100,505	3,565	3 950	85	5	10	2007
1	TALLINN-NARVA	SÖMERU	100,505	102,081	1,576	7 001	88	5	7	2007
1	TALLINN-NARVA	SÖMERU III	102,081	109,423	7,342	5 153	80	9	11	2007
1	TALLINN-NARVA	SÄMI II	109,423	118,464	9,041	4 353	84	6	10	2007
1	TALLINN-NARVA	PADA	118,464	127,711	9,247	4 272	84	6	10	2007
1	TALLINN-NARVA	RANNU	127,711	137,337	9,626	4 218	83	6	11	2007
1	TALLINN-NARVA	PURTSE	137,337	141,641	4,304	3 868	83	6	11	2007
1	TALLINN-NARVA	VARJA	141,641	153,469	11,828	5 867	82	7	11	2007
1	TALLINN-NARVA	KOHTLA-JÄRVE	153,469	158,372	4,903	5 702	82	7	11	2007
1	TALLINN-NARVA	KUKRUSE	158,372	160,039	1,667	13 745	83	11	6	2007
1	TALLINN-NARVA	KUKRUSE MÕIS	160,039	162,372	2,333	14 139	88	6	6	2007
1	TALLINN-NARVA	JÕHVI	162,372	166,671	4,299	6 082	88	6	6	2007
1	TALLINN-NARVA	JÕHVI mnt 32	166,671	169,673	3,002	9 424	88	6	6	2007
1	TALLINN-NARVA	TOILA	169,673	173,257	3,584	7 366	88	6	6	2007
1	TALLINN-NARVA	KONJU	173,257	181,500	8,243	5 711	82	9	9	2007
1	TALLINN-NARVA	VOKA	181,500	185,323	3,823	6 246	86	6	8	2007
1	TALLINN-NARVA	VIIVIKONNA	185,323	193,911	8,588	6 061	77	14	9	2007
1	TALLINN-NARVA	NARVA-JÕESUU	193,911	201,471	7,560	4 822	85	7	8	2007
1	TALLINN-NARVA	VODAVA	201,471	208,838	7,367	5 275	83	9	8	2007
2	TALLINN-TARTU-VÖRU-LUHAMAA	TALLINNA PIIR	5,505	8,687	3,182	20 722	93	4	3	2007
2	TALLINN-TARTU-VÖRU-LUHAMAA	ASSAKU	8,687	12,063	3,376	18 646	93	4	3	2007
2	TALLINN-TARTU-VÖRU-LUHAMAA	JURI	12,063	20,687	8,624	12 582	90	4	6	2007
2	TALLINN-TARTU-VÖRU-LUHAMAA	VAIDA	20,687	37,166	16,479	10 431	86	6	8	2007
2	TALLINN-TARTU-VÖRU-LUHAMAA	KUIVAJÕE	37,166	41,168	4,002	8 530	87	5	8	2007
2	TALLINN-TARTU-VÖRU-LUHAMAA	KOSE=RISTI	41,168	77,946	36,778	8 652	89	4	7	2007
2	TALLINN-TARTU-VÖRU-LUHAMAA	ANNA	77,946	79,857	1,911	7 730	86	5	9	2007
2	TALLINN-TARTU-VÖRU-LUHAMAA	ANNA-PEETRI TEE	79,857	87,340	7,483	7 629	86	5	9	2007



## LISA 2. Liiklussagedus põhimaanteedel 2007.a.

Mnt nr	Maantee nimetus	Teelõigu alguse asukoht	Alg_km	Lõpp_km	Pikkus, km	AKÖL, autot/ööp	SA/PA%	VA/AB%	AR/AB%	AASTA
2	TALLINN-TARTU-VÖRU-LUHAMAA	MÄO	87,340	87,450	0,110	11 168	86	5	9	2007
2	TALLINN-TARTU-VÖRU-LUHAMAA	MÄO	87,450	88,522	1,072	7 629	86	5	9	2007
2	TALLINN-TARTU-VÖRU-LUHAMAA	MÄO TEE	88,522	94,502	5,980	8 518	82	8	10	2007
2	TALLINN-TARTU-VÖRU-LUHAMAA	MÄEKULA	94,502	100,726	6,224	8 045	85	5	10	2007
2	TALLINN-TARTU-VÖRU-LUHAMAA	KOIGI	100,726	110,636	9,910	7 835	86	4	10	2007
2	TALLINN-TARTU-VÖRU-LUHAMAA	IMAVERE	110,636	119,203	8,567	6 772	85	5	10	2007
2	TALLINN-TARTU-VÖRU-LUHAMAA	ADAVERE	119,203	123,916	4,713	6 430	82	7	11	2007
2	TALLINN-TARTU-VÖRU-LUHAMAA	MÖHKÜLA 3	123,916	127,571	3,655	6 830	84	5	11	2007
2	TALLINN-TARTU-VÖRU-LUHAMAA	PÖLTSAMAA, PUHU	127,571	147,338	19,767	6 003	86	4	10	2007
2	TALLINN-TARTU-VÖRU-LUHAMAA	PUURMANI	147,338	169,024	21,686	6 920	79	11	10	2007
2	TALLINN-TARTU-VÖRU-LUHAMAA	KÄREVERE	169,024	178,985	9,961	7 503	87	5	8	2007
2	TALLINN-TARTU-VÖRU-LUHAMAA	TIKSOJA, TARTU	178,985	182,846	3,861	5 221	83	6	11	2007
2	TALLINN-TARTU-VÖRU-LUHAMAA	ILMATSALU RING	182,846	184,247	1,401	9 769	90	4	6	2007
2	TALLINN-TARTU-VÖRU-LUHAMAA	VILJANDI RING	184,247	185,126	0,879	13 792	91	3	6	2007
2	TALLINN-TARTU-VÖRU-LUHAMAA	TARTU LINNA PIIR	185,126	185,470	0,344	14 870	90	4	6	2007
2	TALLINN-TARTU-VÖRU-LUHAMAA	VALGA MNT RING	185,470	186,042	0,572	17 815	90	4	6	2007
2	TALLINN-TARTU-VÖRU-LUHAMAA	AARDLA TN	186,042	188,874	2,832	9 140	91	2	7	2007
2	TALLINN-TARTU-VÖRU-LUHAMAA	TÕRVANDI-RDT.	188,874	190,430	1,556	13 093	93	2	5	2007
2	TALLINN-TARTU-VÖRU-LUHAMAA	TÕRVANDI	190,430	193,631	3,201	11 781	93	2	5	2007
2	TALLINN-TARTU-VÖRU-LUHAMAA	REOLA-PÕLVA	193,631	199,284	5,653	6 922	88	7	5	2007
2	TALLINN-TARTU-VÖRU-LUHAMAA	TATRA	199,284	215,839	16,555	5 042	89	6	5	2007
2	TALLINN-TARTU-VÖRU-LUHAMAA	SULAOJA	215,839	220,079	4,240	3 617	90	5	5	2007
2	TALLINN-TARTU-VÖRU-LUHAMAA	SAVERNA mnt 89	220,079	231,683	11,604	3 024	85	8	7	2007
2	TALLINN-TARTU-VÖRU-LUHAMAA	ERASTVERE mnt 62	231,683	242,231	10,548	3 123	85	8	7	2007
2	TALLINN-TARTU-VÖRU-LUHAMAA	RAISTE TEE	242,231	247,614	5,383	3 994	89	6	5	2007
2	TALLINN-TARTU-VÖRU-LUHAMAA	VILJANDI TEE	247,614	250,928	3,314	4 313	80	6	14	2007
2	TALLINN-TARTU-VÖRU-LUHAMAA	RINGTEE ALGUS	250,928	252,467	1,539	1 683	80	6	14	2007
2	TALLINN-TARTU-VÖRU-LUHAMAA	PÕLVA mnt 64	252,467	255,069	2,602	1 925	80	6	14	2007
2	TALLINN-TARTU-VÖRU-LUHAMAA	RÄPINA mnt 65	255,069	259,992	4,923	1 262	88	5	7	2007
2	TALLINN-TARTU-VÖRU-LUHAMAA	VERIJÄRVE	259,992	275,614	15,622	1 857	88	5	7	2007
2	TALLINN-TARTU-VÖRU-LUHAMAA	VASTSELIINA	275,614	279,770	4,156	945	88	5	7	2007
2	TALLINN-TARTU-VÖRU-LUHAMAA	ILLI II	279,770	288,516	8,746	573	88	5	7	2007
3	JÕHVI-TARTU-VALGA	JÕHVI	3,463	4,698	1,235	7 222	95	2	3	2007
3	JÕHVI-TARTU-VALGA	AHTME	4,698	6,500	1,802	3 916	92	3	5	2007
3	JÕHVI-TARTU-VALGA	JAAMAKÜLA	6,500	18,164	11,664	2 813	87	7	6	2007
3	JÕHVI-TARTU-VALGA	PAGARI	18,164	34,053	15,889	2 702	89	5	6	2007
3	JÕHVI-TARTU-VALGA	IISAKU	34,053	50,497	16,444	1 497	83	6	11	2007
3	JÕHVI-TARTU-VALGA	RANNAPUNGERJA	50,497	59,801	9,304	1 687	79	10	11	2007

## LISA 2. Liiklussagedus põhimaanteedel 2007.a.

Mnt nr	Maantee nimetus	Teelõigu alguse asukoht	Alg_km	Löpp_km	Pikkus, km	AKÖL, autot/ööp	SA/PA%	VA/AB%	AR/AB%	AASTA
3	JÖHVI-TARTU-VALGA	LOHUSUU	59,801	72,754	12,953	1 674	85	4	11	2007
3	JÖHVI-TARTU-VALGA	MUSTVEE	72,754	79,373	6,619	2 133	85	4	11	2007
3	JÖHVI-TARTU-VALGA	OMEDU	79,373	91,779	12,406	1 695	85	4	11	2007
3	JÖHVI-TARTU-VALGA	KÄÄPA 1	91,779	107,001	15,222	1 721	81	9	10	2007
3	JÖHVI-TARTU-VALGA	PATASTE 1	107,001	120,037	13,036	2 777	89	4	7	2007
3	JÖHVI-TARTU-VALGA	KÄRKNA mnt 42	120,037	122,139	2,102	2 980	89	4	7	2007
3	JÖHVI-TARTU-VALGA	AOVERE-KALLASTE	122,139	124,712	2,573	5 245	89	4	7	2007
3	JÖHVI-TARTU-VALGA	KÖRVEKÜLA mnt 22211	124,712	126,479	1,767	5 758	90	5	5	2007
3	JÖHVI-TARTU-VALGA	KÖRVEKÜLA-LÄHTE	126,479	130,236	3,757	1 239	89	7	4	2007
3	JÖHVI-TARTU-VALGA	TARTU RIIA RING	137,564	143,520	5,956	9 542	94	3	3	2007
3	JÖHVI-TARTU-VALGA	KULITSE	143,520	150,577	7,057	8 050	92	4	4	2007
3	JÖHVI-TARTU-VALGA	NÕO	150,577	158,995	8,418	7 302	91	4	5	2007
3	JÖHVI-TARTU-VALGA	KULBILOHU	158,995	162,776	3,781	3 540	80	9	11	2007
3	JÖHVI-TARTU-VALGA	WAIDE	162,776	166,266	3,490	2 721	87	4	9	2007
3	JÖHVI-TARTU-VALGA	KALME-ELVA	166,266	174,429	8,163	3 821	0	0	0	2007
3	JÖHVI-TARTU-VALGA	RÕNGU	174,429	190,338	15,909	2 070	85	5	10	2007
3	JÖHVI-TARTU-VALGA	KUIGATSI RISTTEE I	190,338	209,078	18,740	1 528	80	5	15	2007
3	JÖHVI-TARTU-VALGA	TÕLLISTE RISTMIK	209,078	216,605	7,527	2 761	86	5	9	2007
3	JÖHVI-TARTU-VALGA	KELLI, JAANIKESE TEE	216,605	217,845	1,240	3 083	87	5	8	2007
3	JÖHVI-TARTU-VALGA	TRANSPODRI TN	217,845	219,318	1,473	2 681	85	5	10	2007
4	TALLINN-PÄRNU-IKLA	TALLINNA PIIR	13,040	13,671	0,631	28 002	89	6	5	2007
4	TALLINN-PÄRNU-IKLA	LAAGRI mnt 11340	13,671	18,318	4,647	19 661	94	3	3	2007
4	TALLINN-PÄRNU-IKLA	KANAMA	18,318	19,659	1,341	14 526	86	4	10	2007
4	TALLINN-PÄRNU-IKLA	RAHULA	19,659	27,746	8,087	13 700	84	7	9	2007
4	TALLINN-PÄRNU-IKLA	ÄÄSMÄE	27,746	39,509	11,763	6 915	84	4	12	2007
4	TALLINN-PÄRNU-IKLA	KERNU	39,509	50,063	10,554	6 747	83	5	12	2007
4	TALLINN-PÄRNU-IKLA	VARBOLA	50,063	64,166	14,103	6 441	77	8	15	2007
4	TALLINN-PÄRNU-IKLA	MÄRJAMAA	64,166	68,542	4,376	6 217	82	6	12	2007
4	TALLINN-PÄRNU-IKLA	HAIMRE	68,542	82,589	14,047	5 915	81	5	14	2007
4	TALLINN-PÄRNU-IKLA	PÄÄRDU	82,589	89,573	6,984	5 989	81	5	14	2007
4	TALLINN-PÄRNU-IKLA	JÄDIVERE	89,573	100,000	10,427	6 564	82	5	13	2007
4	TALLINN-PÄRNU-IKLA	PÄRNU-JAAGUPI	100,000	103,604	3,604	6 430	82	5	13	2007
4	TALLINN-PÄRNU-IKLA	URKE.	103,604	111,431	7,827	6 858	76	8	16	2007
4	TALLINN-PÄRNU-IKLA	ARE	111,431	120,699	9,268	7 090	82	5	13	2007
4	TALLINN-PÄRNU-IKLA	NURME	120,699	122,656	1,957	8 066	81	8	11	2007
4	TALLINN-PÄRNU-IKLA	JÄNESSELJA	122,656	124,572	1,916	10 136	86	5	9	2007
4	TALLINN-PÄRNU-IKLA	EHITAJATE TEE	125,191	130,875	5,684	7 506	83	4	13	2007
4	TALLINN-PÄRNU-IKLA	PÄRNU LINNA PIIR	134,866	137,300	2,434	9 308	83	6	11	2007

## LISA 2. Liiklussagedus põhimaanteedel 2007.a.

Mnt nr	Maantee nimetus	Teelõigu alguse asukoht	Alg_km	Lõpp_km	Pikkus, km	AKÖL, autot/ööp	SA/PA%	VA/AB%	AR/AB%	AASTA
4	TALLINN-PÄRNU-IKLA	REIU	137,300	141,847	4,547	8 061	82	5	13	2007
4	TALLINN-PÄRNU-IKLA	UULU	141,847	168,711	26,864	3 707	70	5	25	2007
4	TALLINN-PÄRNU-IKLA	HÄÄDEMEESTE	168,711	192,248	23,537	3 120	68	5	27	2007
5	PÄRNU-RAKVERE-SÖMERU	TELEMAST	1,666	3,666	2,000	5 742	93	4	3	2007
5	PÄRNU-RAKVERE-SÖMERU	TAMMISTE	3,666	9,508	5,842	4 076	86	7	7	2007
5	PÄRNU-RAKVERE-SÖMERU	URGE	9,508	19,393	9,885	2 453	84	5	11	2007
5	PÄRNU-RAKVERE-SÖMERU	SUIGU	19,393	21,651	2,258	2 651	82	7	11	2007
5	PÄRNU-RAKVERE-SÖMERU	TORI mnt 59	21,651	28,162	6,511	2 549	79	8	13	2007
5	PÄRNU-RAKVERE-SÖMERU	TOOTSI	28,162	37,610	9,448	2 265	81	5	14	2007
5	PÄRNU-RAKVERE-SÖMERU	ALUSTE mnt 58	37,610	42,353	4,743	2 060	80	4	16	2007
5	PÄRNU-RAKVERE-SÖMERU	KADAKA	42,353	47,743	5,390	1 113	72	6	22	2007
5	PÄRNU-RAKVERE-SÖMERU	KALMARU	47,743	66,668	18,925	1 547	81	4	15	2007
5	PÄRNU-RAKVERE-SÖMERU	JÄNDJA	66,668	74,682	8,014	1 722	81	4	15	2007
5	PÄRNU-RAKVERE-SÖMERU	SÄREVERE	74,682	78,793	4,111	5 187	90	4	6	2007
5	PÄRNU-RAKVERE-SÖMERU	VÄÄTSA TEE	78,793	87,756	8,963	5 350	89	5	6	2007
5	PÄRNU-RAKVERE-SÖMERU	PAIDE	87,756	92,999	5,243	5 058	91	2	7	2007
5	PÄRNU-RAKVERE-SÖMERU	SILLAOTSA KALMISTU	92,999	95,365	2,366	4 429	90	3	7	2007
5	PÄRNU-RAKVERE-SÖMERU	MÄO I	95,365	109,466	14,101	2 649	83	7	10	2007
5	PÄRNU-RAKVERE-SÖMERU	ROOSNA-ALLIKU	109,466	123,670	14,204	1 714	86	6	8	2007
5	PÄRNU-RAKVERE-SÖMERU	KURISOO.T-39	123,670	128,415	4,745	2 290	75	15	10	2007
5	PÄRNU-RAKVERE-SÖMERU	KÄRAVETE	128,415	140,507	12,092	1 714	72	16	12	2007
5	PÄRNU-RAKVERE-SÖMERU	TAPA	140,507	145,466	4,959	1 862	81	13	6	2007
5	PÄRNU-RAKVERE-SÖMERU	TAPA LINNA LÖPP	145,466	160,467	15,001	2 103	81	9	10	2007
5	PÄRNU-RAKVERE-SÖMERU	KADRINA	160,467	171,488	11,021	3 505	84	9	7	2007
5	PÄRNU-RAKVERE-SÖMERU	RAKVERE RDT VIADUKT	171,488	172,749	1,261	5 145	84	9	7	2007
5	PÄRNU-RAKVERE-SÖMERU	KREUTZWALDI TN	172,749	175,106	2,357	3 868	85	7	8	2007
5	PÄRNU-RAKVERE-SÖMERU	TÖRMA mnt 22	175,106	176,546	1,440	3 070	87	4	9	2007
5	PÄRNU-RAKVERE-SÖMERU	PIIRA mnt 21	176,546	178,886	2,340	2 227	89	4	7	2007
5	PÄRNU-RAKVERE-SÖMERU	RÄGAVERE	178,886	181,863	2,977	1 699	89	4	7	2007
5	PÄRNU-RAKVERE-SÖMERU	RAKVERE SISSESÖIT mnt 17189	181,863	184,340	2,477	7 210	92	3	5	2007
6	VALGA-JUULU	VALGA LINNA PIIR	1,280	2,954	1,674	2 000	87	6	7	2007
6	VALGA-JUULU	JAANIKESE	2,954	10,408	7,454	1 793	86	6	8	2007
6	VALGA-JUULU	PIIRI	10,408	24,468	14,060	1 755	86	5	9	2007
6	VALGA-JUULU	TÖRVA mnt 69	24,468	27,820	3,352	2 510	88	6	6	2007
6	VALGA-JUULU	TÖRVA mnt 73	27,820	31,145	3,325	2 637	88	6	6	2007
6	VALGA-JUULU	HELME	31,145	58,585	16,394	1 587	79	9	12	2007
6	VALGA-JUULU	KARKSI-NUIA mnt 49	58,585	70,929	12,344	1 358	79	8	13	2007
6	VALGA-JUULU	ABJA-PALUOJA	70,929	72,047	1,118	1 868	79	8	13	2007

## LISA 2. Liiklussagedus põhimaanteedel 2007.a.

Mnt nr	Maantee nimetus	Teelõigu alguse asukoht	Alg_km	Lõpp_km	Pikkus, km	AKÖL, autot/ööp	SA/PA%	VA/AB%	AR/AB%	AASTA
6	VALGA-UULU	SARJA	72,047	80,552	8,505	1 499	82	9	9	2007
6	VALGA-UULU	MÕISAKULA mnt 55	80,552	90,075	9,523	1 315	79	8	13	2007
6	VALGA-UULU	TIHEMETSА mnt 19305	90,075	94,297	4,222	1 953	84	7	9	2007
6	VALGA-UULU	KILINGI-NÕMME mnt 92	94,297	98,061	3,764	2 748	84	7	9	2007
6	VALGA-UULU	KILINGI-NÕMME TEE mnt 19312	98,061	105,221	7,160	3 612	84	7	9	2007
6	VALGA-UULU	HÄADEMEESTE	105,221	115,987	10,766	3 269	84	7	9	2007
6	VALGA-UULU	SURJU mnt 19344	115,987	124,759	8,772	3 945	86	8	6	2007
7	RIIA-PIHKVA	MURATI-LUHAMAА	181,500	192,969	11,469	521	66	4	30	2007
7	RIIA-PIHKVA	MISSO	192,969	201,005	8,036	590	66	4	30	2007
7	RIIA-PIHKVA	LUHAMAА	201,005	202,853	1,848	953	75	5	20	2007
8	TALLINN-PALDISKI	TALLINNA PIIR	11,300	12,107	0,807	16 818	95	2	3	2007
8	TALLINN-PALDISKI	HARKU mnt 11401	12,107	13,574	1,467	14 444	95	2	3	2007
8	TALLINN-PALDISKI	HARKU mnt 11191	13,574	15,134	1,560	11 925	95	2	3	2007
8	TALLINN-PALDISKI	HÜÜRU mnt 11185	15,134	18,462	3,328	10 190	95	3	2	2007
8	TALLINN-PALDISKI	VÄÄNA POSTI	18,462	22,341	3,879	8 408	94	4	2	2007
8	TALLINN-PALDISKI	TUTERMAА mnt 11193	22,341	25,172	2,831	9 762	92	4	4	2007
8	TALLINN-PALDISKI	KEILA mnt 11	25,172	26,943	1,771	7 879	89	4	7	2007
8	TALLINN-PALDISKI	KARJAKULA	26,943	29,223	2,280	7 013	90	4	6	2007
8	TALLINN-PALDISKI	KEILA-JOA TEE	29,223	31,921	2,698	6 225	91	3	6	2007
8	TALLINN-PALDISKI	NIITVÄLJA	31,921	35,995	4,074	5 689	90	4	6	2007
8	TALLINN-PALDISKI	KLOOGARANNA mnt 11390	35,995	41,200	5,205	3 083	87	5	8	2007
8	TALLINN-PALDISKI	PALDISKI	41,200	45,675	4,475	2 606	86	2	12	2007
8	TALLINN-PALDISKI	PALDISKI SADAM.T-11174	45,675	47,152	1,477	2 349	86	2	12	2007
9	ÄÄSMÄE-HAAPSALU-ROHUKÜLA	ÄÄSMÄE	0,983	1,676	0,693	6 367	0	0	0	2007
9	ÄÄSMÄE-HAAPSALU-ROHUKÜLA	KEILA mnt 11370	1,676	7,443	5,767	7 065	92	5	3	2007
9	ÄÄSMÄE-HAAPSALU-ROHUKÜLA	LAITSE	7,443	18,302	10,859	4 692	89	5	6	2007
9	ÄÄSMÄE-HAAPSALU-ROHUKÜLA	RIISIPERE	18,302	24,865	6,563	5 372	92	5	3	2007
9	ÄÄSMÄE-HAAPSALU-ROHUKÜLA	TURBA-LEHETU	24,865	40,025	15,160	3 853	86	9	5	2007
9	ÄÄSMÄE-HAAPSALU-ROHUKÜLA	RISTI mnt 10	40,025	49,585	9,560	2 982	83	12	5	2007
9	ÄÄSMÄE-HAAPSALU-ROHUKÜLA	PALIVERE	49,585	57,070	7,485	3 228	83	12	5	2007
9	ÄÄSMÄE-HAAPSALU-ROHUKÜLA	NIGULA	57,070	63,805	6,735	3 555	83	12	5	2007
9	ÄÄSMÄE-HAAPSALU-ROHUKÜLA	RANNAKULA mnt 17	63,805	70,350	6,545	5 407	83	12	5	2007
9	ÄÄSMÄE-HAAPSALU-ROHUKÜLA	HAAPSALU LINNA PIIR	73,505	80,657	7,152	1 749	83	12	5	2007
10	RISTI-VIRTSU	RISTI	0,000	10,831	10,831	2 248	90	4	6	2007
10	RISTI-VIRTSU	KOLUVERE mnt 29	10,831	13,478	2,647	2 246	90	4	6	2007
10	RISTI-VIRTSU	KULLAMAА	13,478	28,691	15,213	1 808	90	5	5	2007
10	RISTI-VIRTSU	LAIKULA	28,691	44,662	15,971	2 420	90	5	5	2007
10	RISTI-VIRTSU	LIHULA mnt 60	44,662	54,647	9,985	2 529	84	10	6	2007

## LISA 2. Liiklussagedus põhimaanteedel 2007.a.

Mnt nr	Maantee nimetus	Teelõigu alguse asukoht	Alg_km	Lõpp_km	Pikkus, km	AKÖL, autot/ööp	SA/PA%	VA/AB%	AR/AB%	AASTA
10	RISTI-VIRTSU	KARUSE	54,647	67,450	12,803	2 351	87	6	7	2007
10	RISTI-VIRTSU	KUIVASTU SADAM	68,102	79,981	11,879	1 788	86	8	6	2007
10	RISTI-VIRTSU	VIIRA	79,981	88,403	8,422	2 158	84	11	5	2007
10	RISTI-VIRTSU	VÄINATAMM mnt 75	88,403	94,987	6,584	1 335	90	4	6	2007
10	RISTI-VIRTSU	TUMALA mnt 75	94,987	110,804	15,817	1 690	90	5	5	2007
10	RISTI-VIRTSU	RATLA	110,804	125,908	15,104	1 954	90	5	5	2007
10	RISTI-VIRTSU	MASA mnt 21132	125,908	136,133	10,225	2 569	92	5	3	2007
10	RISTI-VIRTSU	TAHULA	136,133	138,994	2,861	3 059	93	5	2	2007
10	RISTI-VIRTSU	UPA mnt 79	138,994	141,440	2,446	4 760	93	5	2	2007
11	TALLINNA RINGTEE	NARVA MNT	0,000	4,845	4,845	12 288	84	6	10	2007
11	TALLINNA RINGTEE	LAGEDI	4,845	8,419	3,574	10 926	76	12	12	2007
11	TALLINNA RINGTEE	RAE	8,419	11,095	2,676	13 183	84	7	9	2007
11	TALLINNA RINGTEE	JURI VIADUKT	11,095	15,348	4,253	13 835	86	6	8	2007
11	TALLINNA RINGTEE	KIILI	15,348	18,465	3,117	9 746	86	6	8	2007
11	TALLINNA RINGTEE	RAPLA MNT	18,465	19,201	0,736	20 309	86	6	8	2007
11	TALLINNA RINGTEE	RAPLA MNT	19,201	23,930	4,729	9 062	82	5	13	2007
11	TALLINNA RINGTEE	SAKU VIADUKT	23,930	30,248	6,318	6 162	82	4	14	2007
11	TALLINNA RINGTEE	KANAMA VIADUKT	30,248	33,000	2,752	10 058	90	4	6	2007
11	TALLINNA RINGTEE	SAUE	33,000	36,349	3,349	8 372	91	3	6	2007
11	TALLINNA RINGTEE	VALINGU	36,349	38,418	2,069	8 242	91	3	6	2007
92	TARTU-VILJANDI	TARTU.T-2	0,000	4,082	4,082	6 627	90	7	3	2007
92	TARTU-VILJANDI	HAAGE-KÜLITSE	4,082	9,369	5,287	4 775	87	7	6	2007
92	TARTU-VILJANDI	RÕHU-KEERI	9,369	22,880	13,511	3 731	87	7	6	2007
92	TARTU-VILJANDI	PUHJA mnt 22120	22,880	29,890	7,010	2 785	87	7	6	2007
92	TARTU-VILJANDI	SANGLA mnt 47	29,890	65,374	35,484	2 582	90	5	5	2007
92	TARTU-VILJANDI	KUUDEKÜLA mnt 24136	65,374	71,128	5,754	3 700	84	11	5	2007
92	TARTU-VILJANDI	VILJANDI mnt 49	75,975	92,993	17,018	3 836	93	4	3	2007
92	TARTU-VILJANDI	KÕPU	92,993	98,634	5,641	2 225	90	6	4	2007
92	TARTU-VILJANDI	NAPSI	98,634	122,595	23,961	1 297	0	0	0	2007

## LISA 3. Liiklussagedus tugimaanteedel 2007. a.

Mnt nr	Maantee nimetus	Teelõigu alguse asukoht	Alg_km	Lõpp_km	Pikkus, km	AKÖL, autot/ööp	SA/PA%	VA/AB%	AR/AB%	AASTA
12	KOSE-JÄGALA	KUIVAJÕE	0,000	2,734	2,734	2 820	93	6	1	2007
12	KOSE-JÄGALA	KOSE	2,734	24,095	21,361	750	76	14	10	2007
12	KOSE-JÄGALA	KEHRA SISSESÕIT	24,095	28,708	4,613	650	72	13	15	2007
12	KOSE-JÄGALA	KEHRA TEE mnt 11129	28,708	36,067	7,359	1 620	83	11	6	2007
13	JÄGALA-KÄRAVETE	JÄGALA LIIKLUSSÖLM	0,000	3,653	3,653	3 650	85	9	6	2007
13	JÄGALA-KÄRAVETE	JÄGALA-RAASIKU mnt 11310	3,653	6,211	2,558	3 400	83	10	7	2007
13	JÄGALA-KÄRAVETE	LENNUVÄLJA RIST mnt 12	6,211	36,542	30,331	2 400	84	8	8	2007
13	JÄGALA-KÄRAVETE	AEGVIIDU RDT.	36,542	52,702	16,160	1 890	81	10	9	2007
14	KOSE-PURILA	KOSE mnt 12	0,000	2,395	2,395	1 560	83	9	8	2007
14	KOSE-PURILA	KOSE-RISTI mnt 2	2,395	13,165	10,770	1 080	85	9	6	2007
14	KOSE-PURILA	MAAKONNA PIIR	13,165	24,344	11,179	520	81	11	8	2007
14	KOSE-PURILA	KAIU-VAHASTU mnt 20122	24,344	32,221	7,877	920	81	11	8	2007
14	KOSE-PURILA	MAIDLA mnt 20123	32,221	39,145	6,924	630	84	9	7	2007
15	TALLINN-RAPLA-TÜRI	TALLINNA PIIR	4,518	5,273	0,755	13 690	90	8	2	2007
15	TALLINN-RAPLA-TÜRI	RAUDALU mnt 11115	5,273	8,542	3,269	8 650	91	7	2	2007
15	TALLINN-RAPLA-TÜRI	RINGTEE mnt 11	9,278	15,404	6,126	8 190	91	7	2	2007
15	TALLINN-RAPLA-TÜRI	TÖDVA mnt 11240	15,404	17,349	1,945	7 560	91	7	2	2007
15	TALLINN-RAPLA-TÜRI	KIRDALU	17,349	20,068	2,719	7 000	90	7	3	2007
15	TALLINN-RAPLA-TÜRI	VILJANDI MNT KAAR II	20,068	22,400	2,332	6 870	89	8	3	2007
15	TALLINN-RAPLA-TÜRI	TAGADI	22,400	27,325	4,925	7 000	89	9	2	2007
15	TALLINN-RAPLA-TÜRI	KOHILA	27,325	46,454	19,129	6 128	92	6	2	2007
15	TALLINN-RAPLA-TÜRI	RAPLA. ALU TEE mnt 20141	46,454	47,552	1,098	7 920	87	9	4	2007
15	TALLINN-RAPLA-TÜRI	RAPLA mnt 27	47,552	48,395	0,843	8 000	91	8	1	2007
15	TALLINN-RAPLA-TÜRI	VÄLJA TN	48,395	50,495	2,100	9 580	87	10	3	2007
15	TALLINN-RAPLA-TÜRI	JUURU-RAPLA mnt 20117	50,495	53,080	2,585	6 360	87	10	3	2007
15	TALLINN-RAPLA-TÜRI	VALTU-KUMMA mnt 20150	53,080	59,221	6,141	4 590	85	11	4	2007
15	TALLINN-RAPLA-TÜRI	KEHTNA mnt 20149	59,221	67,611	8,390	2 810	78	13	9	2007
15	TALLINN-RAPLA-TÜRI	LELLE	67,611	79,295	11,684	2 220	78	13	9	2007
15	TALLINN-RAPLA-TÜRI	KÄRU	79,295	93,885	14,590	2 220	81	13	6	2007
15	TALLINN-RAPLA-TÜRI	LOKUTA-ROOVERE.T-15051	93,885	95,514	1,629	3 000	81	11	8	2007
15	TALLINN-RAPLA-TÜRI	TÜRI LINNA PIIR	95,514	97,154	1,640	7 000	85	10	5	2007
17	KEILA-HAAPSALU	KEILA RDT	2,760	6,135	3,375	5 100	92	7	1	2007
17	KEILA-HAAPSALU	KULNA mnt 18	6,135	15,595	9,460	4 320	89	9	2	2007
17	KEILA-HAAPSALU	RIISIPERE-VASALEMMA mnt 11380	15,595	20,457	4,862	2 360	83	15	2	2007
17	KEILA-HAAPSALU	KASEPERE mnt 11174	20,457	24,790	4,333	1 870	89	10	1	2007
17	KEILA-HAAPSALU	MÄÄRA mnt 11230	24,790	42,100	17,310	690	89	9	2	2007
17	KEILA-HAAPSALU	KUIJÕE mnt 16151	42,100	55,545	13,445	520	88	9	3	2007
17	KEILA-HAAPSALU	KEEDIKA mnt 16161	55,545	63,777	8,232	620	88	8	4	2007

## LISA 3. Liiklussagedus tugimaanteedel 2007. a.

Mnt nr	Maantee nimetus	Teelõigu alguse asukoht	Alg_km	Lõpp_km	Pikkus, km	AKÖL, autot/ööp	SA/PA%	VA/AB%	AR/AB%	AASTA
17	KEILA-HAAPSALU	LINNAMÄE	63,777	68,795	5,018	1 540	92	7	1	2007
18	NIITVÄLJA-KULNA	NIITVÄLJA.T-8	0,000	4,736	4,736	1 280	80	13	7	2007
20	PÖDRUSE-KUNDA-PADA	PÖDRUSE RIST	0,000	13,380	13,380	1 913	75	10	15	2007
20	PÖDRUSE-KUNDA-PADA	KUNDA	16,887	26,467	9,580	970	72	11	17	2007
20	PÖDRUSE-KUNDA-PADA	VIRU-NIGULA mnt 17160	26,467	28,337	1,870	1 580	74	11	15	2007
21	RAKVERE-LUIGE	RAKVERE	3,388	7,096	3,708	4 570	92	5	3	2007
21	RAKVERE-LUIGE	VILGU	7,096	9,694	2,598	3 190	84	10	6	2007
21	RAKVERE-LUIGE	VINNI TEE mnt 17125	9,694	15,789	6,095	1 700	83	9	8	2007
21	RAKVERE-LUIGE	VOORE	15,789	26,199	10,410	1 860	80	12	8	2007
21	RAKVERE-LUIGE	ROELA mnt 17101	26,199	33,794	7,595	1 140	81	12	7	2007
21	RAKVERE-LUIGE	MUUGA mnt 17106	33,794	53,411	19,617	1 100	78	11	11	2007
21	RAKVERE-LUIGE	AVINURME	53,411	69,586	16,175	790	88	7	5	2007
22	RAKVERE-VÄIKE-MAARJA-VÄGEVA	RAKVERE mnt 5	2,959	10,370	7,411	3 240	73	12	15	2007
22	RAKVERE-VÄIKE-MAARJA-VÄGEVA	LEVALA	10,370	17,603	7,233	2 541	73	12	15	2007
22	RAKVERE-VÄIKE-MAARJA-VÄGEVA	KULLENGA mnt 15128	17,603	26,568	8,965	2 740	78	11	11	2007
22	RAKVERE-VÄIKE-MAARJA-VÄGEVA	VÄIKE-MAARJA mnt 17191	26,568	30,300	3,732	2 570	72	11	17	2007
22	RAKVERE-VÄIKE-MAARJA-VÄGEVA	EBAVERE	30,300	43,417	13,117	1 470	68	16	16	2007
22	RAKVERE-VÄIKE-MAARJA-VÄGEVA	RAKKE	43,417	52,025	8,608	1 280	66	15	19	2007
23	RAKVERE-HALJALA	RAKVERE mnt 5	0,000	8,333	8,333	5 750	85	12	3	2007
24	TAPA-LOOBU	TAPA	2,310	3,000	0,690	1 140	94	4	2	2007
24	TAPA-LOOBU	TAPA	3,000	25,993	22,993	820	96	6	2	2007
25	MÄEKÜLA-KOERU-KAPU	MÄEKÜLA	0,000	25,292	25,292	1 010	87	10	3	2007
26	TÜRI-ARKMA	SÄREVERE	0,000	9,080	9,080	2 550	79	13	8	2007
26	TÜRI-ARKMA	OISU mnt 15173	9,080	16,682	7,602	1 910	75	14	11	2007
26	TÜRI-ARKMA	KABALA mnt 24102	16,682	21,170	4,488	1 610	81	15	4	2007
27	RAPLA-JÄRVAKANDI-KERGU	RAPLA	0,000	0,613	0,613	9 400	92	7	1	2007
27	RAPLA-JÄRVAKANDI-KERGU	RAPLA VÄLJA TN	0,613	1,223	0,610	4 040	81	12	7	2007
27	RAPLA-JÄRVAKANDI-KERGU	RAPLA mnt28	1,223	9,087	7,864	1 510	81	12	7	2007
27	RAPLA-JÄRVAKANDI-KERGU	RAIKKULA	9,087	27,761	18,674	1 010	73	18	9	2007
27	RAPLA-JÄRVAKANDI-KERGU	JÄRVAKANDI	27,761	40,816	13,055	770	77	13	10	2007
28	RAPLA-MÄRJAMAA	RAPLA mnt 27	0,000	1,032	1,032	2 810	86	9	5	2007
28	RAPLA-MÄRJAMAA	RAPLA ÜMBERSÕIT mnt 20125	1,032	8,896	7,864	2 810	87	11	2	2007
28	RAPLA-MÄRJAMAA	KOIKSE	8,896	21,578	12,682	1 810	88	9	2	2007
29	MÄRJAMAA-KOLUVERE	ORGITA	0,000	2,216	2,216	3 128	90	8	2	2007
29	MÄRJAMAA-KOLUVERE	MÄRJAMAA	2,216	10,409	8,193	1 242	87	10	3	2007
29	MÄRJAMAA-KOLUVERE	SIPA	10,409	25,065	14,656	1 242	87	10	3	2007
31	HAAPSALU-LAIKÜLA	HAAPSALU LINNA PIIR	2,509	3,675	1,166	1 650	89	10	1	2007
31	HAAPSALU-LAIKÜLA	VALGEVÄLJA mnt 16121	3,675	10,068	6,393	1 400	89	10	1	2007

## LISA 3. Liiklussagedus tugimaanteedel 2007. a.

Mnt nr	Maantee nimetus	Teelõigu alguse asukoht	Alg_km	Lõpp_km	Pikkus, km	AKÖL, autot/ööp	SA/PA%	VA/AB%	AR/AB%	AASTA
31	HAAPSALU-LAIKÜLA	RIDALA mnt 16111	10,068	20,438	10,370	880	87	11	2	2007
31	HAAPSALU-LAIKÜLA	OONGA mnt 16160	20,438	35,955	15,517	775	87	11	2	2007
32	JÖHVI-VASKNARVA	JÖHVI	0,000	2,648	2,648	2 390	79	16	5	2007
32	JÖHVI-VASKNARVA	KOSE mnt 33	2,648	8,161	5,513	1 690	84	13	3	2007
32	JÖHVI-VASKNARVA	AHTME mnt 13102	8,161	19,125	10,964	1 690	84	13	3	2007
32	JÖHVI-VASKNARVA	KUREMÄE mnt 13157	19,125	49,927	30,802	510	91	7	2	2007
33	JÖHVI-KOSE	JÖHVI	1,650	3,566	1,916	2 240	82	13	5	2007
34	KIVIÖLI-VARJA	ERRA mnt 13132	0,000	8,712	8,712	2 010	83	11	6	2007
35	IISAKU-TUDULINNA-AVINURME	IISAKU	0,000	16,638	16,638	290	82	12	6	2007
35	IISAKU-TUDULINNA-AVINURME	TUDULINNA mnt 88	16,638	27,304	10,666	400	79	11	10	2007
35	IISAKU-TUDULINNA-AVINURME	AVINURME mnt 13161	27,304	33,520	6,216	1 060	81	13	6	2007
36	JÖGEVA-MUSTVEE	JÖGEVA mnt 39	0,000	4,312	4,312	2 370	86	11	3	2007
36	JÖGEVA-MUSTVEE	MUTSO mnt 14137	4,312	9,916	5,604	1 620	89	8	3	2007
36	JÖGEVA-MUSTVEE	LAIUSE mnt 14135	9,916	16,773	6,857	1 415	88	9	3	2007
36	JÖGEVA-MUSTVEE	KANTKULA mnt 14121	16,773	25,554	8,781	1 080	88	9	3	2007
36	JÖGEVA-MUSTVEE	TORMA mnt 14112	25,554	38,910	13,356	1 170	84	11	5	2007
37	JÖGEVA-PÖLTSAMAA	JÖGEVA mnt 39	0,000	25,117	25,117	1 650	75	12	13	2007
38	PÖLTSAMAA-VÖHMA	MÖHKKULA mnt 2	0,000	2,240	2,240	1 120	82	9	9	2007
38	PÖLTSAMAA-VÖHMA	PÖLTSAMAA LINNA PIIR	3,739	5,427	1,688	2 180	86	10	4	2007
38	PÖLTSAMAA-VÖHMA	KUNINGAMÄE mnt 51	5,427	17,941	12,514	1 250	85	9	6	2007
38	PÖLTSAMAA-VÖHMA	KÕO mnt 24109	17,941	20,044	2,103	1 180	87	10	3	2007
38	PÖLTSAMAA-VÖHMA	ARUSSAARE	20,044	27,575	7,531	980	85	11	4	2007
39	TARTU-JÖGEVA-ARAVETE	TARTU mnt 3	0,000	6,079	6,079	5 780	82	11	7	2007
39	TARTU-JÖGEVA-ARAVETE	KÄRKNA mnt 41	6,079	10,846	4,767	4 450	83	10	7	2007
39	TARTU-JÖGEVA-ARAVETE	LÄHTE mnt 22215	10,846	11,496	0,650	3 630	83	10	7	2007
39	TARTU-JÖGEVA-ARAVETE	LÄHTE mnt 22220	11,496	18,837	7,341	2 880	83	10	7	2007
39	TARTU-JÖGEVA-ARAVETE	TABIVERE mnt 14209	18,837	19,288	0,451	2 500	79	12	9	2007
39	TARTU-JÖGEVA-ARAVETE	TABIVERE mnt 14180	19,288	43,475	24,187	2 919	79	12	9	2007
39	TARTU-JÖGEVA-ARAVETE	JÖGEVA mnt 14148	43,475	46,453	2,978	5 523	82	12	6	2007
39	TARTU-JÖGEVA-ARAVETE	JÖGEVA mnt 37	46,453	54,701	8,248	2 270	71	14	15	2007
39	TARTU-JÖGEVA-ARAVETE	VAIMASTVERE mnt 14145	54,701	66,757	12,056	1 800	75	11	14	2007
39	TARTU-JÖGEVA-ARAVETE	VÄGEVA mnt 22	66,757	81,571	14,814	500	76	13	11	2007
39	TARTU-JÖGEVA-ARAVETE	KAPU mnt 25	81,571	95,578	14,007	720	75	14	11	2007
39	TARTU-JÖGEVA-ARAVETE	JÄRVA-JAANI mnt 15120	95,578	108,019	12,441	500	70	17	13	2007
40	TARTU-TIKSOJA	TARTU LINNA PIIR	4,052	6,979	2,927	4 330	90	7	3	2007
41	KÄREVERE-KÄRKNA	KÄREVERE mnt 2	0,000	12,945	12,945	750	58	12	30	2007
42	KÄRKNA-KOBRATU	KÄRKNA mnt 39	0,000	7,142	7,142	740	76	11	13	2007
43	AOVERE-KALLASTE-OMEDU	AOVERE mnt 3	0,000	20,670	20,670	1 790	80	8	12	2007



## LISA 3. Liiklussagedus tugimaanteedel 2007. a.

Mnt nr	Maantee nimetus	Teelõigu alguse asukoht	Alg_km	Lõpp_km	Pikkus, km	AKÖL, autot/ööp	SA/PA%	VA/AB%	AR/AB%	AASTA
43	AOVERE-KALLASTE-OMEDU	KOOSA mnt 22240	20,670	37,459	16,789	850	84	12	4	2007
43	AOVERE-KALLASTE-OMEDU	KALLASTE mnt 22238	37,459	57,041	19,582	660	80	15	5	2007
44	AOVERE-LUUNJA	AOVERE mnt 43	0,000	11,352	11,352	800	75	9	16	2007
45	TARTU-RÄPINA-VÄRSKA	TARTU LINNA PIIR	3,217	4,540	1,323	8 200	92	6	2	2007
45	TARTU-RÄPINA-VÄRSKA	LOHKVA mnt 22252	4,540	5,966	1,426	6 520	89	6	5	2007
45	TARTU-RÄPINA-VÄRSKA	PÖVVATU mnt 22251	5,966	9,590	3,624	5 010	88	6	6	2007
45	TARTU-RÄPINA-VÄRSKA	LUUNJA mnt 44	9,590	16,988	7,398	4 950	86	7	7	2007
45	TARTU-RÄPINA-VÄRSKA	MELLISTE mnt 22267	16,988	22,490	5,502	2 410	85	9	6	2007
45	TARTU-RÄPINA-VÄRSKA	HAMMASTE mnt 22148	22,490	33,043	10,553	1 610	85	7	8	2007
45	TARTU-RÄPINA-VÄRSKA	AHJA mnt 18180	33,043	54,699	21,656	1 200	88	5	7	2007
45	TARTU-RÄPINA-VÄRSKA	LEEVAKU mnt 62	54,699	62,076	7,377	1 150	83	11	6	2007
45	TARTU-RÄPINA-VÄRSKA	RÄPINA-RASINA mnt 18186	62,076	63,580	1,504	2 800	86	9	5	2007
45	TARTU-RÄPINA-VÄRSKA	RÄPINA-RAIGLA mnt 18188	63,580	85,490	21,910	950	88	11	1	2007
46	TATRA-OTEPÄÄ-SANGATE	TATRA mnt 2	0,000	18,090	18,090	2 908	88	7	5	2007
46	TATRA-OTEPÄÄ-SANGATE	NÖUNI mnt 23169	18,090	26,844	8,754	2 450	88	7	5	2007
46	TATRA-OTEPÄÄ-SANGATE	OTEPÄÄ mnt 23160	26,844	46,642	19,798	900	87	6	7	2007
47	SANGLA-RÕNGU	SANGLA mnt 48	0,000	10,839	10,839	710	83	9	8	2007
47	SANGLA-RÕNGU	RANNU mnt 22160	10,839	22,384	11,545	510	83	9	8	2007
49	IMAVERE-VILJANDI-NUIA	PAIA mnt 2	0,000	14,181	14,181	2 700	71	12	17	2007
49	IMAVERE-VILJANDI-NUIA	ARKMA mnt 26	14,181	18,137	3,956	3 270	72	13	15	2007
49	IMAVERE-VILJANDI-NUIA	VÕHMA mnt 38	18,137	31,600	13,463	3 520	72	11	17	2007
49	IMAVERE-VILJANDI-NUIA	MUDISTE mnt 57	31,600	44,127	12,527	4 783	83	9	8	2007
49	IMAVERE-VILJANDI-NUIA	VILJANDI mnt 50	44,127	50,598	6,471	1 840	62	13	25	2007
49	IMAVERE-VILJANDI-NUIA	PINSKA mnt 92	50,598	53,736	3,138	3 240	77	11	12	2007
49	IMAVERE-VILJANDI-NUIA	LAIDU TEE mnt 53	53,736	54,510	0,774	5 270	85	7	8	2007
49	IMAVERE-VILJANDI-NUIA	RAMSI TEE mnt 24158	54,510	58,789	4,279	3 890	82	8	10	2007
49	IMAVERE-VILJANDI-NUIA	LOODI mnt 24162	58,789	63,716	4,927	2 630	76	12	12	2007
49	IMAVERE-VILJANDI-NUIA	SULTSI mnt 24172	63,716	82,081	18,365	1 400	76	11	13	2007
50	VILJANDI-ÜHENDUSTEE	KLAASSEPA mnt 49	0,000	2,644	2,644	5 460	85	11	2	2007
51	VILJANDI-PÕLTSAMAA	VILJANDI LINNA PIIR	0,596	30,029	29,433	876	82	12	6	2007
51	VILJANDI-PÕLTSAMAA	KOLGA-JAANI mnt 24133	30,029	43,410	13,381	516	80	10	10	2007
52	VILJANDI-RÕNGU	VIIRATSI mnt 48	0,000	2,745	2,745	3 140	87	9	4	2007
52	VILJANDI-RÕNGU	LAIDU TEE mnt 53	2,745	25,697	22,952	2 540	79	15	6	2007
52	VILJANDI-RÕNGU	TARVASTU TEE mnt 24176	25,697	36,797	11,100	1 430	86	10	4	2007
52	VILJANDI-RÕNGU	SUISLEPA	36,797	45,671	8,874	810	78	13	9	2007
52	VILJANDI-RÕNGU	PIKASILLA mnt 73	45,671	61,107	15,436	1 020	77	13	10	2007
53	LAIDU TEE	ORIKA mnt 49	0,000	3,568	3,568	2 140	75	15	10	2007
54	KARKSI=NUIA-LILLI	KARKSI-NUIA mnt 6	0,000	16,975	16,975	250	85	14	1	2007

## LISA 3. Liiklussagedus tugimaanteedel 2007. a.

Mnt nr	Maantee nimetus	Teelõigu alguse asukoht	Alg_km	Lõpp_km	Pikkus, km	AKÖL, autot/ööp	SA/PA%	VA/AB%	AR/AB%	AASTA
55	MÕISAKÜLA TEE	KAMARA mnt 6	0,000	4,425	4,425	900	83	14	3	2007
57	MUDISTE-SUURE=JAANI-VÄNDRA	MUDISTE mnt 49	0,000	7,591	7,591	1 210	83	11	6	2007
57	MUDISTE-SUURE=JAANI-VÄNDRA	LÕHAVERE mnt 24115	7,591	8,941	1,350	1 350	86	10	4	2007
57	MUDISTE-SUURE=JAANI-VÄNDRA	LAHMUSE mnt 24123	8,941	33,042	24,101	860	83	9	8	2007
57	MUDISTE-SUURE=JAANI-VÄNDRA	SUUREJÖE	33,042	42,840	9,798	1 210	84	9	7	2007
58	ALUSTE-KERGU	ALUSTE mnt 5	0,000	12,228	12,228	700	87	8	5	2007
59	PÄRNU-TORI	PÄRNU LINNA PIIR	1,532	3,595	2,063	8 100	89	8	3	2007
59	PÄRNU-TORI	PAIKUSE	3,595	9,711	6,116	4 890	88	10	2	2007
59	PÄRNU-TORI	SINDI	9,711	21,533	11,822	1 320	89	9	2	2007
59	PÄRNU-TORI	TORI mnt 19285	21,533	23,450	1,917	1 050	84	12	4	2007
60	PÄRNU-LIHULA	PÄRNU LINNA PIIR	2,494	6,013	3,519	8 820	85	10	5	2007
60	PÄRNU-LIHULA	VALGERANNA mnt 19112	6,013	7,857	1,844	7 320	82	9	9	2007
60	PÄRNU-LIHULA	AUDRU TEE mnt 19105	7,857	12,273	4,416	3 840	82	9	9	2007
60	PÄRNU-LIHULA	AUDRU-KOOLI mnt 19104	12,273	31,910	19,637	2 030	78	12	10	2007
60	PÄRNU-LIHULA	AHASTE mnt 16176	31,910	35,468	3,558	1 330	73	15	12	2007
60	PÄRNU-LIHULA	KARUSE TEE mnt 16180	35,468	56,072	20,604	720	77	15	8	2007
61	PÕLVA-REOLA	PÕLVA LINNA PIIR	0,621	15,020	14,399	3 030	81	13	6	2007
61	PÕLVA-REOLA	VASTSE-KUUSTE mnt 18145	15,020	30,183	15,163	2 826	79	14	7	2007
61	PÕLVA-REOLA	VANA-KUUSTE mnt 22141	30,183	37,059	6,876	3 300	84	11	5	2007
62	KANEPI-LEEVAKU	ERASTVERE.T-2	0,000	19,196	19,196	920	89	8	3	2007
62	KANEPI-LEEVAKU	PÕLVA LINN	21,745	22,735	0,990	4 200	90	7	3	2007
62	KANEPI-LEEVAKU	PÕLVA LINNA PIIR RDT	22,735	24,646	1,911	3 000	90	7	3	2007
62	KANEPI-LEEVAKU	HIMMASTE mnt 18162	24,646	41,751	17,105	640	91	8	1	2007
63	KARISILLA-PETSERI	KARISILLA	0,000	17,800	17,800	800	78	9	12	2007
64	VÕRU-PÕLVA	VÕRU LINNA PIIR	0,715	6,238	5,523	3 682	89	8	3	2007
64	VÕRU-PÕLVA	VÄIMELA mnt 25147	6,238	13,988	7,750	1 633	85	11	4	2007
64	VÕRU-PÕLVA	VANA-KOIOLA mnt 18159	13,988	16,291	2,303	1 466	86	11	3	2007
64	VÕRU-PÕLVA	HIMMAKULA mnt 18154	16,291	23,811	7,520	2 309	88	8	4	2007
65	VÕRU-RÄPINA	VÕRU LINNA PIIR	2,142	7,116	4,974	2 163	88	8	4	2007
65	VÕRU-RÄPINA	KÄÄPA mnt 25130	7,116	43,956	36,840	822	88	8	4	2007
66	VÕRU-VERIJÄRVE	VÕRU LINNA PIIR	2,702	4,239	1,537	5 044	89	9	2	2007
66	VÕRU-VERIJÄRVE	KOSE mnt 25161	4,239	6,518	2,279	1 716	89	9	2	2007
67	VÕRU-MÕNISTE-VALGA	SOO mnt 66	2,456	3,326	0,870	4 295	82	17	1	2007
67	VÕRU-MÕNISTE-VALGA	VÕRU LINNA PIIR	3,326	7,652	4,326	2 267	94	5	1	2007
67	VÕRU-MÕNISTE-VALGA	KÄÄTSÕ mnt 25195	7,652	20,582	12,930	1 165	90	8	2	2007
67	VÕRU-MÕNISTE-VALGA	ROUGE TEE mnt 25249	20,582	38,325	17,743	853	85	12	3	2007
67	VÕRU-MÕNISTE-VALGA	MÕNISTE mnt 68	38,325	53,686	15,361	541	84	14	2	2007
67	VÕRU-MÕNISTE-VALGA	SOOBLASE mnt 23112	53,686	64,748	11,062	406	70	25	5	2007

## LISA 3. Liiklussagedus tugimaanteedel 2007. a.

Mnt nr	Maantee nimetus	Teelõigu alguse asukoht	Alg_km	Lõpp_km	Pikkus, km	AKÖL, autot/ööp	SA/PA%	VA/AB%	AR/AB%	AASTA
67	VÖRU-MONISTE-VALGA	KOIKKÜLA mnt 23106	64,748	75,995	11,247	489	81	16	3	2007
67	VÖRU-MONISTE-VALGA	KAAGJÄRVE mnt 23201	75,995	77,214	1,219	1 310	82	16	2	2007
68	MONISTE-APE	MONISTE mnt 67	0,000	8,926	8,926	302	84	8	8	2007
69	VÖRU-KUIGATSI-TORVA	VAGULA mnt 2	0,000	9,242	9,242	1 581	84	12	4	2007
69	VÖRU-KUIGATSI-TORVA	VARESE mnt 25150	9,242	21,808	12,566	1 862	79	12	9	2007
69	VÖRU-KUIGATSI-TORVA	VAABINA mnt 70	21,808	39,922	18,114	978	73	14	13	2007
69	VÖRU-KUIGATSI-TORVA	SANGASTE mnt 46	39,922	56,994	17,072	1 113	76	12	12	2007
69	VÖRU-KUIGATSI-TORVA	mnt 3	57,186	71,252	14,066	967	73	11	16	2007
70	ANTSLA-VAABINA	ANTSLA	0,000	6,942	6,942	1 080	90	8	2	2007
71	RÖNGU-OTEPÄÄ-KANEPI	RÖNGU mnt 3	0,000	18,239	18,239	1 260	82	15	3	2007
71	RÖNGU-OTEPÄÄ-KANEPI	OTEPÄÄ mnt 46	18,239	19,276	1,037	1 760	90	8	2	2007
71	RÖNGU-OTEPÄÄ-KANEPI	ALEVIJÄRVE mnt 18148	19,276	38,024	18,748	720	91	7	2	2007
71	RÖNGU-OTEPÄÄ-KANEPI	KIRIKU mnt 25183	38,024	39,289	1,265	1 230	89	10	1	2007
72	SANGASTE-TÖLLISTE	SANGASTE mnt 69	0,000	9,396	9,396	1 154	85	12	3	2007
72	SANGASTE-TÖLLISTE	ÖRUSTE mnt 23124	9,396	16,627	7,231	1 508	83	12	5	2007
73	TORVA-PIKASILLA	TORVA mnt 6	0,000	11,980	11,980	910	83	11	6	2007
75	TUMALA-ORISSAARE-VÄIKE VÄIN	TUMALA mnt 74	0,000	8,257	8,257	660	83	11	6	2007
76	KURESSAARE RINGTEE	ROOMASSAARE	0,000	1,500	1,500	910	83	11	6	2007
76	KURESSAARE RINGTEE	ROOMASSAARE	1,500	5,425	3,925	3 330	83	12	5	2007
76	KURESSAARE RINGTEE	KUDJAPE mnt 10	5,425	8,237	2,812	2 560	83	11	6	2007
76	KURESSAARE RINGTEE	KELLAMÄE mnt 86	8,237	13,531	5,294	1 140	87	7	6	2007
77	KURESSAARE-SÄÄRE	KURSESSAARE LINNA PIIR	2,820	5,092	2,272	2 880	93	9	4	2007
77	KURESSAARE-SÄÄRE	KURESSAARE RINGTEE	5,092	7,245	2,153	3 830	90	4	6	2007
77	KURESSAARE-SÄÄRE	NASVA	7,245	21,057	13,812	1 420	89	6	5	2007
77	KURESSAARE-SÄÄRE	LÄÄTSA	21,057	47,388	26,331	660	89	6	5	2007
78	KURESSAARE-KIHELKONNA-VEERE	KURESSAARE	2,333	8,151	5,818	2 470	87	6	7	2007
78	KURESSAARE-KIHELKONNA-VEERE	TÖLLI	8,151	18,893	10,742	1 390	88	6	6	2007
78	KURESSAARE-KIHELKONNA-VEERE	SÖMERA	18,893	31,403	12,510	450	88	7	5	2007
78	KURESSAARE-KIHELKONNA-VEERE	KIHELKONNA	31,403	47,827	16,424	230	89	4	7	2007
79	UPA-LEISI	UPA mnt 74	0,000	3,118	3,118	1 240	83	8	9	2007
79	UPA-LEISI	LAADJALA	3,118	14,058	10,940	710	80	13	7	2007
79	UPA-LEISI	PUTLA	14,058	23,645	9,587	670	77	15	8	2007
79	UPA-LEISI	TIKA	23,645	31,726	8,081	530	81	13	6	2007
79	UPA-LEISI	ANGLA	31,726	36,809	5,083	740	83	11	6	2007
80	HELTERMAA-KÄRDLA-LUIDJA	HELTERMAA	0,000	4,825	4,825	920	85	9	6	2007
80	HELTERMAA-KÄRDLA-LUIDJA	SUUREMÕISA TEE mnt 12103	4,825	6,900	2,075	480	89	8	3	2007
80	HELTERMAA-KÄRDLA-LUIDJA	SUUREMÕISA TEE mnt 12104	6,900	16,545	9,645	640	89	8	3	2007
80	HELTERMAA-KÄRDLA-LUIDJA	PARTSI	16,545	22,435	5,890	1 248	89	8	3	2007

## LISA 3. Liiklussagedus tugimaanteedel 2007. a.

Mnt nr	Maantee nimetus	Teelõigu alguse asukoht	Alg_km	Lõpp_km	Pikkus, km	AKÖL, autot/ööp	SA/PA%	VA/AB%	AR/AB%	AASTA
80	HELTERMAA-KÄRDLA-LUIDJA	LENNUJAAMA TEE mnt 12110	22,435	24,075	1,640	1 470	89	8	3	2007
80	HELTERMAA-KÄRDLA-LUIDJA	KÄRDLA LINNA PIIR	24,075	27,095	3,020	3 060	95	5	1	2007
80	HELTERMAA-KÄRDLA-LUIDJA	KÄRDLA LINNA PIIR	27,095	29,970	2,875	1 370	88	8	1	2007
80	HELTERMAA-KÄRDLA-LUIDJA	LEHTMA mnt 82	29,970	33,095	3,125	1 180	86	8	6	2007
80	HELTERMAA-KÄRDLA-LUIDJA	MALVASTE mnt 12113	33,095	42,460	9,365	740	89	6	5	2007
80	HELTERMAA-KÄRDLA-LUIDJA	KÖRGESSAARE mnt 12116	42,460	43,430	0,970	490	86	8	6	2007
80	HELTERMAA-KÄRDLA-LUIDJA	JÖERANNA mnt 12117	43,430	50,210	6,780	610	86	8	6	2007
81	KÄRDLA-KÄINA	KÄRDLA LINNA PIIR	0,000	9,225	9,225	989	88	8	4	2007
81	KÄRDLA-KÄINA	NÕMBA mnt 12119	9,225	21,700	12,475	817	86	10	4	2007
82	LEHTMA SADAMA TEE	LEHTMA SADAMA TEE	0,000	6,980	6,980	400	83	6	11	2007
83	SUUREMÕISA-EMMASTE	SUUREMÕISA mnt 12103	0,000	8,500	8,500	620	86	8	6	2007
83	SUUREMÕISA-EMMASTE	VAEMLA mnt 12123	8,500	11,700	3,200	920	87	8	5	2007
83	SUUREMÕISA-EMMASTE	KÄINA mnt 81	11,700	14,390	2,690	1 040	86	9	5	2007
83	SUUREMÕISA-EMMASTE	LUGUSE	14,390	17,365	2,975	790	90	6	4	2007
83	SUUREMÕISA-EMMASTE	mnt 12128	17,365	31,150	13,785	490	88	8	4	2007
84	EMMASTE-LUIDJA	EMMASTE	0,000	2,530	2,530	330	84	13	3	2007
84	EMMASTE-LUIDJA	METSALAUKA	2,530	11,680	9,150	360	88	7	5	2007
84	EMMASTE-LUIDJA	NURSTE	11,680	14,380	2,700	240	83	12	5	2007
84	EMMASTE-LUIDJA	HALDI	14,380	22,360	7,980	240	83	12	5	2007
84	EMMASTE-LUIDJA	LEEMETI	22,360	26,450	4,090	240	83	12	5	2007
84	EMMASTE-LUIDJA	PUSKI mnt 12115	26,450	26,940	0,490	310	87	9	4	2007
84	EMMASTE-LUIDJA	PUSKI mnt 12136	26,940	29,940	3,000	410	87	10	3	2007
85	LIIAPEKSI-LOKSA	LIIAPEKSI mnt 1	0,000	15,491	15,491	3 000	90	9	1	2007
86	KURESSAARE-VÕHMA-PANGA	KELLAMÄE	0,000	12,423	12,423	1 050	87	7	6	2007
86	KURESSAARE-VÕHMA-PANGA	HAAMSE	12,423	36,839	24,416	190	80	15	5	2007
87	PÕLVA RINGTEE	PÕLVA mnt 62	0,000	0,947	0,947	3 020	90	8	2	2007
87	PÕLVA RINGTEE	PÕLVA mnt 61	0,947	2,952	2,005	1 930	90	7	3	2007
87	PÕLVA RINGTEE	PÕLVA mnt 62	2,952	6,010	3,058	1 370	86	11	3	2007
88	RAKVERE-RANNAPUNGERJA	RAKVERE.LINNA PIIR	2,893	3,787	0,894	2 240	91	6	3	2007
88	RAKVERE-RANNAPUNGERJA	RAKVERE mnt 5	3,787	7,055	3,268	1 670	87	10	3	2007
88	RAKVERE-RANNAPUNGERJA	MÕDRIKU mnt 17123	7,055	15,117	8,062	560	89	8	3	2007
88	RAKVERE-RANNAPUNGERJA	NURKSE mnt 17115	15,117	42,073	26,956	290	87	9	3	2007
88	RAKVERE-RANNAPUNGERJA	TUDU mnt 13103	42,073	63,345	21,272	190	83	9	8	2007
88	RAKVERE-RANNAPUNGERJA	TUDULINNA mnt 35	63,345	70,830	7,485	210	83	9	8	2007
89	PÕLVA-SAVERNA	PÕLVA mnt 62	0,000	4,868	4,868	1 160	92	7	1	2007
89	PÕLVA-SAVERNA	AARNA mnt 18155	4,868	8,928	4,060	820	90	9	1	2007
89	PÕLVA-SAVERNA	IHAMARU mnt 18115	8,928	12,744	3,816	680	90	9	1	2007
89	PÕLVA-SAVERNA	KROOTUSE mnt 18118	12,744	20,368	7,624	480	85	14	1	2007

## LISA 3. Liiklussagedus tugimaanteedel 2007. a.

Mnt nr	Maantee nimetus	Teelõigu alguse asukoht	Alg_km	Lõpp_km	Pikkus, km	AKÖL, autot/ööp	SA/PA%	VA/AB%	AR/AB%	AASTA
90	PÕLVA-KARISILLA	ROSMA mnt 64	0,000	7,468	7,468	1 695	89	8	3	2007
90	PÕLVA-KARISILLA	JÄRVE mnt 18153	7,468	16,283	8,815	1 539	89	9	2	2007
90	PÕLVA-KARISILLA	VINSO mnt 65	16,283	27,301	11,018	957	78	14	8	2007
90	PÕLVA-KARISILLA	NIITSIKU mnt 18207	27,301	34,219	6,918	718	68	24	8	2007
91	NARVA-N=JÕESUU-HIEMETSA	NARVA.LINNA PIIR	6,877	11,574	4,697	7 700	93	6	1	2007
91	NARVA-N=JÕESUU-HIEMETSA	NARVA-JÕESUU.LINNA PIIR	19,081	26,334	7,253	1 450	91	8	1	2007
93	KOHTLA-JÄRVE-KUKRUSE	KOHTLA-JÄRVE	0,000	0,459	0,459	8 400	82	11	7	2007
93	KOHTLA-JÄRVE-KUKRUSE	LINNA PIIR	7,977	10,674	2,697	8 400	82	11	7	2007
94	MUUGA SADAMA TEE	NARVA MNT mnt 1	0,000	3,440	3,440	5 020	54	24	22	2007
95	KÕRVEKÜLA-TARTU	KÕRVEKÜLA mnt 3	0,000	1,901	1,901	3 850	95	3	2	2007

## LISA 4. Liiklussagedus kõrvalmaanteedel Teeregistri seisuga 01.01.2008

Mnt nr	Maantee nimetus	Alg km	Löpp km	Pikkus, m	AKÖL, autot/ööp	Loenduse aasta	Maakond	Teedevalitsus
11101	KALLAVERE - ÜLGASE	0,715	3,650	2935	648	1999	HARJU MK	PRMA
11102	MAARDU MÕISA TEE	0,000	2,000	2000	476	2006	HARJU MK	PRMA
11102	MAARDU MÕISA TEE	2,000	3,086	1086	289	2005	HARJU MK	PRMA
11103	MAARDU - RAASIKU	0,000	3,566	3566	1013	2006	HARJU MK	PRMA
11103	MAARDU - RAASIKU	3,566	12,033	8467	259	2006	HARJU MK	PRMA
11104	KODASOO - KABERLA	0,000	0,193	193	131	2006	HARJU MK	PRMA
11104	KODASOO - KABERLA	0,193	3,557	3364	73	2006	HARJU MK	PRMA
11105	KIIU - SOODLA	0,000	0,540	540	1412	2007	HARJU MK	PRMA
11105	KIIU - SOODLA	0,540	1,340	800	1558	2007	HARJU MK	PRMA
11105	KIIU - SOODLA	1,340	3,200	1860	2330	2007	HARJU MK	PRMA
11105	KIIU - SOODLA	3,200	9,356	6156	755	2007	HARJU MK	PRMA
11106	KUUSALU TEE	0,000	1,935	1935	3706	2005	HARJU MK	PRMA
11107	KAHALA TEE	0,000	1,256	1256	372	2006	HARJU MK	PRMA
11107	KAHALA TEE	1,256	3,170	1914	163	2006	HARJU MK	PRMA
11108	VALGEJÕE TEE	0,000	2,484	2484	154	2006	HARJU MK	PRMA
11108	VALGEJÕE TEE	2,484	4,886	2402	70	2006	HARJU MK	PRMA
11109	JÕELÄHTME - KOSTIVERE	0,000	2,573	2573	451	2006	HARJU MK	PRMA
11110	NEHATU - LOO - LAGEDI	0,000	1,475	1475	3959	2005	HARJU MK	PRMA
11110	NEHATU - LOO - LAGEDI	1,475	3,904	2429	1215	2005	HARJU MK	PRMA
11111	LAGEDI JAAMA TEE	0,000	0,805	805	42	2006	HARJU MK	PRMA
11112	LAGEDI - JÜRI	0,000	1,290	1290	2591	2007	HARJU MK	PRMA
11112	LAGEDI - JÜRI	1,290	4,711	3421	476	2007	HARJU MK	PRMA
11113	ASSAKU - JÜRI	0,000	3,276	3276	269	2006	HARJU MK	PRMA
11113	ASSAKU - JÜRI	3,276	5,074	1798	2159	2006	HARJU MK	PRMA
11114	JÜRI - VAIDA	0,000	5,704	5704	462	2005	HARJU MK	PRMA
11114	JÜRI - VAIDA	5,704	8,471	2767	206	2005	HARJU MK	PRMA
11115	KURNA - TUHALA	0,000	3,590	3590	6052	2007	HARJU MK	PRMA
11115	KURNA - TUHALA	3,590	6,900	3310	5092	2007	HARJU MK	PRMA
11115	KURNA - TUHALA	6,900	12,340	5440	2973	2007	HARJU MK	PRMA
11115	KURNA - TUHALA	12,340	20,710	8370	208	2007	HARJU MK	PRMA
11116	KANAMA - JÕGISOO	0,000	5,108	5108	217	2005	HARJU MK	PRMA
11117	VALINGU - JÕGISOO	0,000	5,058	5058	109	2005	HARJU MK	PRMA
11121	KOSE TEE	0,000	0,134	134	30	2000	HARJU MK	PRMA
11122	KOSE SANATOORIUMI TEE	0,000	2,061	2061	184	2005	HARJU MK	PRMA
11123	KOSE - RAVILA - NÕMBRA	0,000	2,600	2600	593	2006	HARJU MK	PRMA
11123	KOSE - RAVILA - NÕMBRA	2,600	8,130	5530	171	2006	HARJU MK	PRMA
11124	VISKLA - PIKAVERE	0,000	9,000	9000	84	2006	HARJU MK	PRMA
11124	VISKLA - PIKAVERE	9,000	10,075	1075	122	2006	HARJU MK	PRMA
11125	PERILA - JÄNEDA	0,000	10,836	10836	548	2005	HARJU MK	PRMA
11125	PERILA - JÄNEDA	10,836	19,065	8229	482	2005	HARJU MK	PRMA
11125	PERILA - JÄNEDA	19,065	24,119	5054	597	2005	HARJU MK	PRMA
11125	PERILA - JÄNEDA	24,119	28,224	4105	493	2006	JÄRVA MK	PRMA
11125	PERILA - JÄNEDA	28,224	31,059	2835	484	2006	JÄRVA MK	PRMA
11125	PERILA - JÄNEDA	31,059	34,970	3911	484	2006	LÄÄNE-VIRU MK	PRMA
11126	ALAVERE TEE	0,000	1,251	1251	80	2006	HARJU MK	PRMA
11127	KAUNISSAARE - KEHRA	0,000	2,998	2998	533	2006	HARJU MK	PRMA
11128	KEHRA JAAMA TEE	0,000	1,228	1228	1708	2006	HARJU MK	PRMA
11129	KEHRA TEE	0,000	1,800	1800	1045	2006	HARJU MK	PRMA
11129	KEHRA TEE	1,800	3,497	1697	558	2006	HARJU MK	PRMA
11131	ANIJA TEE	0,000	1,668	1668	471	2006	HARJU MK	PRMA
11132	SOODLA - KEHRA	0,000	6,078	6078	344	2006	HARJU MK	PRMA
11133	SOODLA TEE	0,000	0,927	927	194	2006	HARJU MK	PRMA
11134	RAUDOJA - VIKIPALU - KEHRA	0,000	9,500	9500	32	2006	HARJU MK	PRMA
11134	RAUDOJA - VIKIPALU - KEHRA	9,500	10,720	1220	404	2006	HARJU MK	PRMA
11136	ALAVERE RING	0,000	0,848	848	208	2006	HARJU MK	PRMA
11137	ALAVERE - VOOSE	0,000	1,000	1000	112	2006	HARJU MK	PRMA
11137	ALAVERE - VOOSE	1,000	9,745	8745	30	2006	HARJU MK	PRMA
11141	OJASOO - ARDU	0,000	5,472	5472	157	2005	HARJU MK	PRMA
11141	OJASOO - ARDU	5,472	9,957	4485	116	2005	HARJU MK	PRMA
11142	KÕUE - VIRLA	0,000	6,788	6788	82	2005	HARJU MK	PRMA
11143	TRIIGI - KÕUE	0,000	1,000	1000	92	2000	HARJU MK	PRMA
11143	TRIIGI - KÕUE	1,000	1,360	360	31	2003	HARJU MK	PRMA
11151	TÕDVA - NABALA	0,000	5,836	5836	365	2007	HARJU MK	PRMA
11151	TÕDVA - NABALA	5,836	8,850	3014	572	2007	HARJU MK	PRMA
11152	KIRDALU - KIISA	0,000	1,000	1000	368	2000	HARJU MK	PRMA

## LISA 4. Liiklussagedus kõrvalmaanteedel Teeregistri seisuga 01.01.2008

Mnt nr	Maantee nimetus	Alg km	Löpp km	Pikkus, m	AKÖL, autot/ööp	Loenduse aasta	Maakond	Teedevalitsus
11152	KIRDALU - KIISA	1,000	5,005	4005	730	2003	HARJU MK	PRMA
11153	KIRDALU TEE	0,000	2,025	2025	182	2004	HARJU MK	PRMA
11154	TAGADI - KURTNA	0,000	3,745	3745	227	2004	HARJU MK	PRMA
11155	VAIDA TEE	0,000	0,200	200	560	1999	HARJU MK	PRMA
11155	VAIDA TEE	0,200	1,479	1279	631	2002	HARJU MK	PRMA
11156	INNU - SAARE	0,000	0,200	200	436	1999	HARJU MK	PRMA
11156	INNU - SAARE	0,200	2,029	1829	467	2002	HARJU MK	PRMA
11157	SAUSTI - KIILI	0,000	0,643	643	860	2007	HARJU MK	PRMA
11157	SAUSTI - KIILI	0,643	5,100	4457	434	2007	HARJU MK	PRMA
11158	LÄHTSE - PAEKNA	0,000	4,058	4058	164	2007	HARJU MK	PRMA
11159	JÄÄTMEHOIDLA TEE	0,000	0,823	823	16	1999	HARJU MK	PRMA
11161	RUILA - LAITSE	0,000	2,700	2700	357	2006	HARJU MK	PRMA
11161	RUILA - LAITSE	2,700	5,786	3086	438	2006	HARJU MK	PRMA
11162	RIISIPERE - NURME	0,000	6,580	6580	972	2005	HARJU MK	PRMA
11164	RIISIPERE JAAMA TEE	0,000	0,320	320	30	1999	HARJU MK	PRMA
11165	VIRUKÜLA - RIISIPERE	0,000	3,610	3610	123	2004	HARJU MK	PRMA
11166	TURBA - LEHETU	0,000	5,099	5099	396	2005	HARJU MK	PRMA
11167	ELLAMAA - KOLUVERE	0,000	2,275	2275	51	2004	HARJU MK	PRMA
11167	ELLAMAA - KOLUVERE	2,275	9,275	7000	63	2005	RAPLA MK	PRMA
11167	ELLAMAA - KOLUVERE	9,275	16,492	7217	72	2005	RAPLA MK	PRMA
11167	ELLAMAA - KOLUVERE	16,492	19,313	2821	60	2005	RAPLA MK	PRMA
11167	ELLAMAA - KOLUVERE	19,313	20,440	1127	60	2005	LÄÄNE MK	PÄRNU TV
11168	LEHETU - NURME	0,000	6,160	6160	175	2004	HARJU MK	PRMA
11169	ELLAMAA JAAMA TEE	0,000	0,888	888	105	2004	HARJU MK	PRMA
11171	KULNA - VASALEMMA	0,000	6,873	6873	230	2004	HARJU MK	PRMA
11172	VASALEMMA KARJÄÄRI TEE	0,000	1,407	1407	731	2005	HARJU MK	PRMA
11173	VASALEMMA JAAMA TEE	0,000	1,403	1403	623	2005	HARJU MK	PRMA
11174	PALDISKI - PADISE	0,000	1,056	1056	1730	2004	HARJU MK	PRMA
11174	PALDISKI - PADISE	1,056	2,712	1656	248	2004	HARJU MK	PRMA
11174	PALDISKI - PADISE	2,712	7,767	5055	122	2004	HARJU MK	PRMA
11174	PALDISKI - PADISE	7,767	15,232	7465	158	2004	HARJU MK	PRMA
11175	VIRUKÜLA - PADISE	0,000	19,097	19097	60	2004	HARJU MK	PRMA
11176	PADISE - KURKSE - HARJU-RISTI	0,000	8,927	8927	93	2004	HARJU MK	PRMA
11176	PADISE - KURKSE - HARJU-RISTI	8,927	15,001	6074	61	2004	HARJU MK	PRMA
11177	KURKSE TEE	0,000	1,014	1014	27	2004	HARJU MK	PRMA
11178	ÄMARI TEE	0,000	3,019	3019	642	2005	HARJU MK	PRMA
11179	ELLAMAA - LEHETU	0,000	5,391	5391	28	2004	HARJU MK	PRMA
11180	PALDISKI LÕUNASADAMA TEE	0,000	0,677	677	2961	2007	HARJU MK	PRMA
11181	LAOKÜLA TEE	0,000	0,845	845	11	2006	HARJU MK	PRMA
11182	JÄRVEKALDA TEE	0,000	0,915	915	5221	2007	HARJU MK	PRMA
11183	PALDISKI MAJAKA TEE	0,000	1,600	1600	100	2004	HARJU MK	PRMA
11183	PALDISKI MAJAKA TEE	1,600	3,753	2153	50	2004	HARJU MK	PRMA
11184	ALLIKU - LAAGRI - HÜÜRU	0,000	3,000	3000	77	2006	HARJU MK	PRMA
11184	ALLIKU - LAAGRI - HÜÜRU	3,000	6,848	3848	268	2006	HARJU MK	PRMA
11185	HÜÜRU - ALLIKU	0,000	1,000	1000	714	2006	HARJU MK	PRMA
11185	HÜÜRU - ALLIKU	1,000	2,286	1286	459	2006	HARJU MK	PRMA
11185	HÜÜRU - ALLIKU	2,286	4,575	2289	332	2006	HARJU MK	PRMA
11186	TUTERMAA - VANAMÕISA	0,000	2,025	2025	117	2007	HARJU MK	PRMA
11186	TUTERMAA - VANAMÕISA	2,025	4,098	2073	125	2007	HARJU MK	PRMA
11188	KUMNA TEE	0,000	1,590	1590	411	2007	HARJU MK	PRMA
11188	KUMNA TEE	1,590	2,599	1009	673	2007	HARJU MK	PRMA
11191	HARKU - RANNAMÕISA	0,000	3,814	3814	6178	2007	HARJU MK	PRMA
11191	HARKU - RANNAMÕISA	3,814	5,884	2070	1961	2007	HARJU MK	PRMA
11192	HÜÜRU - SAUE	0,000	4,203	4203	282	2007	HARJU MK	PRMA
11192	HÜÜRU - SAUE	4,203	4,948	745	441	2007	HARJU MK	PRMA
11192	HÜÜRU - SAUE	4,948	6,472	1524	1376	2007	HARJU MK	PRMA
11193	KUMNA - VÄÄNA	0,000	1,615	1615	372	2004	HARJU MK	PRMA
11193	KUMNA - VÄÄNA	1,615	8,435	6820	220	2004	HARJU MK	PRMA
11194	KARJAKÜLA TEE	0,000	2,500	2500	917	2006	HARJU MK	PRMA
11195	KEILA - KEILA-JOA	0,000	9,041	9041	635	2005	HARJU MK	PRMA
11196	KLOOGA JAAMA TEE	0,000	2,500	2500	1102	2007	HARJU MK	PRMA
11197	KLOOGARANNA TEE	0,000	0,961	961	116	2004	HARJU MK	PRMA
11198	KLOOGA TEE	0,000	1,854	1854	15	1999	HARJU MK	PRMA
11199	PÖLLKÜLA - MADISE	0,000	4,651	4651	239	2007	HARJU MK	PRMA
11199	PÖLLKÜLA - MADISE	4,651	8,677	4026	141	2007	HARJU MK	PRMA

## LISA 4. Liiklussagedus kõrvalmaanteedel Teeregistri seisuga 01.01.2008

Mnt nr	Maantee nimetus	Alg km	Löpp km	Pikkus, m	AKÖL, autot/ööp	Loenduse aasta	Maakond	Teedevalitsus
11201	VAIDA - PAJUPEA	0,000	4,580	4580	146	2005	HARJU MK	PRMA
11201	VAIDA - PAJUPEA	4,580	9,500	4920	271	2005	HARJU MK	PRMA
11202	VAIDA - URGE	0,000	4,765	4765	357	2004	HARJU MK	PRMA
11202	VAIDA - URGE	4,765	11,109	6344	137	2004	HARJU MK	PRMA
11202	VAIDA - URGE	11,109	13,957	2848	108	2004	HARJU MK	PRMA
11202	VAIDA - URGE	13,957	16,494	2537	219	2004	HARJU MK	PRMA
11202	VAIDA - URGE	16,494	20,979	4485	285	2006	RAPLA MK	PRMA
11202	VAIDA - URGE	20,979	23,194	2215	787	2006	RAPLA MK	PRMA
11202	VAIDA - URGE	23,194	24,912	1718	1681	2006	RAPLA MK	PRMA
11203	KOLU - TAMMIKU	0,000	7,086	7086	845	2005	HARJU MK	PRMA
11204	KOLU - HABAJA	0,000	2,194	2194	214	2005	HARJU MK	PRMA
11204	KOLU - HABAJA	2,194	12,646	10452	127	2005	HARJU MK	PRMA
11205	KUIVAJÕE - KOSE-UUEMÕISA	0,000	2,004	2004	1347	2005	HARJU MK	PRMA
11206	VARDJA - RAVILA	0,000	2,465	2465	269	2005	HARJU MK	PRMA
11206	VARDJA - RAVILA	2,465	3,142	677	350	2005	HARJU MK	PRMA
11207	PAUNKÜLA - VETLA	0,000	2,500	2500	87	2006	HARJU MK	PRMA
11207	PAUNKÜLA - VETLA	2,500	13,930	11430	51	2006	HARJU MK	PRMA
11208	PAUNKÜLA - KIRUVERE - ARDU	0,000	3,272	3272	149	2005	HARJU MK	PRMA
11208	PAUNKÜLA - KIRUVERE - ARDU	3,272	7,710	4438	115	2005	HARJU MK	PRMA
11220	KERNU - KOHILA	0,000	4,645	4645	529	2007	HARJU MK	PRMA
11220	KERNU - KOHILA	4,645	9,709	5064	509	2007	RAPLA MK	PRMA
11220	KERNU - KOHILA	9,709	14,679	4970	1523	2007	RAPLA MK	PRMA
11220	KERNU - KOHILA	14,679	15,800	1121	2328	2007	RAPLA MK	PRMA
11220	KERNU - KOHILA	15,800	16,469	669	909	2003	RAPLA MK	PRMA
11220	KERNU - KOHILA	16,469	16,918	449	2043	2003	RAPLA MK	PRMA
11230	HARJU-RISTI - RIGULDI - VÕNTKÜLA	0,000	2,995	2995	935	2004	HARJU MK	PRMA
11230	HARJU-RISTI - RIGULDI - VÕNTKÜLA	2,995	5,953	2958	866	2004	HARJU MK	PRMA
11230	HARJU-RISTI - RIGULDI - VÕNTKÜLA	5,953	9,975	4022	558	2004	HARJU MK	PRMA
11230	HARJU-RISTI - RIGULDI - VÕNTKÜLA	9,975	15,900	5925	318	2004	HARJU MK	PRMA
11230	HARJU-RISTI - RIGULDI - VÕNTKÜLA	15,900	25,905	10005	258	2004	HARJU MK	PRMA
11230	HARJU-RISTI - RIGULDI - VÕNTKÜLA	25,905	26,729	824	258	2004	LÄÄNE MK	PÄRNU TV
11230	HARJU-RISTI - RIGULDI - VÕNTKÜLA	26,729	43,869	17140	352	2006	LÄÄNE MK	PÄRNU TV
11230	HARJU-RISTI - RIGULDI - VÕNTKÜLA	43,869	62,887	19018	1104	2006	LÄÄNE MK	PÄRNU TV
11230	HARJU-RISTI - RIGULDI - VÕNTKÜLA	62,887	69,273	6386	454	2007	LÄÄNE MK	PÄRNU TV
11230	HARJU-RISTI - RIGULDI - VÕNTKÜLA	69,273	75,620	6347	195	1911	LÄÄNE MK	PÄRNU TV
11231	KÕMMASTE - HATU	0,000	11,649	11649	75	2004	HARJU MK	PRMA
11232	VIHTERPALU TEE	0,000	1,467	1467	160	2006	HARJU MK	PRMA
11233	KEIBU - ALLIKLEPA	0,000	3,048	3048	88	2006	HARJU MK	PRMA
11234	HARJU-RISTI - PAEKÜLA	0,000	2,543	2543	114	2006	HARJU MK	PRMA
11235	HARJU-RISTI TEE	0,000	1,603	1603	71	2006	HARJU MK	PRMA
11240	TÕDVA - HAGERI	0,000	0,288	288	3828	2007	HARJU MK	PRMA
11240	TÕDVA - HAGERI	0,288	3,817	3529	2066	2007	HARJU MK	PRMA
11240	TÕDVA - HAGERI	3,817	5,696	1879	5536	2007	HARJU MK	PRMA
11240	TÕDVA - HAGERI	5,696	7,413	1717	3800	2007	HARJU MK	PRMA
11240	TÕDVA - HAGERI	7,413	8,000	587	2986	2007	HARJU MK	PRMA
11240	TÕDVA - HAGERI	8,000	8,480	480	2986	2007	RAPLA MK	PRMA
11240	TÕDVA - HAGERI	8,480	9,080	600	2273	2007	RAPLA MK	PRMA
11240	TÕDVA - HAGERI	9,080	14,832	5752	989	2007	RAPLA MK	PRMA
11241	KASEMETSÄ - KIISA	0,000	0,610	610	4206	2007	HARJU MK	PRMA
11241	KASEMETSÄ - KIISA	0,610	2,773	2163	3462	2007	HARJU MK	PRMA
11242	KASEMETSÄ TEE	0,000	2,600	2600	1754	2007	HARJU MK	PRMA
11243	KIISA JAAMA TEE	0,000	0,573	573	183	2001	HARJU MK	PRMA
11244	KIISA - MAIDLA	0,000	0,931	931	531	2007	HARJU MK	PRMA
11244	KIISA - MAIDLA	0,931	2,707	1776	510	2007	HARJU MK	PRMA
11244	KIISA - MAIDLA	2,707	8,356	5649	213	2007	HARJU MK	PRMA
11245	KIISA - KOHILA	0,000	0,551	551	131	2003	HARJU MK	PRMA
11245	KIISA - KOHILA	0,551	2,351	1800	648	2006	RAPLA MK	PRMA
11245	KIISA - KOHILA	2,351	6,544	4193	203	2006	RAPLA MK	PRMA
11247	ÄÄSMÄE - HAGERI	0,000	6,234	6234	212	2004	HARJU MK	PRMA
11247	ÄÄSMÄE - HAGERI	6,234	8,860	2626	77	2004	HARJU MK	PRMA
11247	ÄÄSMÄE - HAGERI	8,860	13,228	4368	72	2004	RAPLA MK	PRMA
11250	VIIMSI - RANDVERE	0,000	0,100	100	43661	2007	HARJU MK	PRMA
11250	VIIMSI - RANDVERE	0,100	0,771	671	20916	2007	HARJU MK	PRMA
11250	VIIMSI - RANDVERE	0,771	1,254	483	12634	2007	HARJU MK	PRMA
11250	VIIMSI - RANDVERE	1,254	1,660	406	10468	2007	HARJU MK	PRMA



## LISA 4. Liiklussagedus kõrvalmaanteedel Teeregistri seisuga 01.01.2008

Mnt nr	Maantee nimetus	Alg km	Löpp km	Pikkus, m	AKÖL, autot/ööp	Loenduse aasta	Maakond	Teedevalitsus
11250	VIIMSI - RANDVERE	1,660	2,664	1004	8210	2007	HARJU MK	PRMA
11250	VIIMSI - RANDVERE	2,664	4,166	1502	4815	2007	HARJU MK	PRMA
11250	VIIMSI - RANDVERE	4,166	6,808	2642	1951	2007	HARJU MK	PRMA
11250	VIIMSI - RANDVERE	6,808	9,058	2250	1517	2007	HARJU MK	PRMA
11250	VIIMSI - RANDVERE	9,058	9,690	632	3570	2007	HARJU MK	PRMA
11250	VIIMSI - RANDVERE	9,690	9,728	38	1763	2004	HARJU MK	PRMA
11250	VIIMSI - RANDVERE	9,728	10,925	1197	4281	2007	HARJU MK	PRMA
11251	VIIMSI - ROHUNEEME	0,000	0,397	397	10172	2007	HARJU MK	PRMA
11251	VIIMSI - ROHUNEEME	0,397	5,142	4745	9950	2007	HARJU MK	PRMA
11251	VIIMSI - ROHUNEEME	5,142	7,330	2188	3597	2007	HARJU MK	PRMA
11252	LEPPNEEME TEE	0,000	2,150	2150	1793	2007	HARJU MK	PRMA
11252	LEPPNEEME TEE	2,150	3,080	930	855	2007	HARJU MK	PRMA
11253	LEPPNEEME SADAMA TEE	0,000	0,376	376	180	1999	HARJU MK	PRMA
11254	MUUGA TEE	0,000	2,221	2221	1668	2007	HARJU MK	PRMA
11254	MUUGA TEE	2,221	2,569	348	1444	2007	HARJU MK	PRMA
11258	ELLANDVAHE TEE	0,000	2,083	2083	511	2006	HARJU MK	PRMA
11259	JÕELÄHTME TEE	0,000	0,110	110	303	2003	HARJU MK	PRMA
11260	JÕELÄHTME - KEMBA	0,000	4,398	4398	316	2006	HARJU MK	PRMA
11260	JÕELÄHTME - KEMBA	4,398	7,360	2962	459	2006	HARJU MK	PRMA
11260	JÕELÄHTME - KEMBA	7,360	8,671	1311	3517	2006	HARJU MK	PRMA
11260	JÕELÄHTME - KEMBA	8,671	11,516	2845	2379	2006	HARJU MK	PRMA
11260	JÕELÄHTME - KEMBA	11,516	20,151	8635	1879	2006	HARJU MK	PRMA
11260	JÕELÄHTME - KEMBA	20,151	23,215	3064	2107	2006	HARJU MK	PRMA
11260	JÕELÄHTME - KEMBA	23,215	24,315	1100	2332	2006	HARJU MK	PRMA
11260	JÕELÄHTME - KEMBA	24,315	26,000	1685	646	2006	HARJU MK	PRMA
11260	JÕELÄHTME - KEMBA	26,000	34,427	8427	490	2006	HARJU MK	PRMA
11260	JÕELÄHTME - KEMBA	34,427	35,625	1198	236	2006	HARJU MK	PRMA
11260	JÕELÄHTME - KEMBA	35,625	40,965	5340	35	2006	HARJU MK	PRMA
11261	JÄGALA-JOA TEE	0,000	1,112	1112	185	2006	HARJU MK	PRMA
11262	RUU - IHASALU	0,000	11,287	11287	860	2006	HARJU MK	PRMA
11263	KABERLA - KABERNEEME	0,000	5,760	5760	500	2006	HARJU MK	PRMA
11263	KABERLA - KABERNEEME	5,760	6,544	784	347	2006	HARJU MK	PRMA
11264	KALEVI-LIIVA TEE	0,000	0,666	666	24	2006	HARJU MK	PRMA
11265	VALKLA - HAAPSE	0,000	1,971	1971	431	2006	HARJU MK	PRMA
11265	VALKLA - HAAPSE	1,971	3,703	1732	116	2006	HARJU MK	PRMA
11266	KIIU - KABERNEEME	0,000	9,830	9830	210	2005	HARJU MK	PRMA
11267	KUUSALU - VALKLA	0,000	8,765	8765	603	2006	HARJU MK	PRMA
11268	KOLGA - PUDISOO	0,000	7,382	7382	495	2006	HARJU MK	PRMA
11270	KUUSALU - LEESI	0,000	22,014	22014	1298	2006	HARJU MK	PRMA
11271	HARA TEE	0,000	5,935	5935	37	2006	HARJU MK	PRMA
11272	LEESI - HARA	0,000	8,710	8710	131	2006	HARJU MK	PRMA
11273	KAHALA - ANDINEEME	0,000	3,463	3463	142	2006	HARJU MK	PRMA
11275	HIRVLI - VAHASTU	0,000	5,350	5350	175	2006	HARJU MK	PRMA
11276	VAHASTU - MUSTAMETSA	0,000	1,886	1886	63	2006	HARJU MK	PRMA
11280	LOKSA - VIINISTU	0,000	9,664	9664	997	2006	HARJU MK	PRMA
11281	KOTKA - VALGEJÕE	0,000	9,606	9606	117	2005	HARJU MK	PRMA
11282	KEMBA - KOLGAKÜLA	0,000	8,120	8120	70	2006	HARJU MK	PRMA
11283	LOKSA - HARA	0,000	7,856	7856	237	2006	HARJU MK	PRMA
11284	MERE TEE	0,000	1,340	1340	165	1999	HARJU MK	PRMA
11285	LOKSA - PÄRISPEA	0,000	2,000	2000	817	2006	HARJU MK	PRMA
11285	LOKSA - PÄRISPEA	2,000	10,500	8500	478	2006	HARJU MK	PRMA
11286	KASISPEA - ILUMÄE	0,000	6,563	6563	109	2006	HARJU MK	PRMA
11286	KASISPEA - ILUMÄE	6,563	8,024	1461	485	2006	HARJU MK	PRMA
11286	KASISPEA - ILUMÄE	8,024	8,134	110	485	2006	LÄÄNE-VIRU MK	PRMA
11287	VIINISTU - PÄRISPEA	0,000	3,334	3334	162	2006	HARJU MK	PRMA
11288	ULLIALLIKA - KOLGA	0,000	2,120	2120	520	2006	HARJU MK	PRMA
11290	TALLINN - LAGEDI	4,924	8,478	3554	1766	2000	HARJU MK	PRMA
11300	LAGEDI - ARUKÜLA - PENINGI	0,000	1,865	1865	4043	2006	HARJU MK	PRMA
11300	LAGEDI - ARUKÜLA - PENINGI	1,865	8,173	6308	1000	2006	HARJU MK	PRMA
11300	LAGEDI - ARUKÜLA - PENINGI	8,173	14,502	6329	3326	2006	HARJU MK	PRMA
11300	LAGEDI - ARUKÜLA - PENINGI	14,502	16,353	1851	1243	2006	HARJU MK	PRMA
11301	LAGEDI TEE	0,000	0,745	745	655	2006	HARJU MK	PRMA
11302	LAGEDI - KOSTIVERE	0,000	1,593	1593	1365	2007	HARJU MK	PRMA
11302	LAGEDI - KOSTIVERE	1,593	4,544	2951	377	2007	HARJU MK	PRMA
11302	LAGEDI - KOSTIVERE	4,544	6,177	1633	638	2007	HARJU MK	PRMA

## LISA 4. Liiklussagedus kõrvalmaanteedel Teeregistri seisuga 01.01.2008

Mnt nr	Maantee nimetus	Alg km	Löpp km	Pikkus, m	AKÖL, autot/ööp	Loenduse aasta	Maakond	Teedevalitsus
11302	LAGEDI - KOSTIVERE	6,177	9,577	3400	422	2007	HARJU MK	PRMA
11303	JÜRI - ARUKÜLA	0,000	0,408	408	12168	2007	HARJU MK	PRMA
11303	JÜRI - ARUKÜLA	0,408	2,002	1594	8251	2007	HARJU MK	PRMA
11303	JÜRI - ARUKÜLA	2,002	8,346	6344	5283	2007	HARJU MK	PRMA
11304	ARUKÜLA - KOSTIVERE	0,000	9,170	9170	333	2006	HARJU MK	PRMA
11306	KALESI - TÕHELGI	0,000	1,827	1827	690	2006	HARJU MK	PRMA
11307	KOSTIVERE TEE	0,000	1,320	1320	119	2006	HARJU MK	PRMA
11310	ARUVALLA - JÄGALA	0,000	11,666	11666	223	2004	HARJU MK	PRMA
11310	ARUVALLA - JÄGALA	11,666	16,420	4754	673	2004	HARJU MK	PRMA
11310	ARUVALLA - JÄGALA	16,420	26,823	10403	996	2004	HARJU MK	PRMA
11310	ARUVALLA - JÄGALA	26,823	28,339	1516	628	2004	HARJU MK	PRMA
11311	PERILA TEE	0,000	2,215	2215	39	2006	HARJU MK	PRMA
11312	RAASIKU KAUBAJAAMA TEE	0,000	0,284	284	50	1998	HARJU MK	PRMA
11313	RAASIKU - KEHRA	0,000	10,795	10795	184	2006	HARJU MK	PRMA
11314	RAASIKU HAIGLA TEE	0,000	0,514	514	127	2003	HARJU MK	PRMA
11315	RAASIKU - ANIJA	0,000	5,900	5900	656	2006	HARJU MK	PRMA
11316	RAASIKU JAAMA TEE	0,000	1,636	1636	571	2006	HARJU MK	PRMA
11317	RAASIKU ELEKTRI TEE	0,000	1,690	1690	494	2003	HARJU MK	PRMA
11318	RAASIKU MEISTRIPUNKTI TEE	0,000	0,050	50	470	1999	HARJU MK	PRMA
11318	RAASIKU MEISTRIPUNKTI TEE	0,050	0,100	50	123	2002	HARJU MK	PRMA
11318	RAASIKU MEISTRIPUNKTI TEE	0,100	0,376	276	91	2003	HARJU MK	PRMA
11330	JÄRVEKÜLA - JÜRI	0,592	2,000	1408	3439	2006	HARJU MK	PRMA
11330	JÄRVEKÜLA - JÜRI	2,000	5,668	3668	2253	2006	HARJU MK	PRMA
11330	JÄRVEKÜLA - JÜRI	5,668	6,872	1204	2259	2006	HARJU MK	PRMA
11330	JÄRVEKÜLA - JÜRI	6,872	9,572	2700	1430	2006	HARJU MK	PRMA
11332	JÜRI BENSINIJAAMA TEE	0,000	0,930	930	572	2005	HARJU MK	PRMA
11333	VESKI TEE	0,000	0,839	839	416	2006	HARJU MK	PRMA
11334	RAEKÜLA TEE	0,000	3,142	3142	1725	2006	HARJU MK	PRMA
11340	TALLINN - SAKU - LAAGRI	2,800	8,440	5640	9210	2007	HARJU MK	PRMA
11340	TALLINN - SAKU - LAAGRI	8,440	11,446	3006	8023	2007	HARJU MK	PRMA
11340	TALLINN - SAKU - LAAGRI	11,446	14,458	3012	5678	2007	HARJU MK	PRMA
11340	TALLINN - SAKU - LAAGRI	14,458	18,458	4000	11764	2007	HARJU MK	PRMA
11342	SAKU - TÖDVA	0,000	0,880	880	6926	2007	HARJU MK	PRMA
11342	SAKU - TÖDVA	0,880	3,325	2445	6677	2007	HARJU MK	PRMA
11342	SAKU - TÖDVA	3,325	7,366	4041	1853	2007	HARJU MK	PRMA
11343	KANAMA TEE	0,000	2,415	2415	120	2004	HARJU MK	PRMA
11344	KANAMA - ÜKSURME	0,000	4,376	4376	177	2004	HARJU MK	PRMA
11345	RAHULA - SAKU	0,000	5,689	5689	311	2007	HARJU MK	PRMA
11345	RAHULA - SAKU	5,689	7,702	2013	2229	2007	HARJU MK	PRMA
11360	RIISIPERE - KERNU	0,000	0,659	659	160	2007	HARJU MK	PRMA
11360	RIISIPERE - KERNU	0,659	3,627	2968	159	2007	HARJU MK	PRMA
11360	RIISIPERE - KERNU	3,627	9,077	5450	167	2007	HARJU MK	PRMA
11360	RIISIPERE - KERNU	9,077	12,010	2933	627	2007	HARJU MK	PRMA
11361	KERNU TEE	0,000	0,500	500	78	2006	HARJU MK	PRMA
11362	NISSI TEE	0,000	0,970	970	52	2004	HARJU MK	PRMA
11370	KEILA - ÄÄSMÄE	1,100	9,155	8055	2666	2006	HARJU MK	PRMA
11371	KEILA - OHTU	1,700	5,163	3463	217	2004	HARJU MK	PRMA
11380	RIISIPERE - VASALEMMA	0,000	8,297	8297	184	2007	HARJU MK	PRMA
11380	RIISIPERE - VASALEMMA	8,297	9,367	1070	228	2007	HARJU MK	PRMA
11380	RIISIPERE - VASALEMMA	9,367	10,475	1108	588	2007	HARJU MK	PRMA
11380	RIISIPERE - VASALEMMA	10,475	14,095	3620	789	2007	HARJU MK	PRMA
11381	MUNALASKME - LAITSE	0,000	8,373	8373	365	2006	HARJU MK	PRMA
11382	LAITSE AIANDUSÜHISTUTE TEE	0,000	2,425	2425	421	2007	HARJU MK	PRMA
11382	LAITSE AIANDUSÜHISTUTE TEE	2,425	4,632	2207	41	2007	HARJU MK	PRMA
11383	JAANIKA JAAMA TEE	0,000	1,688	1688	48	2006	HARJU MK	PRMA
11384	KIBUNA JAAMA TEE	0,000	2,670	2670	130	2004	HARJU MK	PRMA
11385	LAITSE - KIBUNA	0,000	2,476	2476	72	2004	HARJU MK	PRMA
11389	VITI METSAVAHI TEE	0,000	1,722	1722	897	2007	HARJU MK	PRMA
11390	TALLINN - RANNAMÕISA - KLOOGARANNA	2,612	3,369	757	14341	2005	HARJU MK	PRMA
11390	TALLINN - RANNAMÕISA - KLOOGARANNA	3,369	6,375	3006	15934	2005	HARJU MK	PRMA
11390	TALLINN - RANNAMÕISA - KLOOGARANNA	6,375	8,280	1905	8890	2005	HARJU MK	PRMA
11390	TALLINN - RANNAMÕISA - KLOOGARANNA	8,280	9,304	1024	9066	2005	HARJU MK	PRMA
11390	TALLINN - RANNAMÕISA - KLOOGARANNA	9,304	13,008	3704	8250	2005	HARJU MK	PRMA
11390	TALLINN - RANNAMÕISA - KLOOGARANNA	13,008	14,194	1186	6174	2005	HARJU MK	PRMA
11390	TALLINN - RANNAMÕISA - KLOOGARANNA	14,194	15,189	995	5182	2005	HARJU MK	PRMA

## LISA 4. Liiklussagedus kõrvalmaanteedel Teeregistri seisuga 01.01.2008

Mnt nr	Maantee nimetus	Alg km	Löpp km	Pikkus, m	AKÖL, autot/ööp	Loenduse aasta	Maakond	Teedevalitsus
11390	TALLINN - RANNAMÕISA - KLOOGARANNA	15,189	16,974	1785	4182	2005	HARJU MK	PRMA
11390	TALLINN - RANNAMÕISA - KLOOGARANNA	16,974	18,508	1534	3932	2005	HARJU MK	PRMA
11390	TALLINN - RANNAMÕISA - KLOOGARANNA	18,508	26,207	7699	2159	2005	HARJU MK	PRMA
11390	TALLINN - RANNAMÕISA - KLOOGARANNA	26,207	32,180	5973	1564	2005	HARJU MK	PRMA
11390	TALLINN - RANNAMÕISA - KLOOGARANNA	32,180	36,828	4648	1276	2005	HARJU MK	PRMA
11392	SUURUPI TEE	0,000	4,705	4705	1397	2005	HARJU MK	PRMA
11394	KEILA-JOA SISETEED	0,000	0,784	784	66	2004	HARJU MK	PRMA
11395	LAULASMAA - LOHUSALU	0,000	3,756	3756	1565	2004	HARJU MK	PRMA
11396	LOHUSALU PUHKEKODU TEE	0,000	0,189	189	89	2001	HARJU MK	PRMA
11397	KLOOGA AIANDUSÜHISTU TEE	0,000	1,000	1000	1278	2006	HARJU MK	PRMA
11397	KLOOGA AIANDUSÜHISTU TEE	1,000	1,790	790	676	2006	HARJU MK	PRMA
11398	KLOOGARANNA MERE TEE	0,000	1,090	1090	208	2004	HARJU MK	PRMA
11399	KLOOGA SUVILATE TEE	0,000	1,083	1083	319	2004	HARJU MK	PRMA
11401	LAAGRI - HARKU	0,000	4,500	4500	2038	2000	HARJU MK	PRMA
11401	LAAGRI - HARKU	4,500	6,279	1779	3246	2003	HARJU MK	PRMA
11402	ÄÄSMÄE TEE	0,000	1,032	1032	1170	2007	HARJU MK	PRMA
11403	ÄÄSMÄE MÕISA TEE	0,000	1,536	1536	719	2007	HARJU MK	PRMA
11404	ÄÄSMÄE TRAKTORI TEE	0,000	0,843	843	78	2003	HARJU MK	PRMA
11406	ÄÄSMÄE - KERNU	0,000	5,138	5138	377	2007	HARJU MK	PRMA
11406	ÄÄSMÄE - KERNU	5,138	10,077	4939	409	2007	HARJU MK	PRMA
11407	KERNU INVAKODU TEE	0,000	0,830	830	128	2003	HARJU MK	PRMA
11410	KIIA - VÄÄNA-VITI	0,000	5,991	5991	1756	2005	HARJU MK	PRMA
11410	KIIA - VÄÄNA-VITI	5,991	10,146	4155	755	2005	HARJU MK	PRMA
11410	KIIA - VÄÄNA-VITI	10,146	13,579	3433	499	2005	HARJU MK	PRMA
11411	VÄÄNA - KEILA-JOA	0,000	6,444	6444	1488	2005	HARJU MK	PRMA
11412	LIIKVA - RANNAMÕISA	0,000	4,000	4000	544	2004	HARJU MK	PRMA
11412	LIIKVA - RANNAMÕISA	4,000	5,156	1156	956	2004	HARJU MK	PRMA
11413	RANNA TEE	0,000	1,049	1049	2992	2006	HARJU MK	PRMA
11474	JÕESUU SILLA TEE	0,000	0,258	258			HARJU MK	PRMA
12101	HELTERMAA - SARVE - ARUKÜLA	0,000	9,200	9200	112	2005	HIIU MK	SAARTE TV
12102	HILLESTE - HELLAMAA	0,000	11,140	11140	61	2000	HIIU MK	SAARTE TV
12103	SUUREMÕISA TEE	0,000	0,375	375	347	2000	HIIU MK	SAARTE TV
12103	SUUREMÕISA TEE	0,375	1,395	1020	286	2004	HIIU MK	SAARTE TV
12104	TEMPA - SUURESADAMA	0,000	6,580	6580	149	2006	HIIU MK	SAARTE TV
12105	TAMMELA - HELLAMAA	0,000	9,250	9250	100	1911	HIIU MK	SAARTE TV
12105	TAMMELA - HELLAMAA	9,250	9,350	100	61	2000	HIIU MK	SAARTE TV
12105	TAMMELA - HELLAMAA	9,350	9,650	300	150	2000	HIIU MK	SAARTE TV
12106	PARTSI - KURI	0,000	3,040	3040	424	2006	HIIU MK	SAARTE TV
12107	PARTSI KARJÄÄRI TEE	0,000	1,395	1395	187	2006	HIIU MK	SAARTE TV
12108	PALADE - KÖLUNÕMME	0,000	5,400	5400	242	2000	HIIU MK	SAARTE TV
12109	PALADE - TUBALA	0,000	5,030	5030	210	2000	HIIU MK	SAARTE TV
12110	LENNUJAAMA TEE	0,000	2,290	2290	304	2006	HIIU MK	SAARTE TV
12111	REHEMÄE TEE	0,000	2,355	2355	335	2000	HIIU MK	SAARTE TV
12112	KIDASTE KÜLA TEE	0,000	2,645	2645	50	1911	HIIU MK	SAARTE TV
12113	TAHKUNA MAJAKA TEE	0,000	10,640	10640	126	2006	HIIU MK	SAARTE TV
12114	POSTI - MALVASTE	0,000	3,700	3700	26	2006	HIIU MK	SAARTE TV
12115	KÕRGESSAARE - HÜTI - PUSKI	0,000	4,500	4500	200	1911	HIIU MK	SAARTE TV
12115	KÕRGESSAARE - HÜTI - PUSKI	4,500	16,485	11985	150	1911	HIIU MK	SAARTE TV
12116	KÕRGESSAARE SADAMA TEE	0,000	2,115	2115	594	2000	HIIU MK	SAARTE TV
12117	JÕERANNA - KÕRGESSAARE	0,000	2,155	2155	200	1911	HIIU MK	SAARTE TV
12118	NÕMBA - SILDE	0,000	3,700	3700	50	1911	HIIU MK	SAARTE TV
12118	NÕMBA - SILDE	3,700	10,630	6930	25	1911	HIIU MK	SAARTE TV
12119	NÕMBA - VILIVALLA	0,000	2,920	2920	50	1911	HIIU MK	SAARTE TV
12120	RISTIVÄLJA - KOLGA - KÄINA	0,000	6,990	6990	100	1911	HIIU MK	SAARTE TV
12121	ALLIKA - VAEMLA	0,000	4,260	4260	50	1911	HIIU MK	SAARTE TV
12122	SUUREMÕISA - SALINÕMME	0,000	5,060	5060	50	1911	HIIU MK	SAARTE TV
12123	VAEMLA - KASSARI - LUGUSE	0,000	13,400	13400	478	2005	HIIU MK	SAARTE TV
12124	SÄÄRE TIRBI TEE	0,000	2,540	2540	50	1911	HIIU MK	SAARTE TV
12125	NASVA KÜLA TEE	0,000	1,330	1330	50	1911	HIIU MK	SAARTE TV
12126	KÄINA - ÜHTRI - AADMA - KURISTE	0,000	0,500	500	172	2000	HIIU MK	SAARTE TV
12126	KÄINA - ÜHTRI - AADMA - KURISTE	0,500	14,705	14205	283	2000	HIIU MK	SAARTE TV
12127	ÜHTRI - LELU	0,000	1,920	1920	50	1911	HIIU MK	SAARTE TV
12128	LUGUSE - AADMA	0,000	4,155	4155	139	2000	HIIU MK	SAARTE TV
12129	VALGU - LELU - LEEMETI	0,000	20,180	20180	117	2000	HIIU MK	SAARTE TV
12130	NURSTE - KURISTE	0,000	8,505	8505	50	1911	HIIU MK	SAARTE TV

## LISA 4. Liiklussagedus kõrvalmaanteedel Teeregistri seisuga 01.01.2008

Mnt nr	Maantee nimetus	Alg km	Löpp km	Pikkus, m	AKÖL, autot/ööp	Loenduse aasta	Maakond	Teedevalitsus
12131	HARJU - LEISU	0,000	8,685	8685	54	2000	HIIU MK	SAARTE TV
12132	EMMASTE - TOHVRI	0,000	3,200	3200	535	2000	HIIU MK	SAARTE TV
12132	EMMASTE - TOHVRI	3,200	3,700	500	111	1999	HIIU MK	SAARTE TV
12132	EMMASTE - TOHVRI	3,700	7,964	4264	246	2005	HIIU MK	SAARTE TV
12133	METSALAUKA - VIIRI	0,000	2,050	2050	198	1911	HIIU MK	SAARTE TV
12133	METSALAUKA - VIIRI	2,050	2,060	10	158	1999	HIIU MK	SAARTE TV
12134	HALDI SADAMA TEE	0,000	2,000	2000	28	1999	HIIU MK	SAARTE TV
12135	KÄINA - HÜTI	0,000	0,300	300	1486	1911	HIIU MK	SAARTE TV
12135	KÄINA - HÜTI	0,300	0,600	300	1189	2000	HIIU MK	SAARTE TV
12135	KÄINA - HÜTI	0,600	20,495	19895	690	2000	HIIU MK	SAARTE TV
12136	PUSKI - KÖPU - RISTNA	0,000	4,000	4000	253	2000	HIIU MK	SAARTE TV
12136	PUSKI - KÖPU - RISTNA	4,000	4,100	100	582	2004	HIIU MK	SAARTE TV
12136	PUSKI - KÖPU - RISTNA	4,100	20,820	16720	582	2004	HIIU MK	SAARTE TV
12137	LUIDJA - PÄRNAKU	0,000	4,560	4560	338	2000	HIIU MK	SAARTE TV
12138	MÄRJAKAASIKU - KIDUSPE - KÖPU	0,000	1,640	1640	49	2007	HIIU MK	SAARTE TV
12138	MÄRJAKAASIKU - KIDUSPE - KÖPU	1,640	8,800	7160	50	1999	HIIU MK	SAARTE TV
12139	KÖPU MAJAKA TEE	0,000	1,640	1640	50	1999	HIIU MK	SAARTE TV
12140	RISTNA MAJAKA TEE	0,000	2,145	2145	75	1999	HIIU MK	SAARTE TV
12141	KALANA SADAMA TEE	0,000	1,130	1130	50	1998	HIIU MK	SAARTE TV
12142	RISTNA - HIRMUSTE	0,000	4,285	4285	25	1999	HIIU MK	SAARTE TV
12143	MÕISA - LEPIKU	0,000	2,790	2790	50	1999	HIIU MK	SAARTE TV
12144	VIITERNA - MÕISA	0,000	1,665	1665	25	1998	HIIU MK	SAARTE TV
12145	KANALA - LUNDI - MÕISA	0,000	2,150	2150	25	1998	HIIU MK	SAARTE TV
12146	VANA JAUSA TEE	0,000	0,920	920	25	1998	HIIU MK	SAARTE TV
12147	JAUSA II - JAUSA III	0,000	3,325	3325	25	1998	HIIU MK	SAARTE TV
12148	TILGA - OLLIMA	0,000	2,480	2480	25	1999	HIIU MK	SAARTE TV
12149	KASSARI SURNUAIA TEE	0,000	1,390	1390	223	2005	HIIU MK	SAARTE TV
12150	ESIKÜLA - KASSARI	0,000	2,465	2465	50	1998	HIIU MK	SAARTE TV
12151	MOOSTRE TEE	0,000	0,815	815	50	1998	HIIU MK	SAARTE TV
12152	MOOSTRE - MOKA	0,000	1,245	1245	50	1999	HIIU MK	SAARTE TV
12153	RISTIVÄLJA - MOKA	0,000	0,870	870	25	1999	HIIU MK	SAARTE TV
12154	NÕMME TEE	0,000	1,185	1185	75	1999	HIIU MK	SAARTE TV
12155	NIIDIKÜLA TEE	0,000	1,375	1375	25	1999	HIIU MK	SAARTE TV
12156	KAASIKU TEE	0,000	3,225	3225	25	1998	HIIU MK	SAARTE TV
12157	LUGUSE - KAKUMAA	0,000	1,510	1510	39	2000	HIIU MK	SAARTE TV
12158	UTUKÜLA TEE	0,000	1,110	1110	25	1998	HIIU MK	SAARTE TV
12159	MALVASTE - KOIDMA - KIDASTE	0,000	2,430	2430	25	1999	HIIU MK	SAARTE TV
12160	SUURERANNA TEE	0,000	3,225	3225	47	2006	HIIU MK	SAARTE TV
12161	OJAKÜLA TEE	0,000	3,000	3000	16	2007	HIIU MK	SAARTE TV
12162	POAMA TEE	0,000	3,200	3200	25	1999	HIIU MK	SAARTE TV
12163	REIGI KÜLA TEE	0,000	1,830	1830	25	1998	HIIU MK	SAARTE TV
12164	PADU - ALATO TEE	0,000	0,605	605	182	2004	HIIU MK	SAARTE TV
12165	KÄRDLA - HAUSMA - LENNUJAAM	0,000	4,080	4080	247	2005	HIIU MK	SAARTE TV
12166	SAKLA - LOJA - VILIVALLA	0,000	5,965	5965	50	1998	HIIU MK	SAARTE TV
12167	PÜHALEPA - KEREMA	0,000	3,790	3790	50	1911	HIIU MK	SAARTE TV
13101	JÕHVI - EREDA	0,000	2,500	2500	3605	2006	IDA-VIRU MK	VIRU TV
13101	JÕHVI - EREDA	2,500	3,500	1000	1849	2006	IDA-VIRU MK	VIRU TV
13101	JÕHVI - EREDA	3,500	9,201	5701	903	2006	IDA-VIRU MK	VIRU TV
13102	AHTME - RAUSVERE	4,615	7,250	2635	1010	2006	IDA-VIRU MK	VIRU TV
13103	LÜGANUSE - OANDU - TUDU	0,000	5,860	5860	770	2006	IDA-VIRU MK	VIRU TV
13103	LÜGANUSE - OANDU - TUDU	5,860	12,188	6328	540	1997	IDA-VIRU MK	VIRU TV
13103	LÜGANUSE - OANDU - TUDU	12,188	20,058	7870	154	2006	IDA-VIRU MK	VIRU TV
13103	LÜGANUSE - OANDU - TUDU	20,058	26,501	6443	154	2006	LÄÄNE-VIRU MK	VIRU TV
13104	RANNU - ASERI	0,000	2,407	2407	952	2006	IDA-VIRU MK	VIRU TV
13105	KÕRVE - TOILA	0,000	5,398	5398	2756	2006	IDA-VIRU MK	VIRU TV
13106	SILLAMÄE - VIIVIKONNA	0,000	5,000	5000	1360	2006	IDA-VIRU MK	VIRU TV
13106	SILLAMÄE - VIIVIKONNA	5,000	8,859	3859	337	2006	IDA-VIRU MK	VIRU TV
13107	MÜDIKÜLA - SIRGALA	0,000	5,305	5305	448	2006	IDA-VIRU MK	VIRU TV
13109	NARVA - MUSTAJÕE	6,623	11,088	4465	860	2006	IDA-VIRU MK	VIRU TV
13109	NARVA - MUSTAJÕE	11,088	17,447	6359	730	1998	IDA-VIRU MK	VIRU TV
13109	NARVA - MUSTAJÕE	17,447	23,334	5887	860	2002	IDA-VIRU MK	VIRU TV
13110	VÄIKE-PUNGERJA - "ESTONIA" KAEVANDUS	0,000	2,702	2702	629	2006	IDA-VIRU MK	VIRU TV
13111	KAUKSI - VASKNARVA	0,000	17,000	17000	240	1998	IDA-VIRU MK	VIRU TV
13111	KAUKSI - VASKNARVA	17,000	29,631	12631	190	2000	IDA-VIRU MK	VIRU TV
13112	IISAKU - ALAJÕE	0,000	10,649	10649	560	2006	IDA-VIRU MK	VIRU TV

## LISA 4. Liiklussagedus kõrvalmaanteedel Teeregistri seisuga 01.01.2008

Mnt nr	Maantee nimetus	Alg km	Löpp km	Pikkus, m	AKÖL, autot/ööp	Loenduse aasta	Maakond	Teedevalitsus
13113	KOOGU - KALVI	0,000	4,494	4494	100	2003	IDA-VIRU MK	VIRU TV
13114	KALMA - MUSTVEE	0,000	1,000	1000	370	2004	IDA-VIRU MK	VIRU TV
13114	KALMA - MUSTVEE	1,000	2,620	1620	400	1997	IDA-VIRU MK	VIRU TV
13114	KALMA - MUSTVEE	2,620	4,820	2200	690	1996	JOGEVA MK	VIRU TV
13114	KALMA - MUSTVEE	4,820	5,345	525	1322	2007	JOGEVA MK	TARTU TV
13114	KALMA - MUSTVEE	5,345	6,320	975	1375	2007	JOGEVA MK	TARTU TV
13114	KALMA - MUSTVEE	6,320	7,372	1052	742	2007	JOGEVA MK	TARTU TV
13115	KOHTLA - KOHTLA-NÕMME	0,000	3,346	3346	1057	2006	IDA-VIRU MK	VIRU TV
13116	VANAKÜLA - KOHTLA JAAM	0,000	2,000	2000	1114	2006	IDA-VIRU MK	VIRU TV
13118	PURTSE - LÜGANUSE	0,000	3,600	3600	524	2006	IDA-VIRU MK	VIRU TV
13118	PURTSE - LÜGANUSE	3,600	5,080	1480	619	2006	IDA-VIRU MK	VIRU TV
13119	PURTSE - HIIE	0,000	3,216	3216	193	2006	IDA-VIRU MK	VIRU TV
13121	VOOREPERA - SAKA	0,000	6,769	6769	40	2003	IDA-VIRU MK	VIRU TV
13123	AA-HOOLDEKODU	0,000	0,785	785	100	2003	IDA-VIRU MK	VIRU TV
13124	KIVIÕLI - MAIDLA	0,000	3,575	3575	1094	2006	IDA-VIRU MK	VIRU TV
13125	MAIDLA - HIRMUSE	0,000	6,835	6835	67	2006	IDA-VIRU MK	VIRU TV
13126	KOHTLA-JÄRVE - MÄETAGUSE	2,237	4,031	1794	2524	2006	IDA-VIRU MK	VIRU TV
13126	KOHTLA-JÄRVE - MÄETAGUSE	4,031	4,829	798	1931	2006	IDA-VIRU MK	VIRU TV
13126	KOHTLA-JÄRVE - MÄETAGUSE	4,829	8,618	3789	1385	2006	IDA-VIRU MK	VIRU TV
13126	KOHTLA-JÄRVE - MÄETAGUSE	8,618	23,034	14416	708	2006	IDA-VIRU MK	VIRU TV
13126	KOHTLA-JÄRVE - MÄETAGUSE	23,034	23,997	963	867	2006	IDA-VIRU MK	VIRU TV
13127	SONDA - OANDU	0,000	1,200	1200	394	2006	IDA-VIRU MK	VIRU TV
13127	SONDA - OANDU	1,200	13,000	11800	70	2006	IDA-VIRU MK	VIRU TV
13127	SONDA - OANDU	13,000	15,602	2602	59	2006	IDA-VIRU MK	VIRU TV
13128	OANDU - RÄÄSA	0,000	5,540	5540	58	2006	IDA-VIRU MK	VIRU TV
13129	SAVALA - ARVILA	0,000	1,900	1900	507	2006	IDA-VIRU MK	VIRU TV
13129	SAVALA - ARVILA	1,900	24,238	22338	68	2006	IDA-VIRU MK	VIRU TV
13130	SAVALA - UNIKÜLA	0,000	2,685	2685	50	2002	IDA-VIRU MK	VIRU TV
13131	SONDA TEE	0,000	0,851	851	159	2006	IDA-VIRU MK	VIRU TV
13132	KÕRKKÜLA - ERRA	0,000	10,500	10500	110	2004	IDA-VIRU MK	VIRU TV
13132	KÕRKKÜLA - ERRA	10,500	10,519	19	120	2000	IDA-VIRU MK	VIRU TV
13133	SAKA - ONTIKA - TOILA	0,000	11,600	11600	301	2006	IDA-VIRU MK	VIRU TV
13133	SAKA - ONTIKA - TOILA	11,600	19,978	8378	482	2006	IDA-VIRU MK	VIRU TV
13134	KUKRUSE - TAMMIKU	0,000	8,081	8081	1700	2006	IDA-VIRU MK	VIRU TV
13135	PAGARI - ILLUKA	0,000	9,300	9300	80	2003	IDA-VIRU MK	VIRU TV
13135	PAGARI - ILLUKA	9,300	9,572	272	180	2000	IDA-VIRU MK	VIRU TV
13136	JÕHVI - UIKALA	0,000	4,400	4400	515	2006	IDA-VIRU MK	VIRU TV
13136	JÕHVI - UIKALA	4,400	7,950	3550	113	2006	IDA-VIRU MK	VIRU TV
13137	JÄRVE - ONTIKA	0,000	2,222	2222	527	2006	IDA-VIRU MK	VIRU TV
13138	LAGEDI - ORU	0,000	1,640	1640	975	2006	IDA-VIRU MK	VIRU TV
13139	LAGEDI - PÜHAJÕE	0,000	2,480	2480	200	2002	IDA-VIRU MK	VIRU TV
13140	TOILA KOOLI TEE	0,000	1,152	1152	370	2005	IDA-VIRU MK	VIRU TV
13141	SILLAMÄE - VAIVARA	0,000	2,675	2675	110	2002	IDA-VIRU MK	VIRU TV
13142	MOTOTREKI TEE	0,000	1,850	1850	50	2002	IDA-VIRU MK	VIRU TV
13143	VAIVARA JAAMA TEE	0,000	0,463	463	200	2001	IDA-VIRU MK	VIRU TV
13144	SILLAMÄE - SINIMÄE	0,000	5,765	5765	350	2005	IDA-VIRU MK	VIRU TV
13145	HIEMETSA - AUVERE	0,000	6,498	6498	410	2006	IDA-VIRU MK	VIRU TV
13146	VODAVA - MERIKÜLA	0,000	4,312	4312	30	2001	IDA-VIRU MK	VIRU TV
13147	PEETERRISTI - KUDRUKÜLA	0,000	5,116	5116	620	2004	IDA-VIRU MK	VIRU TV
13148	NARVA - ARUMÄE	0,000	4,800	4800	383	2006	IDA-VIRU MK	VIRU TV
13148	NARVA - ARUMÄE	4,800	8,316	3516	48	2006	IDA-VIRU MK	VIRU TV
13149	LAPIOTSA - SOLDINA	0,000	3,475	3475	260	2005	IDA-VIRU MK	VIRU TV
13150	JÕUGA - RAUDI	0,000	2,000	2000	238	2006	IDA-VIRU MK	VIRU TV
13150	JÕUGA - RAUDI	2,000	12,853	10853	192	2006	IDA-VIRU MK	VIRU TV
13151	MÄETAGUSE - IISAKU	0,000	9,527	9527	70	2001	IDA-VIRU MK	VIRU TV
13151	MÄETAGUSE - IISAKU	9,527	19,744	10217	15	2001	IDA-VIRU MK	VIRU TV
13152	SÄLLIKU - KURU	0,000	6,637	6637	186	2006	IDA-VIRU MK	VIRU TV
13153	KAUKSI - KURU	0,000	3,885	3885	128	2006	IDA-VIRU MK	VIRU TV
13154	IISAKU - VARESMETSA	0,000	7,079	7079	110	2002	IDA-VIRU MK	VIRU TV
13155	TÄRIVERE - IISAKU	0,000	3,376	3376	362	2006	IDA-VIRU MK	VIRU TV
13156	IISAKU HAIGLA TEE	0,000	0,540	540	274	2006	IDA-VIRU MK	VIRU TV
13157	KUREMÄE - SOOMPEA	0,000	2,354	2354	466	2006	IDA-VIRU MK	VIRU TV
13158	AGUSALU - PERMISKÜLA	0,000	5,430	5430	90	2001	IDA-VIRU MK	VIRU TV
13159	KARJAMAA - REMNIKU	0,000	2,644	2644	180	2002	IDA-VIRU MK	VIRU TV
13161	LOHUSUU - MAETSMA	0,000	12,393	12393	210	2000	IDA-VIRU MK	VIRU TV

## LISA 4. Liiklussagedus kõrvalmaanteedel Teeregistri seisuga 01.01.2008

Mnt nr	Maantee nimetus	Alg km	Löpp km	Pikkus, m	AKÖL, autot/ööp	Loenduse aasta	Maakond	Teedevalitsus
13162	KALMA - AVINURME	0,000	7,911	7911	130	2001	IDA-VIRU MK	VIRU TV
13162	KALMA - AVINURME	7,911	15,028	7117	90	2001	IDA-VIRU MK	VIRU TV
13163	VADI - JÕEMETSA	0,000	6,199	6199	60	2001	IDA-VIRU MK	VIRU TV
13164	AVINURME - PAADENURME	0,000	4,040	4040	400	2002	IDA-VIRU MK	VIRU TV
13165	OONURME - AADOMÄE	0,000	8,270	8270	30	2002	IDA-VIRU MK	VIRU TV
13166	KRUUSOJA - PERESSAARE	0,000	5,224	5224	30	2002	IDA-VIRU MK	VIRU TV
13167	ULVI - LAEKANNU	0,000	8,878	8878	150	2002	IDA-VIRU MK	VIRU TV
13168	ULVI - LILASTVERE - TORMA	0,000	3,920	3920	77	2006	IDA-VIRU MK	VIRU TV
13168	ULVI - LILASTVERE - TORMA	3,920	7,163	3243	93	2007	JOGEVA MK	TARTU TV
13168	ULVI - LILASTVERE - TORMA	7,163	14,514	7351	161	2007	JOGEVA MK	TARTU TV
13169	ALEKERE - LAEKANNU	0,000	3,846	3846	60	2002	IDA-VIRU MK	VIRU TV
13170	ULVI - PIILSI	0,000	8,888	8888	70	2002	IDA-VIRU MK	VIRU TV
13171	LÜGANUSE KALMISTU TEE	0,000	3,253	3253	60	2000	IDA-VIRU MK	VIRU TV
13172	KÕRVE TEE	0,000	1,085	1085	50	1911	IDA-VIRU MK	VIRU TV
13173	SAHARGU TEE	0,000	2,301	2301	110	2001	IDA-VIRU MK	VIRU TV
13174	AVINURME TEE	0,000	0,402	402	130	2003	IDA-VIRU MK	VIRU TV
13175	TUDULINNA MEDPUNKTI TEE	0,000	0,654	654	60	2002	IDA-VIRU MK	VIRU TV
13176	SONDA JAAMA TEE	0,000	1,505	1505	160	2002	IDA-VIRU MK	VIRU TV
13177	LÜGANUSE TEE	0,000	0,586	586	110	2006	IDA-VIRU MK	VIRU TV
13178	PÜSSI JAAMA TEE	0,000	1,931	1931	1350	2006	IDA-VIRU MK	VIRU TV
13179	PÜSSI TEE	0,000	0,536	536	570	2002	IDA-VIRU MK	VIRU TV
13180	VANAKÜLA - SININÕMME	0,000	1,738	1738	90	2003	IDA-VIRU MK	VIRU TV
13181	JÕETAGUSE - ARUKÜLA - MÄETAGUSE	0,000	8,892	8892	60	2001	IDA-VIRU MK	VIRU TV
13182	JAAMA - KUNINGAKÜLA	0,000	7,488	7488	50	2001	IDA-VIRU MK	VIRU TV
13182	JAAMA - KUNINGAKÜLA	7,488	14,463	6975	100	2001	IDA-VIRU MK	VIRU TV
13183	TUDULINNA - SAHARGU	0,000	3,514	3514	90	2003	IDA-VIRU MK	VIRU TV
13185	ULJASTE TEE	0,000	1,774	1774	79	2006	IDA-VIRU MK	VIRU TV
13185	ULJASTE TEE	1,774	2,979	1205	53	2000	LÄÄNE-VIRU MK	VIRU TV
13186	SIRGALA TEE	0,000	0,510	510	260	2001	IDA-VIRU MK	VIRU TV
13187	TOILA - ORU	0,000	0,775	775	867	2006	IDA-VIRU MK	VIRU TV
13187	TOILA - ORU	0,775	6,002	5227	495	2006	IDA-VIRU MK	VIRU TV
13188	NOORTE LAAGRI TEE	0,000	1,115	1115	80	2001	IDA-VIRU MK	VIRU TV
13189	SOLDINA JAAMA TEE	0,000	0,729	729	40	2002	IDA-VIRU MK	VIRU TV
13190	PURTSE - LIIMALA - KÕRKKÜLA	0,000	4,590	4590	60	2001	IDA-VIRU MK	VIRU TV
13191	SOODUMÄE - MOLDOVA - AA	0,000	6,369	6369	30	2002	IDA-VIRU MK	VIRU TV
13192	VARJA - MOLDOVA	0,000	2,324	2324	30	2003	IDA-VIRU MK	VIRU TV
13193	MOLDOVA KARJÄÄR	0,000	1,800	1800	50	2003	IDA-VIRU MK	VIRU TV
13194	AA - AA RAND	0,000	2,003	2003	70	2001	IDA-VIRU MK	VIRU TV
13195	JÄRVEKÜLA - VALASTE	0,000	5,094	5094	180	2002	IDA-VIRU MK	VIRU TV
13196	MARTSA - ALLKÜLA	0,000	2,427	2427	100	2002	IDA-VIRU MK	VIRU TV
13197	TOILA - VOKA	0,000	3,680	3680	30	2002	IDA-VIRU MK	VIRU TV
13198	VOKA - SILLAMÄE	0,000	7,666	7666	90	2001	IDA-VIRU MK	VIRU TV
13199	KONJU - VOKA	0,000	1,693	1693	65	2005	IDA-VIRU MK	VIRU TV
13201	SONDA - SATSU	0,000	3,655	3655	20	2002	IDA-VIRU MK	VIRU TV
13202	ARUVÄLJA - SOONURME	0,000	2,510	2510	100	2003	IDA-VIRU MK	VIRU TV
13203	ARU - REBU	0,000	2,181	2181	70	2004	IDA-VIRU MK	VIRU TV
13204	PAGARI - TARAKUSE - ILLUKA	0,000	7,644	7644	40	2001	IDA-VIRU MK	VIRU TV
13205	EREDA - VÕRNU - SALA	0,000	3,825	3825	70	2002	IDA-VIRU MK	VIRU TV
13206	APANDIKU - VÕRNU - KIIKLA	0,000	5,107	5107	210	2000	IDA-VIRU MK	VIRU TV
13207	JÕUGA - KOLDAMÄE	0,000	3,627	3627	10	2003	IDA-VIRU MK	VIRU TV
13208	KUREMÄE - KAIDMA	0,000	2,823	2823	80	2002	IDA-VIRU MK	VIRU TV
13209	MÄETAGUSE TEE	0,000	3,816	3816	452	2006	IDA-VIRU MK	VIRU TV
13210	PUHKOVA TEE	0,000	0,697	697	415	2006	IDA-VIRU MK	VIRU TV
13211	PEETERRISTI TEE	0,000	1,002	1002	600	2002	IDA-VIRU MK	VIRU TV
13212	KUDRUKÜLA - PUHKOVA	0,000	2,025	2025	480	2006	IDA-VIRU MK	VIRU TV
14101	SAARE - PALA - KODAVERE	0,000	8,068	8068	431	2007	JOGEVA MK	TARTU TV
14101	SAARE - PALA - KODAVERE	8,068	14,861	6793	204	2006	JOGEVA MK	TARTU TV
14101	SAARE - PALA - KODAVERE	14,861	16,072	1211	270	2007	JOGEVA MK	TARTU TV
14101	SAARE - PALA - KODAVERE	16,072	24,876	8804	244	2007	JOGEVA MK	TARTU TV
14102	LUMATI - KADRINA	0,000	1,786	1786	204	2007	JOGEVA MK	TARTU TV
14103	ESKU - PILISTVERE - ARUSSAARE	0,000	1,800	1800	434	2007	JOGEVA MK	TARTU TV
14103	ESKU - PILISTVERE - ARUSSAARE	1,800	7,009	5209	140	2004	JOGEVA MK	TARTU TV
14103	ESKU - PILISTVERE - ARUSSAARE	7,009	9,374	2365	50	2003	VILJANDI MK	PÄRNU TV
14103	ESKU - PILISTVERE - ARUSSAARE	9,374	13,868	4494	100	2003	VILJANDI MK	PÄRNU TV
14104	ASSIKVERE - PALA	0,000	2,835	2835	100	2003	JOGEVA MK	TARTU TV

## LISA 4. Liiklussagedus kõrvalmaanteedel Teeregistri seisuga 01.01.2008

Mnt nr	Maantee nimetus	Alg km	Löpp km	Pikkus, m	AKÖL, autot/ööp	Loenduse aasta	Maakond	Teedevalitsus
14104	ASSIKVERE - PALA	2,835	5,965	3130	225	2005	JOGEVA MK	TARTU TV
14105	HALLIKU - PALA	0,000	5,200	5200	120	2004	JOGEVA MK	TARTU TV
14105	HALLIKU - PALA	5,200	7,114	1914	90	2005	JOGEVA MK	TARTU TV
14106	RANNA - KÄÄPA	0,000	2,311	2311	152	2007	JOGEVA MK	TARTU TV
14106	RANNA - KÄÄPA	2,311	8,484	6173	63	2003	JOGEVA MK	TARTU TV
14106	RANNA - KÄÄPA	8,484	16,448	7964	110	2003	JOGEVA MK	TARTU TV
14107	VANASSAARE - RUSKAVERE	0,000	4,100	4100	80	2003	JOGEVA MK	TARTU TV
14107	VANASSAARE - RUSKAVERE	4,100	8,430	4330	60	2003	JOGEVA MK	TARTU TV
14107	VANASSAARE - RUSKAVERE	8,430	10,215	1785	70	2003	JOGEVA MK	TARTU TV
14108	SEPA - KOOGI - LAEVA	0,000	3,250	3250	46	2007	JOGEVA MK	TARTU TV
14108	SEPA - KOOGI - LAEVA	3,250	4,000	750	219	2007	JOGEVA MK	TARTU TV
14108	SEPA - KOOGI - LAEVA	4,000	8,588	4588	90	2003	JOGEVA MK	TARTU TV
14108	SEPA - KOOGI - LAEVA	8,588	9,800	1212	90	2003	TARTU MK	TARTU TV
14108	SEPA - KOOGI - LAEVA	9,800	15,532	5732	187	2007	TARTU MK	TARTU TV
14109	OTSA - KOSEVESKI	0,000	1,981	1981	80	2003	JOGEVA MK	TARTU TV
14110	MURRU - MUSTVEE	0,000	1,917	1917	108	2007	JOGEVA MK	TARTU TV
14110	MURRU - MUSTVEE	1,917	7,387	5470	271	2007	JOGEVA MK	TARTU TV
14111	RAJA TEE	0,000	0,687	687	242	2007	JOGEVA MK	TARTU TV
14112	SAARE - TORMA	0,000	3,407	3407	340	2007	JOGEVA MK	TARTU TV
14112	SAARE - TORMA	3,407	6,792	3385	203	2007	JOGEVA MK	TARTU TV
14112	SAARE - TORMA	6,792	14,149	7357	180	2004	JOGEVA MK	TARTU TV
14112	SAARE - TORMA	14,149	16,481	2332	260	2005	JOGEVA MK	TARTU TV
14112	SAARE - TORMA	16,481	17,897	1416	651	2007	JOGEVA MK	TARTU TV
14113	VANASSAARE TEE	0,000	1,100	1100	40	2005	JOGEVA MK	TARTU TV
14115	VOORE - LEVALA	0,000	1,000	1000	403	2007	JOGEVA MK	TARTU TV
14115	VOORE - LEVALA	1,000	3,456	2456	220	2004	JOGEVA MK	TARTU TV
14116	LINNUTAJA TEE	0,000	3,945	3945	30	2003	JOGEVA MK	TARTU TV
14117	TORMA - KIVIJÄRVE	0,000	3,680	3680	82	2007	JOGEVA MK	TARTU TV
14117	TORMA - KIVIJÄRVE	3,680	7,576	3896	143	2007	JOGEVA MK	TARTU TV
14117	TORMA - KIVIJÄRVE	7,576	13,587	6011	80	2004	JOGEVA MK	TARTU TV
14118	VAIATU - MÄLAJA	0,000	2,362	2362	174	2007	JOGEVA MK	TARTU TV
14119	VÕIDIVERE - TORMA	0,000	2,283	2283	430	2007	JOGEVA MK	TARTU TV
14120	NÄDUVERE - SADALA	0,000	5,260	5260	33	2007	JOGEVA MK	TARTU TV
14120	NÄDUVERE - SADALA	5,260	7,136	1876	334	2007	JOGEVA MK	TARTU TV
14121	KANTKÜLA - SADALA	0,000	4,497	4497	407	2007	JOGEVA MK	TARTU TV
14122	KANTKÜLA - RÄÄBISE	0,000	5,065	5065	124	2007	JOGEVA MK	TARTU TV
14123	KÄÄPA - LEVALA - PUTU	0,000	1,989	1989	190	2004	JOGEVA MK	TARTU TV
14123	KÄÄPA - LEVALA - PUTU	1,989	4,996	3007	103	2007	JOGEVA MK	TARTU TV
14123	KÄÄPA - LEVALA - PUTU	4,996	7,212	2216	30	2004	JOGEVA MK	TARTU TV
14124	KILBAVERE - LILASTVERE	0,000	2,361	2361	30	2004	JOGEVA MK	TARTU TV
14125	TÄHKVERE - OTI	0,000	6,379	6379	57	2007	JOGEVA MK	TARTU TV
14126	SADALA - TUIMÕISA - REASTVERE	0,000	7,074	7074	82	2007	JOGEVA MK	TARTU TV
14127	KODISMAA - LEEDI - REASTVERE	0,000	6,431	6431	89	2007	JOGEVA MK	TARTU TV
14128	LEEDI - SADALA	0,000	3,185	3185	67	2007	JOGEVA MK	TARTU TV
14129	RASSIKU - NÄDUVERE	0,000	3,790	3790	33	2007	JOGEVA MK	TARTU TV
14130	LIIKATKU - LULLIKATKU	0,000	1,304	1304	157	2007	JOGEVA MK	TARTU TV
14131	KIVIJÄRVE - VARBEVERE	0,000	7,517	7517	83	2007	JOGEVA MK	TARTU TV
14132	VARBEVERE - SÜVALEPA	0,000	4,732	4732	88	2007	JOGEVA MK	TARTU TV
14133	PALAMUSE - VEIA - OTSA	0,000	3,129	3129	498	2007	JOGEVA MK	TARTU TV
14133	PALAMUSE - VEIA - OTSA	3,129	6,253	3124	400	2007	JOGEVA MK	TARTU TV
14133	PALAMUSE - VEIA - OTSA	6,253	13,077	6824	312	2006	JOGEVA MK	TARTU TV
14133	PALAMUSE - VEIA - OTSA	13,077	18,255	5178	161	2007	JOGEVA MK	TARTU TV
14134	LAIUSEVÄLJA - TOOVERE	0,000	8,156	8156	120	2007	JOGEVA MK	TARTU TV
14134	LAIUSEVÄLJA - TOOVERE	8,156	12,064	3908	302	2007	JOGEVA MK	TARTU TV
14135	LAIUSE - KUREMAA	0,000	0,610	610	262	2007	JOGEVA MK	TARTU TV
14135	LAIUSE - KUREMAA	0,610	2,500	1890	301	2006	JOGEVA MK	TARTU TV
14135	LAIUSE - KUREMAA	2,500	7,691	5191	272	2007	JOGEVA MK	TARTU TV
14136	KUREMAA - SOOMEVERE	0,000	1,000	1000	757	2007	JOGEVA MK	TARTU TV
14136	KUREMAA - SOOMEVERE	1,000	3,575	2575	405	2006	JOGEVA MK	TARTU TV
14137	JÕGEVA - PALAMUSE - SAARE	0,000	6,756	6756	1050	2006	JOGEVA MK	TARTU TV
14137	JÕGEVA - PALAMUSE - SAARE	6,756	13,731	6975	722	2007	JOGEVA MK	TARTU TV
14137	JÕGEVA - PALAMUSE - SAARE	13,731	21,001	7270	532	2007	JOGEVA MK	TARTU TV
14137	JÕGEVA - PALAMUSE - SAARE	21,001	25,150	4149	317	2007	JOGEVA MK	TARTU TV
14137	JÕGEVA - PALAMUSE - SAARE	25,150	27,293	2143	210	2007	JOGEVA MK	TARTU TV
14138	KASSINURME - ÄNKKÜLA	0,000	5,397	5397	49	2007	JOGEVA MK	TARTU TV

## LISA 4. Liiklussagedus kõrvalmaanteedel Teeregistri seisuga 01.01.2008

Mnt nr	Maantee nimetus	Alg km	Löpp km	Pikkus, m	AKÖL, autot/ööp	Loenduse aasta	Maakond	Teedevalitsus
14139	JÕGEVA - MUTSO	0,795	2,464	1669	568	2007	JÕGEVA MK	TARTU TV
14140	JÕGEVA - JÕGEVA ALEVIK	0,791	1,815	1024	652	2006	JÕGEVA MK	TARTU TV
14142	JÕGEVA - TOOBA	0,344	0,979	635	180	2005	JÕGEVA MK	TARTU TV
14142	JÕGEVA - TOOBA	0,979	4,043	3064	47	2007	JÕGEVA MK	TARTU TV
14143	ÕUNA - MUTSO	0,000	2,682	2682	130	2005	JÕGEVA MK	TARTU TV
14143	ÕUNA - MUTSO	2,682	4,329	1647	180	2005	JÕGEVA MK	TARTU TV
14144	KAERA - LIIVOJA	0,000	2,380	2380	110	2005	JÕGEVA MK	TARTU TV
14144	KAERA - LIIVOJA	2,380	5,262	2882	70	2005	JÕGEVA MK	TARTU TV
14145	VAIMASTVERE - LAIUSE	0,000	4,250	4250	371	2006	JÕGEVA MK	TARTU TV
14145	VAIMASTVERE - LAIUSE	4,250	10,150	5900	80	2003	JÕGEVA MK	TARTU TV
14145	VAIMASTVERE - LAIUSE	10,150	13,212	3062	135	2007	JÕGEVA MK	TARTU TV
14145	VAIMASTVERE - LAIUSE	13,212	13,552	340	497	2007	JÕGEVA MK	TARTU TV
14146	VÄGEVA - PEDJA	0,000	10,484	10484	20	2005	JÕGEVA MK	TARTU TV
14146	VÄGEVA - PEDJA	10,484	12,590	2106	110	2005	JÕGEVA MK	TARTU TV
14147	LAULUVÄLJAKU TEE	0,000	2,198	2198	505	2007	JÕGEVA MK	TARTU TV
14148	SIIMUSTI - KAAVE	0,000	3,560	3560	1379	2007	JÕGEVA MK	TARTU TV
14148	SIIMUSTI - KAAVE	3,560	6,088	2528	368	2007	JÕGEVA MK	TARTU TV
14149	SIIMUSTI - HÄRJANURME	0,000	4,323	4323	410	2007	JÕGEVA MK	TARTU TV
14150	PAINKÜLA - PUURMANI	0,000	4,446	4446	712	2007	JÕGEVA MK	TARTU TV
14150	PAINKÜLA - PUURMANI	4,446	17,881	13435	780	2007	JÕGEVA MK	TARTU TV
14151	TAMMIKU - PÕÖRA	0,000	4,512	4512	80	2007	JÕGEVA MK	TARTU TV
14152	KURSI TEE	0,000	1,402	1402	108	2007	JÕGEVA MK	TARTU TV
14153	PÕDRA TEE	0,000	0,300	300	246	2007	JÕGEVA MK	TARTU TV
14154	TOOMA TEE	0,000	1,380	1380	110	2005	JÕGEVA MK	TARTU TV
14155	KÄRDE TEE	0,000	0,700	700	100	2005	JÕGEVA MK	TARTU TV
14156	VAIMASTVERE - ENDLA	0,000	3,559	3559	185	2005	JÕGEVA MK	TARTU TV
14157	PADUVERE - KÕOLA	0,000	3,705	3705	60	2005	JÕGEVA MK	TARTU TV
14158	KAUDE - SOOMEVERE	0,000	3,586	3586	50	2004	JÕGEVA MK	TARTU TV
14159	PALUPERE - KIVIJÄRVE	0,000	4,869	4869	38	2007	JÕGEVA MK	TARTU TV
14160	VAIATU - TÕIKVERE	0,000	2,659	2659	271	2007	JÕGEVA MK	TARTU TV
14162	AIDU - KALANA - PÕLTSAMAA	0,000	9,630	9630	378	2007	JÕGEVA MK	TARTU TV
14162	AIDU - KALANA - PÕLTSAMAA	9,630	12,980	3350	275	2006	JÕGEVA MK	TARTU TV
14162	AIDU - KALANA - PÕLTSAMAA	12,980	17,425	4445	465	2007	JÕGEVA MK	TARTU TV
14163	ADAVERE - RUTIKVERE	0,000	2,500	2500	110	2007	JÕGEVA MK	TARTU TV
14163	ADAVERE - RUTIKVERE	2,500	6,001	3501	90	2005	JÕGEVA MK	TARTU TV
14163	ADAVERE - RUTIKVERE	6,001	10,251	4250	28	2005	JÄRVA MK	PRMA
14164	LAHAVERE - JÕEKÜLA	0,000	12,355	12355	70	2004	JÕGEVA MK	TARTU TV
14165	TAPIKU - KÕRKÜLA	0,000	7,699	7699	50	2004	JÕGEVA MK	TARTU TV
14166	MÕHKÜLA - EISTVERE	0,000	5,216	5216	69	2007	JÕGEVA MK	TARTU TV
14166	MÕHKÜLA - EISTVERE	5,216	8,384	3168	40	2004	JÕGEVA MK	TARTU TV
14167	PISISAARE - KALANA	0,000	5,168	5168	366	2007	JÕGEVA MK	TARTU TV
14169	PAJUSI - LOOPRE	0,000	5,253	5253	85	2007	JÕGEVA MK	TARTU TV
14170	PÕLTSAMAA - PAJUSI - LUIGE	1,332	1,892	560	1161	2007	JÕGEVA MK	TARTU TV
14170	PÕLTSAMAA - PAJUSI - LUIGE	1,892	6,132	4240	1065	2007	JÕGEVA MK	TARTU TV
14170	PÕLTSAMAA - PAJUSI - LUIGE	6,132	8,982	2850	823	2007	JÕGEVA MK	TARTU TV
14170	PÕLTSAMAA - PAJUSI - LUIGE	8,982	15,348	6366	445	2007	JÕGEVA MK	TARTU TV
14171	SULUSTVERE - LUSTIVERE	0,000	2,726	2726	370	2007	JÕGEVA MK	TARTU TV
14172	PÕLTSAMAA - LUSTIVERE - PUDIVERE	0,000	5,033	5033	351	2007	JÕGEVA MK	TARTU TV
14172	PÕLTSAMAA - LUSTIVERE - PUDIVERE	5,033	6,200	1167	637	2007	JÕGEVA MK	TARTU TV
14172	PÕLTSAMAA - LUSTIVERE - PUDIVERE	6,200	9,566	3366	240	2004	JÕGEVA MK	TARTU TV
14173	KALIKÜLA - LUSTIVERE	0,000	2,578	2578	276	2007	JÕGEVA MK	TARTU TV
14174	ANNIKVERE - PÕLTSAMAA	0,000	3,733	3733	338	2007	JÕGEVA MK	TARTU TV
14175	PIKKNURME - PÕLTSAMAA	0,000	8,152	8152	64	2007	JÕGEVA MK	TARTU TV
14175	PIKKNURME - PÕLTSAMAA	8,152	14,552	6400	60	2004	JÕGEVA MK	TARTU TV
14175	PIKKNURME - PÕLTSAMAA	14,552	20,037	5485	930	2004	JÕGEVA MK	TARTU TV
14176	ANNIKVERE - UMBUSI	0,000	8,477	8477	170	2007	JÕGEVA MK	TARTU TV
14177	NEANURME - UMBUSI	0,000	6,944	6944	148	2007	JÕGEVA MK	TARTU TV
14178	PIKKNURME - HÄRJANURME	0,000	5,510	5510	100	2007	JÕGEVA MK	TARTU TV
14178	PIKKNURME - HÄRJANURME	5,510	14,467	8957	405	2007	JÕGEVA MK	TARTU TV
14179	PUURMANI - JÜRIKÜLA - KIRNA	0,000	0,670	670	670	2003	JÕGEVA MK	TARTU TV
14179	PUURMANI - JÜRIKÜLA - KIRNA	0,670	5,916	5246	105	2007	JÕGEVA MK	TARTU TV
14180	PUURMANI - TABIVERE	0,000	2,229	2229	820	2003	JÕGEVA MK	TARTU TV
14180	PUURMANI - TABIVERE	2,229	6,569	4340	308	2007	JÕGEVA MK	TARTU TV
14180	PUURMANI - TABIVERE	6,569	16,239	9670	280	2007	JÕGEVA MK	TARTU TV
14180	PUURMANI - TABIVERE	16,239	22,049	5810	212	2007	JÕGEVA MK	TARTU TV



## LISA 4. Liiklussagedus kõrvalmaanteedel Teeregistri seisuga 01.01.2008

Mnt nr	Maantee nimetus	Alg km	Löpp km	Pikkus, m	AKÖL, autot/ööp	Loenduse aasta	Maakond	Teedevalitsus
14180	PUURMANI - TABIVERE	22,049	22,723	674	435	2007	JOGEVA MK	TARTU TV
14181	ESKU - VÕSIKU	0,000	2,625	2625	196	2007	JOGEVA MK	TARTU TV
14183	RÖSTLA - VITSJÄRVE	0,000	2,272	2272	54	2007	JOGEVA MK	TARTU TV
14184	VITSJÄRVE - RÄSNA	0,000	4,259	4259	35	2007	JOGEVA MK	TARTU TV
14185	VIRUVERE - KUREKÜLA	0,000	3,889	3889	43	2007	JOGEVA MK	TARTU TV
14186	ADAVERE - PUIATU	0,000	0,600	600	246	2007	JOGEVA MK	TARTU TV
14186	ADAVERE - PUIATU	0,600	2,990	2390	140	2002	JOGEVA MK	TARTU TV
14187	PAJUSI - SEPASAASE - MÄLLU	0,000	6,129	6129	60	2004	JOGEVA MK	TARTU TV
14188	KOLMERISTI - PISISAARE	0,000	1,506	1506	432	2007	JOGEVA MK	TARTU TV
14189	KOLMERISTI - VORSTI - PAJUSI	0,000	3,022	3022	41	2007	JOGEVA MK	TARTU TV
14190	KÖPU - TAPIKU	0,000	5,200	5200	173	2007	JOGEVA MK	TARTU TV
14190	KÖPU - TAPIKU	5,200	11,560	6360	20	2005	JOGEVA MK	TARTU TV
14191	NEANURME - TÖRENURME - PUDIVERE	0,000	5,219	5219	52	2007	JOGEVA MK	TARTU TV
14193	PUURMANI - ÄSSA - TÕRVE	0,000	0,800	800	520	2007	JOGEVA MK	TARTU TV
14193	PUURMANI - ÄSSA - TÕRVE	0,800	7,426	6626	127	2007	JOGEVA MK	TARTU TV
14194	TAMMIKU - TÕRVE	0,000	4,635	4635	63	2007	JOGEVA MK	TARTU TV
14195	PÕÖRAKÜLA TEE	0,000	2,455	2455	50	2004	JOGEVA MK	TARTU TV
14196	SAAREVÄLJA - KURUKSE - SADUKÜLA	0,000	4,862	4862	20	2004	JOGEVA MK	TARTU TV
14199	KAAREPERE - VISUSTI	0,000	6,263	6263	170	2005	JOGEVA MK	TARTU TV
14200	PIKKJÄRVE - TÕRVE	0,000	3,930	3930	180	2005	JOGEVA MK	TARTU TV
14200	PIKKJÄRVE - TÕRVE	3,930	9,803	5873	58	2007	JOGEVA MK	TARTU TV
14201	TABIVERE - VISUSTI	0,000	4,400	4400	128	2007	JOGEVA MK	TARTU TV
14201	TABIVERE - VISUSTI	4,400	9,121	4721	40	2005	JOGEVA MK	TARTU TV
14202	MULLAVERE - VISUSTI	0,000	6,541	6541	86	2007	JOGEVA MK	TARTU TV
14203	TABIVERE JAAMA TEE	0,000	1,715	1715	350	2005	JOGEVA MK	TARTU TV
14204	KAAREPERE - PALAMUSE	0,000	4,604	4604	227	2007	JOGEVA MK	TARTU TV
14205	PIKKJÄRVE - SÄÄSKÜLA	0,000	3,530	3530	200	2003	JOGEVA MK	TARTU TV
14206	NAVA - LUUA - PALAMUSE	0,000	2,400	2400	488	2007	JOGEVA MK	TARTU TV
14206	NAVA - LUUA - PALAMUSE	2,400	4,909	2509	550	2003	JOGEVA MK	TARTU TV
14206	NAVA - LUUA - PALAMUSE	4,909	6,081	1172	760	2005	JOGEVA MK	TARTU TV
14206	NAVA - LUUA - PALAMUSE	6,081	8,529	2448	723	2007	JOGEVA MK	TARTU TV
14207	PATASTE - KAIAVARE - LUUA	0,000	3,896	3896	92	2007	JOGEVA MK	TARTU TV
14207	PATASTE - KAIAVARE - LUUA	3,896	11,042	7146	140	2003	JOGEVA MK	TARTU TV
14208	KÄRKSI - ELISTVERE	0,000	6,121	6121	82	2007	JOGEVA MK	TARTU TV
14209	TABIVERE - UHMARDU	0,000	5,938	5938	299	2007	JOGEVA MK	TARTU TV
14209	TABIVERE - UHMARDU	5,938	8,150	2212	160	2004	JOGEVA MK	TARTU TV
14209	TABIVERE - UHMARDU	8,150	9,950	1800	184	2006	JOGEVA MK	TARTU TV
14209	TABIVERE - UHMARDU	9,950	15,209	5259	189	2006	JOGEVA MK	TARTU TV
14210	LUUA - VAIDAVERE	0,000	2,446	2446	230	2005	JOGEVA MK	TARTU TV
14210	LUUA - VAIDAVERE	2,446	6,918	4472	90	2002	JOGEVA MK	TARTU TV
14211	KUDINA - MAARJA	0,000	7,364	7364	225	2006	JOGEVA MK	TARTU TV
14212	MAARDLA - SAAREJÄRVE	0,000	7,697	7697	31	2007	JOGEVA MK	TARTU TV
14213	PATASTE - MAARJA	0,000	3,349	3349	448	2007	JOGEVA MK	TARTU TV
14214	IGAVERE TEE	0,000	1,738	1738	63	2007	JOGEVA MK	TARTU TV
14215	LILU TEE	0,000	1,107	1107	41	2007	JOGEVA MK	TARTU TV
14215	LILU TEE	1,107	3,027	1920	55	2005	JOGEVA MK	TARTU TV
14216	SAAREJÄRVE TEE	0,000	1,141	1141	35	2005	JOGEVA MK	TARTU TV
14217	KOOGI - PIRUSI	0,000	2,933	2933	95	2007	JOGEVA MK	TARTU TV
14218	VOLDI TEE	0,000	0,600	600	260	2005	JOGEVA MK	TARTU TV
14218	VOLDI TEE	0,600	1,333	733	100	2002	JOGEVA MK	TARTU TV
14219	NAVA - KÄRKSI	0,000	3,111	3111	21	2007	JOGEVA MK	TARTU TV
14221	ÄKSI - KUKULINNA	0,000	0,585	585	341	2007	JOGEVA MK	TARTU TV
14221	ÄKSI - KUKULINNA	0,585	1,100	515	341	2007	TARTU MK	TARTU TV
14221	ÄKSI - KUKULINNA	1,100	3,607	2507	1307	2007	TARTU MK	TARTU TV
14222	RAADIVERE - SÄÄSKÜLA	0,000	2,397	2397	40	2003	JOGEVA MK	TARTU TV
14223	MULLAVERE - SAADJÄRVE	0,000	5,755	5755	63	2007	JOGEVA MK	TARTU TV
14223	MULLAVERE - SAADJÄRVE	5,755	7,900	2145	63	2007	TARTU MK	TARTU TV
14223	MULLAVERE - SAADJÄRVE	7,900	9,518	1618	455	2007	TARTU MK	TARTU TV
14224	KIVIMÄE - EHAVERE	0,000	3,506	3506	50	2003	JOGEVA MK	TARTU TV
14225	KUDINA - EHAVERE	0,000	3,838	3838	48	2007	JOGEVA MK	TARTU TV
14226	EHAVERE - OTSLAVA - PATASTE	0,000	7,555	7555	30	2005	JOGEVA MK	TARTU TV
14226	EHAVERE - OTSLAVA - PATASTE	7,555	10,725	3170	83	2007	JOGEVA MK	TARTU TV
14227	MAARJA - OTSLAVA	0,000	3,555	3555	80	2005	JOGEVA MK	TARTU TV
14228	ELISTVERE - JUULA	0,000	3,830	3830	41	2007	JOGEVA MK	TARTU TV
14230	PATASTE - VÄLGI - ALATSKIVI	0,000	3,300	3300	172	2007	JOGEVA MK	TARTU TV

## LISA 4. Liiklussagedus kõrvalmaanteedel Teeregistri seisuga 01.01.2008

Mnt nr	Maantee nimetus	Alg km	Löpp km	Pikkus, m	AKÖL, autot/ööp	Loenduse aasta	Maakond	Teedevalitsus
14230	PATASTE - VÄLGI - ALATSKIVI	3,300	6,501	3201	80	2003	JOGEVA MK	TARTU TV
14230	PATASTE - VÄLGI - ALATSKIVI	6,501	15,272	8771	60	2003	TARTU MK	TARTU TV
14230	PATASTE - VÄLGI - ALATSKIVI	15,272	24,799	9527	97	2007	TARTU MK	TARTU TV
14231	JAAMA - TUULAVERE - VOORE	0,000	6,454	6454	92	2007	JOGEVA MK	TARTU TV
14232	HALLIKU - KOSE	0,000	3,558	3558	40	2005	JOGEVA MK	TARTU TV
14235	NÕVA TEE	0,000	5,099	5099	40	2005	JOGEVA MK	TARTU TV
14236	PALA - MOKU	0,000	2,727	2727	82	2005	JOGEVA MK	TARTU TV
14239	TÕNSU TEE	0,000	1,670	1670	35	2005	JOGEVA MK	TARTU TV
14240	METSANURGA TEE	0,000	4,083	4083	30	2005	JOGEVA MK	TARTU TV
14241	SASSUKVERE - KADRINA	0,000	2,155	2155	80	2005	JOGEVA MK	TARTU TV
14242	RÕSTLA - PAENASTI	0,000	4,635	4635	115	2007	JOGEVA MK	TARTU TV
14242	RÕSTLA - PAENASTI	4,635	6,834	2199	35	2003	VILJANDI MK	PÄRNU TV
14243	PIIRIVALVE TEE	0,000	0,348	348	55	2005	JOGEVA MK	TARTU TV
14244	NÕMME TEE	0,000	0,704	704	60	2005	JOGEVA MK	TARTU TV
14245	RAJA - KOLMNURGA	0,000	2,500	2500	555	2007	JOGEVA MK	TARTU TV
14245	RAJA - KOLMNURGA	2,500	3,704	1204	311	2007	JOGEVA MK	TARTU TV
14246	ALTNURGA - PUURMANI	0,000	0,369	369	250	2007	JOGEVA MK	TARTU TV
14246	ALTNURGA - PUURMANI	0,369	0,838	469	400	2007	JOGEVA MK	TARTU TV
15103	OLLEPA JAAMA TEE	0,000	0,636	636	10	2003	JÄRVA MK	PRMA
15105	KABALA TEE	0,000	0,716	716	279	2006	JÄRVA MK	PRMA
15106	TAIKSE - TORI - TÜRİ-ALLIKU	0,000	3,157	3157	80	2007	JÄRVA MK	PRMA
15106	TAIKSE - TORI - TÜRİ-ALLIKU	3,157	5,160	2003	96	2004	JÄRVA MK	PRMA
15106	TAIKSE - TORI - TÜRİ-ALLIKU	5,160	6,137	977	325	2004	JÄRVA MK	PRMA
15107	TÜRİ - NÄSUVERE	1,837	2,639	802	212	2007	JÄRVA MK	PRMA
15107	TÜRİ - NÄSUVERE	2,639	3,380	741	131	2004	JÄRVA MK	PRMA
15108	KIRNA - VIRIKA - ÄNARI	0,000	2,693	2693	53	2007	JÄRVA MK	PRMA
15108	KIRNA - VIRIKA - ÄNARI	2,693	7,585	4723	79	2007	JÄRVA MK	PRMA
15109	VÄÄTSA - LÕÖLA - SAUEAUGU	0,000	7,000	7000	266	2007	JÄRVA MK	PRMA
15109	VÄÄTSA - LÕÖLA - SAUEAUGU	7,000	11,000	4000	185	2007	JÄRVA MK	PRMA
15109	VÄÄTSA - LÕÖLA - SAUEAUGU	11,000	13,982	2982	32	2007	JÄRVA MK	PRMA
15110	KOLU JAAMA TEE	0,000	0,500	500	50	2007	JÄRVA MK	PRMA
15111	LOKUTA - ROOVERE	0,000	4,292	4292	258	2007	JÄRVA MK	PRMA
15111	LOKUTA - ROOVERE	4,292	8,700	4408	60	2007	JÄRVA MK	PRMA
15113	VÄINJÄRVE - ERVITA - RÕHU	0,000	3,426	3426	401	2006	JÄRVA MK	PRMA
15114	KOERU - VISUSTI	0,000	2,838	2838	907	2007	JÄRVA MK	PRMA
15114	KOERU - VISUSTI	2,838	3,592	754	594	2007	JÄRVA MK	PRMA
15115	RÕHU - NORRA	0,000	3,724	3724	42	2006	JÄRVA MK	PRMA
15116	VAO KOOLI TEE	0,000	1,275	1275	136	2006	JÄRVA MK	PRMA
15117	MÜÜSLERI - ATASTE	0,000	2,393	2393	164	2007	JÄRVA MK	PRMA
15118	RÄSNA - AMBLA	0,000	1,518	1518	275	2007	JÄRVA MK	PRMA
15119	JALALOPE - RAVA	0,000	10,357	10357	134	2006	JÄRVA MK	PRMA
15120	ROOSNA-ALLIKU - JÄRVA-JAANI	0,000	9,560	9560	874	2006	JÄRVA MK	PRMA
15120	ROOSNA-ALLIKU - JÄRVA-JAANI	9,560	10,773	1213	670	2006	JÄRVA MK	PRMA
15121	LEHTSE JAAMA TEE	0,000	0,632	632	13	2003	LÄÄNE-VIRU MK	PRMA
15122	KURGE - PRUUNA	0,000	2,162	2162	32	2003	LÄÄNE-VIRU MK	PRMA
15123	TAPA - LEHTSE - JÄNEDA	2,037	2,730	693	392	2006	LÄÄNE-VIRU MK	PRMA
15123	TAPA - LEHTSE - JÄNEDA	2,730	4,436	1706	392	2006	HARJU MK	PRMA
15123	TAPA - LEHTSE - JÄNEDA	4,436	17,983	13547	392	2006	LÄÄNE-VIRU MK	PRMA
15124	KAPU - RAKKE - PAASVERE	0,000	3,735	3735	738	2006	JÄRVA MK	PRMA
15124	KAPU - RAKKE - PAASVERE	3,735	12,100	8365	400	2006	LÄÄNE-VIRU MK	VIRU TV
15124	KAPU - RAKKE - PAASVERE	12,100	14,408	2308	760	2006	LÄÄNE-VIRU MK	VIRU TV
15124	KAPU - RAKKE - PAASVERE	14,408	27,922	13514	284	2006	LÄÄNE-VIRU MK	VIRU TV
15124	KAPU - RAKKE - PAASVERE	27,922	34,700	6778	376	2006	LÄÄNE-VIRU MK	VIRU TV
15124	KAPU - RAKKE - PAASVERE	34,700	37,275	2575	484	2006	LÄÄNE-VIRU MK	VIRU TV
15124	KAPU - RAKKE - PAASVERE	37,275	41,370	4095	132	2006	LÄÄNE-VIRU MK	VIRU TV
15126	AMBLA - TAMSALU	0,000	11,132	11132	332	2005	JÄRVA MK	PRMA
15126	AMBLA - TAMSALU	11,132	16,786	5654	860	2006	LÄÄNE-VIRU MK	VIRU TV
15127	JÄRVA-JAANI - PIKEVERE - EBAVERE	0,000	10,529	10529	334	2006	JÄRVA MK	PRMA
15127	JÄRVA-JAANI - PIKEVERE - EBAVERE	10,529	12,982	2453	159	2003	LÄÄNE-VIRU MK	VIRU TV
15127	JÄRVA-JAANI - PIKEVERE - EBAVERE	12,982	15,420	2438	376	2006	LÄÄNE-VIRU MK	VIRU TV
15127	JÄRVA-JAANI - PIKEVERE - EBAVERE	15,420	19,877	4457	406	2006	LÄÄNE-VIRU MK	VIRU TV
15127	JÄRVA-JAANI - PIKEVERE - EBAVERE	19,877	23,166	3289	882	2006	LÄÄNE-VIRU MK	VIRU TV
15128	JÄRVA-JAANI - TAMSALU - KULLENGA	0,000	2,870	2870	394	2006	JÄRVA MK	PRMA
15128	JÄRVA-JAANI - TAMSALU - KULLENGA	2,870	3,999	1129	394	2006	LÄÄNE-VIRU MK	PRMA
15128	JÄRVA-JAANI - TAMSALU - KULLENGA	3,999	18,164	14165	776	2006	LÄÄNE-VIRU MK	VIRU TV

## LISA 4. Liiklussagedus kõrvalmaanteedel Teeregistri seisuga 01.01.2008

Mnt nr	Maantee nimetus	Alg km	Löpp km	Pikkus, m	AKÖL, autot/ööp	Loenduse aasta	Maakond	Teedevalitsus
15128	JÄRVA-JAANI - TAMSALU - KULLENGA	18,164	22,318	4154	1622	2006	LÄÄNE-VIRU MK	VIRU TV
15128	JÄRVA-JAANI - TAMSALU - KULLENGA	22,318	30,885	8567	689	2006	LÄÄNE-VIRU MK	VIRU TV
15129	PAIDE - ROOVERE - KUIMETS	0,000	4,436	4436	1437	2007	JÄRVA MK	PRMA
15129	PAIDE - ROOVERE - KUIMETS	4,436	5,208	772	1442	2007	JÄRVA MK	PRMA
15129	PAIDE - ROOVERE - KUIMETS	5,208	11,939	6731	301	2007	JÄRVA MK	PRMA
15129	PAIDE - ROOVERE - KUIMETS	11,939	13,276	1337	165	2007	JÄRVA MK	PRMA
15129	PAIDE - ROOVERE - KUIMETS	13,276	14,988	1712	87	2007	JÄRVA MK	PRMA
15129	PAIDE - ROOVERE - KUIMETS	14,988	18,428	3440	73	2007	JÄRVA MK	PRMA
15129	PAIDE - ROOVERE - KUIMETS	18,428	21,794	3366	67	2004	RAPLA MK	PRMA
15129	PAIDE - ROOVERE - KUIMETS	21,794	27,038	5244	165	2004	RAPLA MK	PRMA
15129	PAIDE - ROOVERE - KUIMETS	27,038	35,823	8785	165	2005	RAPLA MK	PRMA
15129	PAIDE - ROOVERE - KUIMETS	35,823	37,528	1705	228	2004	RAPLA MK	PRMA
15130	MÄO TEE	0,000	0,858	858	1513	2005	JÄRVA MK	PRMA
15131	ALBU TEE	0,000	2,170	2170	172	2005	JÄRVA MK	PRMA
15132	SEIDLA - KAALEPI	0,000	0,914	914	317	2007	JÄRVA MK	PRMA
15133	KÄRAVETE - ARAVETE	0,000	3,582	3582	1152	2007	JÄRVA MK	PRMA
15133	KÄRAVETE - ARAVETE	3,582	4,155	573	478	2007	JÄRVA MK	PRMA
15141	KAALEPI - LEHTMETS	0,000	5,000	5000	297	2005	JÄRVA MK	PRMA
15141	KAALEPI - LEHTMETS	5,000	8,500	3500	192	2005	JÄRVA MK	PRMA
15141	KAALEPI - LEHTMETS	8,500	15,000	6500	466	2005	JÄRVA MK	PRMA
15141	KAALEPI - LEHTMETS	15,000	16,832	1832	556	2007	JÄRVA MK	PRMA
15142	JÄRVA-MADISE - SIMISALU	0,000	1,600	1600	105	2005	JÄRVA MK	PRMA
15142	JÄRVA-MADISE - SIMISALU	1,600	7,536	5936	34	2005	JÄRVA MK	PRMA
15143	SEIDLA - JÄRVA-JAANI	0,000	12,687	12687	66	2005	JÄRVA MK	PRMA
15143	SEIDLA - JÄRVA-JAANI	12,687	13,879	1192	467	2005	JÄRVA MK	PRMA
15144	JÄRVA-MADISE - AHULA - ORGMETS	0,000	4,010	4010	78	2007	JÄRVA MK	PRMA
15144	JÄRVA-MADISE - AHULA - ORGMETS	4,010	7,839	3829	310	2007	JÄRVA MK	PRMA
15145	ARAVETE - JÄRVA-MADISE	0,000	0,400	400	60	2005	JÄRVA MK	PRMA
15145	ARAVETE - JÄRVA-MADISE	0,400	6,309	5909	34	2005	JÄRVA MK	PRMA
15146	AMBLA - KÄRAVETE - ALBU	0,000	3,865	3865	118	2006	JÄRVA MK	PRMA
15146	AMBLA - KÄRAVETE - ALBU	3,865	12,115	8250	80	2006	JÄRVA MK	PRMA
15147	KÄRAVETE - LEHTSE	0,000	2,875	2875	141	2007	JÄRVA MK	PRMA
15147	KÄRAVETE - LEHTSE	2,875	7,232	4357	141	2007	LÄÄNE-VIRU MK	PRMA
15147	KÄRAVETE - LEHTSE	7,232	7,956	724	501	2007	LÄÄNE-VIRU MK	PRMA
15148	LEHTSE - KURGE - LÄSTE	0,000	4,439	4439	58	2005	LÄÄNE-VIRU MK	PRMA
15149	JOOTME - LEHTSE	0,000	5,713	5713	362	2006	LÄÄNE-VIRU MK	PRMA
15150	AMBLA - RAVA	0,000	9,524	9524	79	2006	JÄRVA MK	PRMA
15150	AMBLA - RAVA	9,524	12,680	3156	46	2006	JÄRVA MK	PRMA
15151	JOOTME - KOERU	0,000	2,090	2090	65	2007	LÄÄNE-VIRU MK	PRMA
15151	JOOTME - KOERU	2,090	3,547	1457	65	2007	JÄRVA MK	PRMA
15151	JOOTME - KOERU	3,547	12,492	8945	226	2007	JÄRVA MK	PRMA
15151	JOOTME - KOERU	12,492	13,496	1004	47	2004	JÄRVA MK	PRMA
15151	JOOTME - KOERU	13,496	16,239	2743	47	2004	LÄÄNE-VIRU MK	PRMA
15151	JOOTME - KOERU	16,608	18,812	2204	47	2004	LÄÄNE-VIRU MK	PRMA
15151	JOOTME - KOERU	18,812	21,103	2291	47	2004	JÄRVA MK	PRMA
15151	JOOTME - KOERU	21,745	28,558	6813	302	2007	JÄRVA MK	PRMA
15152	KALITSA - KOERU - UDEVA - PREEDI	0,000	8,878	8878	32	2005	JÄRVA MK	PRMA
15152	KALITSA - KOERU - UDEVA - PREEDI	8,878	21,638	12760	27	2005	JÄRVA MK	PRMA
15153	PEETRI - JÄRVA-JAANI	0,000	2,257	2257	244	2007	JÄRVA MK	PRMA
15153	PEETRI - JÄRVA-JAANI	2,257	11,297	9040	161	2007	JÄRVA MK	PRMA
15154	JÄRVA-JAANI - KODASEMA	0,000	4,400	4400	95	2005	JÄRVA MK	PRMA
15154	JÄRVA-JAANI - KODASEMA	4,400	9,146	4746	27	2005	JÄRVA MK	PRMA
15155	PEETRI - ROOSNA-ALLIKU	0,000	3,200	3200	220	2005	JÄRVA MK	PRMA
15155	PEETRI - ROOSNA-ALLIKU	3,200	9,303	6103	130	2005	JÄRVA MK	PRMA
15155	PEETRI - ROOSNA-ALLIKU	9,303	12,230	2927	375	2005	JÄRVA MK	PRMA
15156	ANNA - PEETRI - HUUksi	0,000	5,046	5046	188	2005	JÄRVA MK	PRMA
15156	ANNA - PEETRI - HUUksi	5,046	15,100	10054	250	2005	JÄRVA MK	PRMA
15156	ANNA - PEETRI - HUUksi	15,100	16,400	1300	276	2005	JÄRVA MK	PRMA
15156	ANNA - PEETRI - HUUksi	16,400	29,800	13400	335	2005	JÄRVA MK	PRMA
15156	ANNA - PEETRI - HUUksi	29,800	30,315	515	29	2005	JÄRVA MK	PRMA
15157	VODJA - ESNA	0,000	7,805	7805	286	2005	JÄRVA MK	PRMA
15157	VODJA - ESNA	7,805	9,600	1795	310	2005	JÄRVA MK	PRMA
15157	VODJA - ESNA	9,600	11,128	1528	169	2005	JÄRVA MK	PRMA
15158	VODJA - VIISU	0,000	1,500	1500	272	2007	JÄRVA MK	PRMA
15158	VODJA - VIISU	1,500	3,654	2154	197	2007	JÄRVA MK	PRMA

## LISA 4. Liiklussagedus kõrvalmaanteedel Teeregistri seisuga 01.01.2008

Mnt nr	Maantee nimetus	Alg km	Löpp km	Pikkus, m	AKÖL, autot/ööp	Loenduse aasta	Maakond	Teedevalitsus
15159	TARBJA - EIVERE - KORBA	0,000	1,534	1534	375	2007	JÄRVA MK	PRMA
15159	TARBJA - EIVERE - KORBA	1,534	4,255	2721	145	2007	JÄRVA MK	PRMA
15159	TARBJA - EIVERE - KORBA	4,255	8,729	4474	77	2007	JÄRVA MK	PRMA
15160	KÕISI - KOIGI	0,000	8,768	8768	100	2006	JÄRVA MK	PRMA
15161	VAO - PÄINURME - SULUSTVERE	0,000	6,000	6000	165	2007	JÄRVA MK	PRMA
15161	VAO - PÄINURME - SULUSTVERE	6,000	17,295	11295	67	2007	JÄRVA MK	PRMA
15161	VAO - PÄINURME - SULUSTVERE	17,295	19,883	2588	211	2004	JÄRVA MK	PRMA
15161	VAO - PÄINURME - SULUSTVERE	19,883	24,407	4524	170	2004	JOGEVA MK	TARTU TV
15161	VAO - PÄINURME - SULUSTVERE	24,407	30,875	6468	125	2007	JOGEVA MK	TARTU TV
15161	VAO - PÄINURME - SULUSTVERE	30,875	35,505	4630	252	2007	JOGEVA MK	TARTU TV
15162	KOIGI - PÄINURME	0,000	4,300	4300	277	2005	JÄRVA MK	PRMA
15162	KOIGI - PÄINURME	4,300	14,693	10393	122	2005	JÄRVA MK	PRMA
15162	KOIGI - PÄINURME	14,693	15,292	599	233	2005	JÄRVA MK	PRMA
15164	IMAVEERE - KIIGEVERE	0,000	4,253	4253	174	2006	JÄRVA MK	PRMA
15165	ANNA - PURDI	0,000	1,800	1800	67	2005	JÄRVA MK	PRMA
15165	ANNA - PURDI	1,800	3,010	1210	50	2005	JÄRVA MK	PRMA
15166	EISTVERE TEE	0,000	3,573	3573	48	2006	JÄRVA MK	PRMA
15167	KOIGI - LAIMETSA - KÄSUKONNA	0,000	0,928	928	82	2004	JÄRVA MK	PRMA
15167	KOIGI - LAIMETSA - KÄSUKONNA	0,928	5,859	4931	64	2007	JÄRVA MK	PRMA
15167	KOIGI - LAIMETSA - KÄSUKONNA	5,859	7,975	2116	159	2007	JÄRVA MK	PRMA
15167	KOIGI - LAIMETSA - KÄSUKONNA	7,975	10,747	2772	172	2007	JÄRVA MK	PRMA
15168	LAIMETSA TEE	0,000	0,714	714	67	2007	JÄRVA MK	PRMA
15169	KABALA - OLLEPA - KAHALA	0,000	5,475	5475	206	2006	JÄRVA MK	PRMA
15170	PARASI - PÕIKVA - RASSI	0,000	8,000	8000	129	2005	JÄRVA MK	PRMA
15170	PARASI - PÕIKVA - RASSI	8,000	8,961	961	101	2005	JÄRVA MK	PRMA
15170	PARASI - PÕIKVA - RASSI	8,961	18,788	9827	119	2005	JÄRVA MK	PRMA
15171	LAUPA - SUUREJÕE	0,000	3,390	3390	85	2007	JÄRVA MK	PRMA
15171	LAUPA - SUUREJÕE	3,390	10,694	7304	32	2007	JÄRVA MK	PRMA
15171	LAUPA - SUUREJÕE	10,694	24,970	14276	35	2005	PÄRNU MK	PÄRNU TV
15172	KOLU - JÄNDJA	0,000	7,985	7985	106	2005	JÄRVA MK	PRMA
15172	KOLU - JÄNDJA	7,985	8,435	450	76	2005	JÄRVA MK	PRMA
15173	OISU - KÄREVERE - TAIKSE	0,000	1,486	1486	633	2007	JÄRVA MK	PRMA
15173	OISU - KÄREVERE - TAIKSE	1,486	9,000	7514	54	2007	JÄRVA MK	PRMA
15173	OISU - KÄREVERE - TAIKSE	9,000	12,040	3040	340	2007	JÄRVA MK	PRMA
15174	TÜRI - VÄÄTSA	0,000	4,754	4754	534	2007	JÄRVA MK	PRMA
15174	TÜRI - VÄÄTSA	4,754	8,253	3499	587	2007	JÄRVA MK	PRMA
15175	PAIDE - MÜNDI - MÄEKÜLA	0,000	1,737	1737	1406	2007	JÄRVA MK	PRMA
15175	PAIDE - MÜNDI - MÄEKÜLA	1,737	6,000	4263	770	2007	JÄRVA MK	PRMA
15175	PAIDE - MÜNDI - MÄEKÜLA	6,000	11,480	5480	112	2007	JÄRVA MK	PRMA
15176	PAIDE - NAHKMETSA	0,000	3,900	3900	730	2005	JÄRVA MK	PRMA
15176	PAIDE - NAHKMETSA	3,900	4,384	484	41	2005	JÄRVA MK	PRMA
15177	VÕÖBU - MATSIMÄE - KÖRGEMÄE	0,000	6,475	6475	30	2005	JÄRVA MK	PRMA
15178	MÄO ABT TEE	0,000	0,629	629	191	2005	JÄRVA MK	PRMA
15179	OTIKU - EIVERE	0,000	7,207	7207	10	2003	JÄRVA MK	PRMA
15180	SILLAOTSA - TARBJA	0,000	2,500	2500	440	2005	JÄRVA MK	PRMA
15180	SILLAOTSA - TARBJA	2,500	2,648	148	307	2005	JÄRVA MK	PRMA
15181	KRIILEVÄLJA - KIRILA - MÜNDI	0,000	8,144	8144	49	2003	JÄRVA MK	PRMA
15182	MÄE - PRANDI	0,000	3,375	3375	37	2005	JÄRVA MK	PRMA
15183	KOORDI RINGTEE	0,000	5,353	5353	29	2005	JÄRVA MK	PRMA
15184	KAREDA - AMMUTA	0,000	3,483	3483	67	2006	JÄRVA MK	PRMA
15185	TAMMIKU - KALITSA	0,000	3,426	3426	28	2003	JÄRVA MK	PRMA
15186	VAO - KALITSA	0,000	3,115	3115	21	2003	JÄRVA MK	PRMA
15187	ERVITA - LIUSVERE	0,000	1,325	1325	62	2006	JÄRVA MK	PRMA
15188	VAHUKÜLA - VÄINJÄRVE	0,000	2,810	2810	45	2006	JÄRVA MK	PRMA
15189	KUUSNA - TUDRE - VISUSTI	0,000	5,307	5307	22	2003	JÄRVA MK	PRMA
15190	KAGAVERE - ILLEVERE	0,000	2,960	2960	39	2005	JÄRVA MK	PRMA
15191	SELIKÜLA - PAISTEVÄLJA	0,000	3,173	3173	35	2005	JÄRVA MK	PRMA
15192	RAVA - ROOSNA	0,000	3,679	3679	82	2006	JÄRVA MK	PRMA
15193	REINEVERE - KOIGI	0,000	1,947	1947	97	2004	JÄRVA MK	PRMA
15194	AMBLA - JÖGISOO	0,000	1,164	1164	260	2006	JÄRVA MK	PRMA
15195	SIPELGA SURNUAIA TEE	0,000	1,881	1881	18	2004	JÄRVA MK	PRMA
15196	RÄGAVERE - LINNAPE - RÄSNA	0,000	2,870	2870	28	2003	LÄÄNE-VIRU MK	PRMA
15196	RÄGAVERE - LINNAPE - RÄSNA	2,870	3,923	1053	28	2003	JÄRVA MK	PRMA
15197	LÄPI - ARU - OJAKÜLA	0,000	5,034	5034	85	2005	LÄÄNE-VIRU MK	PRMA
15198	JÄNEDA - KALIJÄRVE	0,000	0,826	826	30	2005	LÄÄNE-VIRU MK	PRMA

## LISA 4. Liiklussagedus kõrvalmaanteedel Teeregistri seisuga 01.01.2008

Mnt nr	Maantee nimetus	Alg km	Löpp km	Pikkus, m	AKÖL, autot/ööp	Loenduse aasta	Maakond	Teedevalitsus
15199	EERO - NAPU	0,000	5,528	5528	50	2005	JÄRVA MK	PRMA
15200	ARAVETE - ORGMETSA	0,000	2,050	2050	41	2004	JÄRVA MK	PRMA
15201	ARAVETE - MAARJAMÕISA	0,000	1,642	1642	806	2007	JÄRVA MK	PRMA
15202	ARAVETE - ANISTE	0,000	3,800	3800	468	2005	JÄRVA MK	PRMA
15202	ARAVETE - ANISTE	3,800	4,510	710	210	2005	JÄRVA MK	PRMA
15203	ARAVETE - VISTLA	0,000	3,005	3005	69	2004	JÄRVA MK	PRMA
15204	KÄRAVETE - RAKA	0,000	1,113	1113	38	2004	JÄRVA MK	PRMA
15204	KÄRAVETE - RAKA	1,249	3,598	2349	35	2000	JÄRVA MK	PRMA
15205	KUKEVERE - KÄRAVETE	0,000	2,382	2382	15	2007	JÄRVA MK	PRMA
15206	LÕÖLA - PIIUMETSA	0,000	6,300	6300	90	2005	JÄRVA MK	PRMA
15206	LÕÖLA - PIIUMETSA	6,300	7,136	836	98	2005	JÄRVA MK	PRMA
15207	VÄÄTSA - NÕMME	0,000	1,753	1753	89	2005	JÄRVA MK	PRMA
15208	KIRNA - POAKA	0,000	1,180	1180	78	2006	JÄRVA MK	PRMA
15209	SAATRE - LOKUTA	0,000	3,000	3000	112	2005	JÄRVA MK	PRMA
15209	SAATRE - LOKUTA	3,000	3,140	140	123	2005	JÄRVA MK	PRMA
15210	ARUKÜLA - PÕIKVA	0,000	2,732	2732	40	2007	JÄRVA MK	PRMA
15211	PÕIKVA - PIKKMETSA	0,000	3,608	3608	47	2007	JÄRVA MK	PRMA
15212	RAUKLA - ÄIAMA - OISU	0,000	7,594	7594	160	2006	JÄRVA MK	PRMA
15213	OISU - RETLA - RULLI TEERIST - SAAREOTSA	0,000	4,823	4823	392	2006	JÄRVA MK	PRMA
15213	OISU - RETLA - RULLI TEERIST - SAAREOTSA	4,872	8,837	3965	392	2006	JÄRVA MK	PRMA
15214	KABALA - VÄLJAOTSA	0,000	1,750	1750	22	2003	JÄRVA MK	PRMA
15215	MEOSSAARE TEE	0,000	2,246	2246	26	2003	JÄRVA MK	PRMA
15216	OLLEPA - PIBARI	0,000	2,195	2195	117	2006	JÄRVA MK	PRMA
16102	ORU - TAGAVERE	0,000	4,302	4302	140	2003	LÄÄNE MK	PÄRNU TV
16103	RIDALA - NIGULA	0,000	7,796	7796	120	2005	LÄÄNE MK	PÄRNU TV
16103	RIDALA - NIGULA	7,796	13,796	6000	67	2007	LÄÄNE MK	PÄRNU TV
16104	TAEBLA - KIRIMÄE	0,000	3,092	3092	317	2007	LÄÄNE MK	PÄRNU TV
16105	TAGAVERE - VIDRUKA	0,000	5,408	5408	100	2002	LÄÄNE MK	PÄRNU TV
16106	A.LAIKMAA MUUSEUMI TEE	0,000	1,293	1293	60	1911	LÄÄNE MK	PÄRNU TV
16107	HERJAVA TEE	0,000	2,646	2646	333	2007	LÄÄNE MK	PÄRNU TV
16108	HERJAVA - VÖNNU	0,000	0,777	777	136	2007	LÄÄNE MK	PÄRNU TV
16108	HERJAVA - VÖNNU	0,824	7,031	6207	136	2007	LÄÄNE MK	PÄRNU TV
16109	SAANIKA - MARTNA	0,000	10,692	10692	50	2004	LÄÄNE MK	PÄRNU TV
16110	HAESKA TEE	0,000	5,764	5764	86	2005	LÄÄNE MK	PÄRNU TV
16111	PARILA - KIIDEVA	0,000	8,069	8069	638	2006	LÄÄNE MK	PÄRNU TV
16111	PARILA - KIIDEVA	8,069	13,241	5172	115	2007	LÄÄNE MK	PÄRNU TV
16112	TUURU - PUISE	0,000	7,872	7872	117	2007	LÄÄNE MK	PÄRNU TV
16113	ROHUKÜLA - AHLI - RIDALA	0,000	12,379	12379	403	2006	LÄÄNE MK	PÄRNU TV
16114	VALGEVÄLJA - AHLI	0,000	5,160	5160	200	2001	LÄÄNE MK	PÄRNU TV
16115	AHLI - TOPU SADAM	0,000	4,091	4091	140	2004	LÄÄNE MK	PÄRNU TV
16116	AHLI TEE	0,000	0,751	751	10	1911	LÄÄNE MK	PÄRNU TV
16117	TANSKA TEE	0,000	1,210	1210	240	2003	LÄÄNE MK	PÄRNU TV
16118	MÄEKÜLA TEE	0,000	1,170	1170	40	2003	LÄÄNE MK	PÄRNU TV
16119	ROHUKÜLA HAIGLA TEE	0,000	0,307	307	10	1911	LÄÄNE MK	PÄRNU TV
16120	PARALEPA TEE	1,787	5,257	3470	110	2003	LÄÄNE MK	PÄRNU TV
16121	VALGEVÄLJA TEE	0,000	3,046	3046	484	2006	LÄÄNE MK	PÄRNU TV
16122	NÕMMKÜLA - AULEPA - ÖSTERBY	0,000	6,200	6200	50	2002	LÄÄNE MK	PÄRNU TV
16122	NÕMMKÜLA - AULEPA - ÖSTERBY	6,200	19,536	13336	308	2006	LÄÄNE MK	PÄRNU TV
16123	HOSBY - EINBY	0,000	5,208	5208	130	1911	LÄÄNE MK	PÄRNU TV
16124	PASLEPA RAND	0,000	1,857	1857	50	1911	LÄÄNE MK	PÄRNU TV
16125	HARA - KUDANI	0,000	4,047	4047	64	2005	LÄÄNE MK	PÄRNU TV
16126	HARA TEE	0,000	1,915	1915	45	1911	LÄÄNE MK	PÄRNU TV
16127	RIGULDI - DIRHAMI	0,000	9,671	9671	433	2006	LÄÄNE MK	PÄRNU TV
16128	TUKSI - SPITHAMI	0,000	6,334	6334	160	2005	LÄÄNE MK	PÄRNU TV
16129	NÕVA - RANNAKÜLA	0,000	3,281	3281	200	1911	LÄÄNE MK	PÄRNU TV
16130	SVIBY SADAMA TEE	0,000	1,324	1324	96	2007	LÄÄNE MK	PÄRNU TV
16131	VORMSI RINGTEE	0,000	3,675	3675	133	2007	LÄÄNE MK	PÄRNU TV
16131	VORMSI RINGTEE	3,675	9,531	5856	65	2007	LÄÄNE MK	PÄRNU TV
16131	VORMSI RINGTEE	9,531	19,259	9728	55	2007	LÄÄNE MK	PÄRNU TV
16131	VORMSI RINGTEE	19,259	32,828	13569	50	2007	LÄÄNE MK	PÄRNU TV
16132	HULLO TEE	0,000	1,266	1266	239	2007	LÄÄNE MK	PÄRNU TV
16133	PÜRKSI - PASLEPA	0,000	3,268	3268	100	1911	LÄÄNE MK	PÄRNU TV
16134	ORU - SOOLU - JALUKSE	0,000	12,263	12263	100	2002	LÄÄNE MK	PÄRNU TV
16150	VAISI - KUIJÕE	0,000	21,488	21488	195	1911	LÄÄNE MK	PÄRNU TV
16151	RISTI - KUIJÕE	0,000	12,234	12234	506	2006	LÄÄNE MK	PÄRNU TV

## LISA 4. Liiklussagedus kõrvalmaanteedel Teeregistri seisuga 01.01.2008

Mnt nr	Maantee nimetus	Alg km	Löpp km	Pikkus, m	AKÖL, autot/ööp	Loenduse aasta	Maakond	Teedevalitsus
16152	RISTI JAAMA TEE	0,000	0,557	557	80	2003	LÄÄNE MK	PÄRNU TV
16153	RISTI TEE	0,000	2,176	2176	448	2006	LÄÄNE MK	PÄRNU TV
16154	KULLAMAA - SILLA	0,000	0,883	883	180	2002	LÄÄNE MK	PÄRNU TV
16155	SILLA - JÄDIVERE	0,000	6,695	6695	90	2003	LÄÄNE MK	PÄRNU TV
16155	SILLA - JÄDIVERE	6,695	9,797	3102	202	2007	RAPLA MK	PRMA
16155	SILLA - JÄDIVERE	9,797	14,937	5140	269	2007	RAPLA MK	PRMA
16155	SILLA - JÄDIVERE	14,937	17,049	2112	608	2007	RAPLA MK	PRMA
16155	SILLA - JÄDIVERE	17,049	26,113	9064	484	2007	RAPLA MK	PRMA
16155	SILLA - JÄDIVERE	26,113	30,047	3934	635	2007	RAPLA MK	PRMA
16156	LEMMIKKÜLA - JÖGISOO	0,000	5,256	5256	54	2005	LÄÄNE MK	PÄRNU TV
16157	KIRIMÄE - KIRNA - KULLAMAA	0,000	2,600	2600	323	2007	LÄÄNE MK	PÄRNU TV
16157	KIRIMÄE - KIRNA - KULLAMAA	2,600	10,828	8228	133	2007	LÄÄNE MK	PÄRNU TV
16157	KIRIMÄE - KIRNA - KULLAMAA	10,828	18,280	7452	110	2007	LÄÄNE MK	PÄRNU TV
16157	KIRIMÄE - KIRNA - KULLAMAA	18,280	20,752	2472	161	2007	LÄÄNE MK	PÄRNU TV
16157	KIRIMÄE - KIRNA - KULLAMAA	20,752	26,537	5785	104	2007	LÄÄNE MK	PÄRNU TV
16158	KAASIKU - LIIVI	0,000	10,449	10449	35	2005	LÄÄNE MK	PÄRNU TV
16159	EHMJA - MARTNA - KUREVERE	0,000	9,218	9218	100	2005	LÄÄNE MK	PÄRNU TV
16160	PALIVERE - OONGA	0,000	4,390	4390	661	2006	LÄÄNE MK	PÄRNU TV
16160	PALIVERE - OONGA	4,390	20,782	16392	250	1911	LÄÄNE MK	PÄRNU TV
16161	PALIVERE - KEEDIKA	0,000	9,146	9146	56	2005	LÄÄNE MK	PÄRNU TV
16162	OLLIMÄE - KOLUVERE	0,000	6,455	6455	50	1911	LÄÄNE MK	PÄRNU TV
16163	LIIVI - ÜDRUMA	0,000	8,641	8641	55	1911	LÄÄNE MK	PÄRNU TV
16164	TABRA - MAALSE	0,000	3,503	3503	50	1911	LÄÄNE MK	PÄRNU TV
16176	VANAMÕISA - KOONGA - AHASTE	0,000	4,428	4428	80	1911	LÄÄNE MK	PÄRNU TV
16176	VANAMÕISA - KOONGA - AHASTE	4,428	17,148	12720	180	2004	PÄRNU MK	PÄRNU TV
16176	VANAMÕISA - KOONGA - AHASTE	17,148	30,639	13491	120	2004	PÄRNU MK	PÄRNU TV
16177	HÄLVATI - LIHULA	0,000	2,072	2072	370	2004	LÄÄNE MK	PÄRNU TV
16178	TUUDI - RISTI	0,000	13,946	13946	110	2005	LÄÄNE MK	PÄRNU TV
16179	VATLA - NEHATU	0,000	4,430	4430	100	1911	LÄÄNE MK	PÄRNU TV
16180	KARUSE - KALLI	0,000	7,446	7446	778	2006	LÄÄNE MK	PÄRNU TV
16180	KARUSE - KALLI	7,446	13,758	6312	620	2005	LÄÄNE MK	PÄRNU TV
16180	KARUSE - KALLI	13,758	17,720	3962	370	2001	PÄRNU MK	PÄRNU TV
16180	KARUSE - KALLI	17,720	23,468	5748	705	2005	PÄRNU MK	PÄRNU TV
16181	KARUSE - NEHATU	0,000	4,846	4846	61	2005	LÄÄNE MK	PÄRNU TV
16182	NURMSI - RISTI	0,000	4,280	4280	10	1911	LÄÄNE MK	PÄRNU TV
16183	RISTI - HALLIVANNI	0,000	1,526	1526	40	2002	LÄÄNE MK	PÄRNU TV
16183	RISTI - HALLIVANNI	1,526	6,346	4820	100	1911	PÄRNU MK	PÄRNU TV
16184	RAME - PAATSALU	0,000	6,564	6564	50	1911	LÄÄNE MK	PÄRNU TV
16184	RAME - PAATSALU	6,564	8,800	2236	76	2007	PÄRNU MK	PÄRNU TV
16185	HANILA - HÖBESALU	0,000	10,026	10026	146	2007	LÄÄNE MK	PÄRNU TV
16185	HANILA - HÖBESALU	10,026	13,641	3615	50	1911	PÄRNU MK	PÄRNU TV
16186	PUHTU TEE	0,000	3,304	3304	140	1911	LÄÄNE MK	PÄRNU TV
16187	KÕMSI - MÕISAKÜLA - SALEVERE	0,000	14,168	14168	165	2007	LÄÄNE MK	PÄRNU TV
16188	MASSU TEE	0,000	1,333	1333	40	1911	LÄÄNE MK	PÄRNU TV
16189	RANNAKÜLA TEE	0,000	1,088	1088	10	1911	LÄÄNE MK	PÄRNU TV
16190	KARUSE - SAASTNA	0,000	12,825	12825	134	2007	LÄÄNE MK	PÄRNU TV
16191	TUUDI - SAASTNA	0,000	15,427	15427	205	2007	LÄÄNE MK	PÄRNU TV
16192	MEELVA - MATSALU	0,000	4,449	4449	80	2004	LÄÄNE MK	PÄRNU TV
16193	LIHULA - KLOOSTRI - KIRBLA	0,000	3,018	3018	316	2006	LÄÄNE MK	PÄRNU TV
16193	LIHULA - KLOOSTRI - KIRBLA	3,018	11,421	8403	200	1911	LÄÄNE MK	PÄRNU TV
16194	PENIJÕE - SUITSU	0,000	3,784	3784	50	2002	LÄÄNE MK	PÄRNU TV
16195	SIPA - SUITSU	0,000	4,317	4317	80	2005	LÄÄNE MK	PÄRNU TV
16196	KIRBLA - RUMBA - VANA-VIGALA	0,000	5,625	5625	135	2007	LÄÄNE MK	PÄRNU TV
16196	KIRBLA - RUMBA - VANA-VIGALA	5,625	14,173	8548	73	2007	LÄÄNE MK	PÄRNU TV
16196	KIRBLA - RUMBA - VANA-VIGALA	14,173	17,791	3618	73	2007	RAPLA MK	PRMA
16196	KIRBLA - RUMBA - VANA-VIGALA	17,791	20,194	2403	65	2005	RAPLA MK	PRMA
16197	HANILA - MASSU	0,000	6,163	6163	70	2005	LÄÄNE MK	PÄRNU TV
16198	KASARI VANA SILLA TEE	0,000	1,118	1118	66	2005	LÄÄNE MK	PÄRNU TV
17101	ROELA - RAHKLA	0,000	2,600	2600	302	2005	LÄÄNE-VIRU MK	VIRU TV
17101	ROELA - RAHKLA	2,600	7,662	5062	92	2005	LÄÄNE-VIRU MK	VIRU TV
17102	VIRU-JAAGUPI - SIMUNA	0,000	1,450	1450	746	2006	LÄÄNE-VIRU MK	VIRU TV
17102	VIRU-JAAGUPI - SIMUNA	1,450	18,142	16692	238	2006	LÄÄNE-VIRU MK	VIRU TV
17102	VIRU-JAAGUPI - SIMUNA	18,142	26,773	8631	132	2006	LÄÄNE-VIRU MK	VIRU TV
17103	MÕDRIKU - KEHALA	0,000	3,100	3100	790	2005	LÄÄNE-VIRU MK	VIRU TV
17103	MÕDRIKU - KEHALA	3,100	8,063	4963	141	2005	LÄÄNE-VIRU MK	VIRU TV

## LISA 4. Liiklussagedus kõrvalmaanteedel Teeregistri seisuga 01.01.2008

Mnt nr	Maantee nimetus	Alg km	Lõpp km	Pikkus, m	AKÖL, autot/ööp	Loenduse aasta	Maakond	Teedevalitsus
17104	KOERAVERE - VIRU-JAAGUPI	0,000	7,307	7307	146	2005	LÄÄNE-VIRU MK	VIRU TV
17105	LAEKVERE - RAHKLA	0,000	4,007	4007	230	2006	LÄÄNE-VIRU MK	VIRU TV
17106	LAEKVERE - MUUGA	0,000	4,944	4944	229	2006	LÄÄNE-VIRU MK	VIRU TV
17107	LAEKVERE - ARUKSE	0,000	7,022	7022	216	2006	LÄÄNE-VIRU MK	VIRU TV
17108	ÄNTU - MÄÄRI	0,000	8,738	8738	82	2006	LÄÄNE-VIRU MK	VIRU TV
17109	EBAVERE - SIMUNA	0,000	11,822	11822	345	2006	LÄÄNE-VIRU MK	VIRU TV
17110	TAMMIKU - SALLA - KÄRU	0,000	7,573	7573	156	2006	LÄÄNE-VIRU MK	VIRU TV
17110	TAMMIKU - SALLA - KÄRU	7,573	11,237	3664	118	2006	LÄÄNE-VIRU MK	VIRU TV
17111	OLJU - SALLA	0,000	7,305	7305	74	2006	LÄÄNE-VIRU MK	VIRU TV
17112	PIIBE - PREEDI - KOERU	0,000	1,822	1822	115	2000	LÄÄNE-VIRU MK	VIRU TV
17112	PIIBE - PREEDI - KOERU	1,822	8,581	6759	115	2005	JÄRVA MK	PRMA
17112	PIIBE - PREEDI - KOERU	8,581	12,144	3563	442	2005	JÄRVA MK	PRMA
17113	AO - VAHUKÜLA	0,000	4,813	4813	119	2003	LÄÄNE-VIRU MK	VIRU TV
17114	RÄGAVERE - MÕEDAKA	0,000	2,866	2866	345	2005	LÄÄNE-VIRU MK	VIRU TV
17115	NURKSE - PÕLULA	0,000	4,900	4900	249	2003	LÄÄNE-VIRU MK	VIRU TV
17115	NURKSE - PÕLULA	4,900	5,130	230	301	2005	LÄÄNE-VIRU MK	VIRU TV
17116	PÕLULA - LIIVA	0,000	5,000	5000	165	2005	LÄÄNE-VIRU MK	VIRU TV
17117	PADA - SONDA	0,000	7,014	7014	201	2005	LÄÄNE-VIRU MK	VIRU TV
17117	PADA - SONDA	7,014	12,414	5400	300	1911	IDA-VIRU MK	VIRU TV
17117	PADA - SONDA	12,414	12,434	20	150	2000	IDA-VIRU MK	VIRU TV
17118	SAUEAUGU - KANTKÜLA	0,000	4,280	4280	130	2005	LÄÄNE-VIRU MK	VIRU TV
17119	SÖMERU - KABALA	0,000	6,100	6100	427	2005	LÄÄNE-VIRU MK	VIRU TV
17119	SÖMERU - KABALA	6,100	11,000	4900	212	2005	LÄÄNE-VIRU MK	VIRU TV
17119	SÖMERU - KABALA	11,000	16,100	5100	333	2005	LÄÄNE-VIRU MK	VIRU TV
17119	SÖMERU - KABALA	16,100	16,574	474	344	2005	LÄÄNE-VIRU MK	VIRU TV
17120	SÄMI - SONDA - KIVIÖLI	0,000	12,834	12834	836	2003	LÄÄNE-VIRU MK	VIRU TV
17120	SÄMI - SONDA - KIVIÖLI	12,834	14,000	1166	836	2003	IDA-VIRU MK	VIRU TV
17120	SÄMI - SONDA - KIVIÖLI	14,000	21,500	7500	955	2006	IDA-VIRU MK	VIRU TV
17120	SÄMI - SONDA - KIVIÖLI	21,500	23,147	1647	1115	2006	IDA-VIRU MK	VIRU TV
17121	ROELA - ANGUSE	0,000	4,700	4700	168	2005	LÄÄNE-VIRU MK	VIRU TV
17121	ROELA - ANGUSE	4,700	10,632	5932	118	2005	LÄÄNE-VIRU MK	VIRU TV
17125	VILGU - VINNI - PAJUSTI	0,000	3,150	3150	829	2005	LÄÄNE-VIRU MK	VIRU TV
17130	TUDU KALMISTU TEE	0,000	0,346	346	19	2000	LÄÄNE-VIRU MK	VIRU TV
17131	PUHMU - PIKEVERE	0,000	5,131	5131	349	2006	LÄÄNE-VIRU MK	VIRU TV
17132	KULLENGA - VEADLA	0,000	3,552	3552	181	2006	LÄÄNE-VIRU MK	VIRU TV
17133	TÕRMA - KOERAVERE	0,000	8,014	8014	213	2005	LÄÄNE-VIRU MK	VIRU TV
17134	RAIGU - VAJANGU	0,000	8,300	8300	80	2003	LÄÄNE-VIRU MK	VIRU TV
17135	SAKSI - PORKUNI	0,000	9,379	9379	82	2003	LÄÄNE-VIRU MK	VIRU TV
17136	PORKUNI - LOKSA	0,000	3,713	3713	105	2003	LÄÄNE-VIRU MK	VIRU TV
17137	UUDEKÜLA - LASILA	0,000	8,227	8227	397	2006	LÄÄNE-VIRU MK	VIRU TV
17138	LEVALA - KARITSA	0,000	5,289	5289	120	2005	LÄÄNE-VIRU MK	VIRU TV
17139	KILTSI JAAMA TEE	0,000	0,932	932	137	2006	LÄÄNE-VIRU MK	VIRU TV
17140	VAO TEE	0,000	0,900	900	436	2006	LÄÄNE-VIRU MK	VIRU TV
17141	ASSAMALLA - KADRINA	0,000	8,300	8300	414	2003	LÄÄNE-VIRU MK	VIRU TV
17141	ASSAMALLA - KADRINA	8,300	15,807	7507	344	2005	LÄÄNE-VIRU MK	VIRU TV
17142	KADRINA - VIITNA	0,000	3,800	3800	1440	2003	LÄÄNE-VIRU MK	VIRU TV
17142	KADRINA - VIITNA	3,800	14,551	10751	740	2005	LÄÄNE-VIRU MK	VIRU TV
17143	MOE - NÕMMKÜLA	0,000	3,420	3420	1277	2006	LÄÄNE-VIRU MK	VIRU TV
17143	MOE - NÕMMKÜLA	3,420	10,696	7276	682	2006	LÄÄNE-VIRU MK	VIRU TV
17144	IMASTU TEE	0,000	2,305	2305	687	2006	LÄÄNE-VIRU MK	VIRU TV
17145	VANAMÕISA - VELTSI - PÄIDE	0,000	4,900	4900	120	2006	LÄÄNE-VIRU MK	VIRU TV
17145	VANAMÕISA - VELTSI - PÄIDE	4,900	8,523	3623	551	2006	LÄÄNE-VIRU MK	VIRU TV
17146	LASILA - SAKSI	0,000	2,819	2819	554	2006	LÄÄNE-VIRU MK	VIRU TV
17146	LASILA - SAKSI	2,819	8,590	5771	49	2006	LÄÄNE-VIRU MK	VIRU TV
17147	LASILA - LEVALA	0,000	4,218	4218	507	2005	LÄÄNE-VIRU MK	VIRU TV
17148	TAPA - KOIGI	0,791	10,038	9247	186	2006	LÄÄNE-VIRU MK	VIRU TV
17148	TAPA - KOIGI	10,038	11,016	978	186	2006	JÄRVA MK	VIRU TV
17149	RAKVERE - JÕEPERE	1,231	3,500	2269	2860	2006	LÄÄNE-VIRU MK	VIRU TV
17149	RAKVERE - JÕEPERE	3,500	5,500	2000	1573	2006	LÄÄNE-VIRU MK	VIRU TV
17149	RAKVERE - JÕEPERE	5,500	12,984	7484	774	2006	LÄÄNE-VIRU MK	VIRU TV
17150	UDRIKU - SAKSI	0,000	4,979	4979	79	2006	LÄÄNE-VIRU MK	VIRU TV
17151	PÕIMA - KADRINA	0,000	8,785	8785	259	2006	LÄÄNE-VIRU MK	VIRU TV
17152	VOHNJA - KADRINA	0,000	2,500	2500	157	2006	LÄÄNE-VIRU MK	VIRU TV
17152	VOHNJA - KADRINA	2,500	9,398	6898	428	2006	LÄÄNE-VIRU MK	VIRU TV
17153	KADRINA JAAMA TEE	0,000	0,900	900	716	2003	LÄÄNE-VIRU MK	VIRU TV

## LISA 4. Liiklussagedus kõrvalmaanteedel Teeregistri seisuga 01.01.2008

Mnt nr	Maantee nimetus	Alg km	Löpp km	Pikkus, m	AKÖL, autot/ööp	Loenduse aasta	Maakond	Teedevalitsus
17153	KADRINA JAAMA TEE	0,900	1,133	233	197	2003	LÄÄNE-VIRU MK	VIRU TV
17154	KIHLEVERE - AASPERE	0,000	9,676	9676	171	2005	LÄÄNE-VIRU MK	VIRU TV
17155	KADRINA - UNDLA	0,000	1,529	1529	48	2003	LÄÄNE-VIRU MK	VIRU TV
17156	HÖBEDA - VÕIPERE	0,000	2,866	2866	159	2005	LÄÄNE-VIRU MK	VIRU TV
17157	KUNDA MÕIS - SÄMI	0,000	9,600	9600	192	2005	LÄÄNE-VIRU MK	VIRU TV
17157	KUNDA MÕIS - SÄMI	9,600	15,583	5983	482	2005	LÄÄNE-VIRU MK	VIRU TV
17158	KUNDA - MALLA - OJAKÜLA	1,554	9,393	7839	188	2005	LÄÄNE-VIRU MK	VIRU TV
17158	KUNDA - MALLA - OJAKÜLA	9,393	11,393	2000	242	2005	LÄÄNE-VIRU MK	VIRU TV
17159	UNNUKSE - MAHU	0,000	6,989	6989	288	2005	LÄÄNE-VIRU MK	VIRU TV
17160	VIRU-NIGULA - ASERI	0,000	6,104	6104	504	2005	LÄÄNE-VIRU MK	VIRU TV
17160	VIRU-NIGULA - ASERI	6,104	11,804	5700	180	2001	IDA-VIRU MK	VIRU TV
17161	KOOVÄLJA - KOHALA	0,000	6,827	6827	318	2005	LÄÄNE-VIRU MK	VIRU TV
17162	UBJA - KOHALA	0,000	5,500	5500	158	2005	LÄÄNE-VIRU MK	VIRU TV
17163	SÕMERU - KATELA	0,000	6,258	6258	473	2005	LÄÄNE-VIRU MK	VIRU TV
17163	SÕMERU - KATELA	6,258	10,493	4235	291	2005	LÄÄNE-VIRU MK	VIRU TV
17164	ARKNA - RAKVERE	0,000	3,128	3128	1710	2006	LÄÄNE-VIRU MK	VIRU TV
17165	VANAMÕISA TEE	0,000	0,553	553	86	2005	LÄÄNE-VIRU MK	VIRU TV
17166	HALJALA - KAREPA	0,000	7,200	7200	375	2005	LÄÄNE-VIRU MK	VIRU TV
17166	HALJALA - KAREPA	7,200	17,382	10182	409	2005	LÄÄNE-VIRU MK	VIRU TV
17167	VARANGU - ESSU	0,000	4,553	4553	176	2005	LÄÄNE-VIRU MK	VIRU TV
17168	VARANGU - KANDLE	0,000	6,298	6298	58	2005	LÄÄNE-VIRU MK	VIRU TV
17169	EISMA - KANDLE	0,000	10,301	10301	147	2005	LÄÄNE-VIRU MK	VIRU TV
17170	VÕLE - VAINUPEA - KUNDA	0,000	9,900	9900	375	2003	LÄÄNE-VIRU MK	VIRU TV
17170	VÕLE - VAINUPEA - KUNDA	9,900	26,439	16539	250	2003	LÄÄNE-VIRU MK	VIRU TV
17170	VÕLE - VAINUPEA - KUNDA	26,439	31,927	5488	298	2003	LÄÄNE-VIRU MK	VIRU TV
17171	VÕLE - VANAMÕISA	0,000	3,495	3495	86	2005	LÄÄNE-VIRU MK	VIRU TV
17172	KUNDA - SELJA	0,000	6,236	6236	323	2005	LÄÄNE-VIRU MK	VIRU TV
17173	VAINUPEA RANNA TEE	0,000	1,194	1194	87	2003	LÄÄNE-VIRU MK	VIRU TV
17174	LIIGUSTE - PÖDRUSE	0,000	10,200	10200	184	2005	LÄÄNE-VIRU MK	VIRU TV
17174	LIIGUSTE - PÖDRUSE	10,200	14,774	4574	311	2005	LÄÄNE-VIRU MK	VIRU TV
17175	PÖDRUSE - TATRUSE	0,000	4,901	4901	46	2003	LÄÄNE-VIRU MK	VIRU TV
17176	VIITNA - KOLJAKU	0,000	13,508	13508	541	2005	LÄÄNE-VIRU MK	VIRU TV
17177	HALJALA - KÄSMU	0,000	5,100	5100	3178	2005	LÄÄNE-VIRU MK	VIRU TV
17177	HALJALA - KÄSMU	5,100	23,800	18700	1491	2005	LÄÄNE-VIRU MK	VIRU TV
17177	HALJALA - KÄSMU	23,800	24,200	400	728	2005	LÄÄNE-VIRU MK	VIRU TV
17177	HALJALA - KÄSMU	24,200	27,500	3300	231	2005	LÄÄNE-VIRU MK	VIRU TV
17177	HALJALA - KÄSMU	27,500	32,058	4558	414	2005	LÄÄNE-VIRU MK	VIRU TV
17178	PALMSE - VATKU	0,000	9,526	9526	139	2005	LÄÄNE-VIRU MK	VIRU TV
17179	AASPERE - KÕLDU	0,000	2,150	2150	84	2005	LÄÄNE-VIRU MK	VIRU TV
17180	LIIGUSTE - SALATSE	0,000	5,409	5409	157	2005	LÄÄNE-VIRU MK	VIRU TV
17181	VÕSU - VERGI - SÕEAUGU	0,000	11,831	11831	846	2005	LÄÄNE-VIRU MK	VIRU TV
17181	VÕSU - VERGI - SÕEAUGU	11,831	19,197	7366	265	2005	LÄÄNE-VIRU MK	VIRU TV
17182	PALMSE - SAGADI	0,000	6,320	6320	101	2005	LÄÄNE-VIRU MK	VIRU TV
17183	KARULA - VIHULA - SAGADI	0,000	5,149	5149	388	2005	LÄÄNE-VIRU MK	VIRU TV
17183	KARULA - VIHULA - SAGADI	5,149	11,542	6393	264	2005	LÄÄNE-VIRU MK	VIRU TV
17184	POTSU - VIHULA	0,000	9,616	9616	334	2005	LÄÄNE-VIRU MK	VIRU TV
17186	ILUMÄE - KOLJAKU	0,000	6,693	6693	115	2005	LÄÄNE-VIRU MK	VIRU TV
17187	KOLJAKU - ALTJA	0,000	7,902	7902	65	2005	LÄÄNE-VIRU MK	VIRU TV
17188	SAGADI TEE	0,000	3,273	3273	126	2005	LÄÄNE-VIRU MK	VIRU TV
17189	RAKVERE SİSSESÕIT	0,000	0,787	787	5977	2006	LÄÄNE-VIRU MK	VIRU TV
17190	UUDEKÜLA - VÄIKE-MAARJA	0,000	7,740	7740	1108	2006	LÄÄNE-VIRU MK	VIRU TV
17191	VÄIKE-MAARJA - SIMUNA	0,000	4,853	4853	723	2003	LÄÄNE-VIRU MK	VIRU TV
17191	VÄIKE-MAARJA - SIMUNA	4,853	15,515	10662	345	2006	LÄÄNE-VIRU MK	VIRU TV
17192	SIMUNA - VAIATU	0,000	11,550	11550	87	2006	LÄÄNE-VIRU MK	VIRU TV
17192	SIMUNA - VAIATU	11,550	15,289	3739	73	2006	LÄÄNE-VIRU MK	VIRU TV
17192	SIMUNA - VAIATU	15,289	16,928	1639	73	2006	JOGEVA MK	VIRU TV
17192	SIMUNA - VAIATU	16,928	21,628	4700	50	2004	JOGEVA MK	TARTU TV
17192	SIMUNA - VAIATU	21,628	25,333	3705	161	2007	JOGEVA MK	TARTU TV
17192	SIMUNA - VAIATU	25,333	31,088	5755	199	2007	JOGEVA MK	TARTU TV
17193	SAGADI MÕISA TEE	0,000	1,558	1558	103	2005	LÄÄNE-VIRU MK	VIRU TV
17194	KULINA - VIRU-JAAGUPI	0,000	0,969	969	265	2005	LÄÄNE-VIRU MK	VIRU TV
17195	JÕEPERE - VAHAKULMU	0,000	9,951	9951	179	2006	LÄÄNE-VIRU MK	VIRU TV
17196	VERGI SADAMA TEE	0,000	1,100	1100	191	2000	LÄÄNE-VIRU MK	VIRU TV
17197	RÄGAVERE MÕISA TEE	0,000	0,864	864	76	2000	LÄÄNE-VIRU MK	VIRU TV
17198	ULVI MÕISA TEE	0,000	0,700	700	369	2000	LÄÄNE-VIRU MK	VIRU TV



## LISA 4. Liiklussagedus kõrvalmaanteedel Teeregistri seisuga 01.01.2008

Mnt nr	Maantee nimetus	Alg km	Löpp km	Pikkus, m	AKÖL, autot/ööp	Loenduse aasta	Maakond	Teedevalitsus
17199	KÜTI - ARAVUSE	0,000	7,450	7450	244	2005	LÄÄNE-VIRU MK	VIRU TV
17200	PAJUSTI - INJU	0,000	1,510	1510	294	2005	LÄÄNE-VIRU MK	VIRU TV
17201	KADRINA VALLA KESKUSE TEE	0,000	0,730	730	1651	2003	LÄÄNE-VIRU MK	VIRU TV
17202	TEEDEVALITSUSE SISSESÕIT	0,000	0,305	305	288	2005	LÄÄNE-VIRU MK	VIRU TV
17203	RASIVERE TEE	0,000	3,690	3690	128	2005	LÄÄNE-VIRU MK	VIRU TV
17204	KAUTVERE - AUKÜLA	0,000	3,145	3145	92	2003	LÄÄNE-VIRU MK	VIRU TV
17205	VINNI - MÖDRIKU	0,000	2,080	2080	691	2005	LÄÄNE-VIRU MK	VIRU TV
17206	MÖDRIKU - VILGU	0,000	2,729	2729	490	2003	LÄÄNE-VIRU MK	VIRU TV
17207	VILGU - VÄIKE-MAARJA	0,000	3,180	3180	435	2005	LÄÄNE-VIRU MK	VIRU TV
17207	VILGU - VÄIKE-MAARJA	3,180	7,780	4600	532	2005	LÄÄNE-VIRU MK	VIRU TV
17207	VILGU - VÄIKE-MAARJA	7,780	19,091	11311	268	2005	LÄÄNE-VIRU MK	VIRU TV
17208	NÄPI TEE	0,000	1,460	1460	2554	1999	LÄÄNE-VIRU MK	VIRU TV
17210	VÖSU - KOTKA	0,000	5,440	5440	350	2005	LÄÄNE-VIRU MK	VIRU TV
17210	VÖSU - KOTKA	5,440	8,460	3020	539	2007	HARJU MK	PRMA
17210	VÖSU - KOTKA	8,460	11,759	3299	607	2007	HARJU MK	PRMA
18101	ILUMETSA - RÕSSA	0,000	8,698	8698	72	2005	POLVA MK	KAGU TV
18102	ORAVA - LEPASSAARE	0,000	3,800	3800	264	2007	POLVA MK	KAGU TV
18102	ORAVA - LEPASSAARE	3,800	10,960	7160	189	2007	POLVA MK	KAGU TV
18103	HANIKASE - TAMME	0,000	8,083	8083	42	2005	POLVA MK	KAGU TV
18104	MÕNTSI TEE	0,000	1,157	1157	64	2005	POLVA MK	KAGU TV
18105	SILLAOTSA - RESTU	0,000	4,175	4175	44	2005	POLVA MK	KAGU TV
18105	SILLAOTSA - RESTU	4,175	8,047	3872	15	2004	VORU MK	KAGU TV
18105	SILLAOTSA - RESTU	8,047	10,453	2406	27	2004	VORU MK	KAGU TV
18105	SILLAOTSA - RESTU	10,453	16,916	6463	177	2005	VORU MK	KAGU TV
18105	SILLAOTSA - RESTU	16,916	18,357	1441	102	2005	VALGA MK	KAGU TV
18106	SAATSE - PETSERI	0,000	9,303	9303	110	2006	POLVA MK	KAGU TV
18107	PÕLVA - LUTSU	0,000	4,676	4676	611	2007	POLVA MK	KAGU TV
18108	LEEVI - SOOHARA	0,000	8,420	8420	56	2005	POLVA MK	KAGU TV
18109	VERIORA - SOOHARA	0,000	6,600	6600	189	2005	POLVA MK	KAGU TV
18109	VERIORA - SOOHARA	6,600	11,827	5227	85	2006	POLVA MK	KAGU TV
18110	ROSMA - TIIKE - LEEVI	0,000	3,400	3400	497	2006	POLVA MK	KAGU TV
18110	ROSMA - TIIKE - LEEVI	3,400	17,085	13685	191	2007	POLVA MK	KAGU TV
18111	KIUMA - PERAKÜLA	0,000	0,750	750	108	2006	POLVA MK	KAGU TV
18111	KIUMA - PERAKÜLA	0,750	4,775	4025	43	2005	POLVA MK	KAGU TV
18113	RIDALI - JOOSU	0,000	2,100	2100	205	2005	POLVA MK	KAGU TV
18113	RIDALI - JOOSU	2,100	4,400	2300	58	2006	POLVA MK	KAGU TV
18113	RIDALI - JOOSU	4,400	7,671	3271	47	2007	POLVA MK	KAGU TV
18114	TILSI - MUSTAJÕE	0,000	2,412	2412	320	2007	POLVA MK	KAGU TV
18115	VOOREKÜLA - PUSKARU	0,000	8,600	8600	456	2007	POLVA MK	KAGU TV
18115	VOOREKÜLA - PUSKARU	8,600	9,600	1000	361	2007	POLVA MK	KAGU TV
18115	VOOREKÜLA - PUSKARU	9,600	17,100	7500	424	2007	POLVA MK	KAGU TV
18115	VOOREKÜLA - PUSKARU	17,100	23,600	6500	276	2007	POLVA MK	KAGU TV
18115	VOOREKÜLA - PUSKARU	23,600	24,158	558	301	2007	POLVA MK	KAGU TV
18116	ERASTVERE - SILLAOTSA	0,000	7,959	7959	100	2005	POLVA MK	KAGU TV
18117	KÄHRI - MUSTAJÕE	0,000	6,222	6222	65	2006	POLVA MK	KAGU TV
18118	KARILATSI - HEISRI	0,000	8,900	8900	89	2007	POLVA MK	KAGU TV
18118	KARILATSI - HEISRI	8,900	10,000	1100	547	2005	POLVA MK	KAGU TV
18118	KARILATSI - HEISRI	10,000	15,211	5211	47	2006	POLVA MK	KAGU TV
18119	VARBUSE - KINDAPALU	0,000	5,825	5825	12	2005	POLVA MK	KAGU TV
18120	KANEPI - VARBUSE	0,000	0,360	360	512	2005	POLVA MK	KAGU TV
18120	KANEPI - VARBUSE	0,360	10,068	9708	125	2007	POLVA MK	KAGU TV
18121	LAURIORG - MUHULAANE	0,000	3,700	3700	93	2005	POLVA MK	KAGU TV
18122	ERASTVERE - PIIGANDI	0,000	1,500	1500	224	2005	POLVA MK	KAGU TV
18122	ERASTVERE - PIIGANDI	1,500	3,881	2381	50	2006	POLVA MK	KAGU TV
18123	SILGU - JÕKSI	0,000	2,009	2009	51	2005	POLVA MK	KAGU TV
18124	MAGARI - SOODOMA	0,000	2,329	2329	84	2005	POLVA MK	KAGU TV
18125	ERASTVERE - RIDALI	0,000	5,300	5300	215	2005	POLVA MK	KAGU TV
18125	ERASTVERE - RIDALI	5,300	11,436	6136	133	2006	POLVA MK	KAGU TV
18126	SUURKÜLA - PARKSEPA	0,000	3,599	3599	27	2005	POLVA MK	KAGU TV
18127	SAVERNA - KROOTUSE	0,000	6,603	6603	53	2005	POLVA MK	KAGU TV
18128	MOOSTE - VIISLI	0,000	4,699	4699	33	2005	POLVA MK	KAGU TV
18129	KARSTE - MÜGRA	0,000	2,925	2925	31	2005	POLVA MK	KAGU TV
18130	SIRVASRE - KITSE	0,000	8,206	8206	75	2005	POLVA MK	KAGU TV
18131	KARSTE - KITSE	0,000	7,909	7909	64	2005	POLVA MK	KAGU TV
18132	KAAGVERE - KOORASTE	0,000	5,162	5162	39	2005	POLVA MK	KAGU TV

## LISA 4. Liiklussagedus kõrvalmaanteedel Teeregistri seisuga 01.01.2008

Mnt nr	Maantee nimetus	Alg km	Löpp km	Pikkus, m	AKÖL, autot/ööp	Loenduse aasta	Maakond	Teedevalitsus
18133	PUSU TEE	0,000	3,361	3361	66	2005	POLVA MK	KAGU TV
18134	SULAOJA - KRÜÜDNERI	0,000	3,052	3052	40	2006	POLVA MK	KAGU TV
18135	VESKI - PRANGLI	0,000	7,508	7508	75	2005	POLVA MK	KAGU TV
18136	MAARITSA - PRANGLI	0,000	4,934	4934	71	2005	POLVA MK	KAGU TV
18137	KURVITSA - HUTITA	0,000	6,979	6979	9	2005	POLVA MK	KAGU TV
18137	KURVITSA - HUTITA	6,979	7,610	631	40	2005	VORU MK	KAGU TV
18137	KURVITSA - HUTITA	7,610	8,179	569	21	2005	VORU MK	KAGU TV
18137	KURVITSA - HUTITA	8,179	8,576	397	155	2005	VORU MK	KAGU TV
18137	KURVITSA - HUTITA	8,674	12,117	3443	170	2003	VORU MK	KAGU TV
18138	AKSTE - HÄÄTARU	0,000	10,800	10800	115	2005	POLVA MK	KAGU TV
18138	AKSTE - HÄÄTARU	10,800	12,100	1300	295	2006	POLVA MK	KAGU TV
18138	AKSTE - HÄÄTARU	12,100	14,955	2855	75	2007	POLVA MK	KAGU TV
18139	MÕTSKÜLA - MUSTAKURMU	0,000	5,630	5630	38	2006	POLVA MK	KAGU TV
18141	KOSOVA - VOOREKÜLA	0,000	6,000	6000	28	2005	POLVA MK	KAGU TV
18141	KOSOVA - VOOREKÜLA	6,000	11,689	5689	36	2005	POLVA MK	KAGU TV
18141	KOSOVA - VOOREKÜLA	11,689	12,000	311	36	2005	TARTU MK	KAGU TV
18141	KOSOVA - VOOREKÜLA	12,000	12,810	810	36	2005	POLVA MK	KAGU TV
18141	KOSOVA - VOOREKÜLA	12,810	14,021	1211	36	2005	TARTU MK	KAGU TV
18143	VISSI - VOOREKÜLA	0,000	3,300	3300	99	2006	POLVA MK	KAGU TV
18143	VISSI - VOOREKÜLA	3,300	3,600	300	99	2006	TARTU MK	KAGU TV
18143	VISSI - VOOREKÜLA	3,600	9,200	5600	99	2006	POLVA MK	KAGU TV
18143	VISSI - VOOREKÜLA	9,200	9,554	354	140	2006	POLVA MK	KAGU TV
18145	VASTSE-KUUSTE TEE	0,000	0,978	978	667	2005	POLVA MK	KAGU TV
18146	KANARIKU - KIIDJÄRVE	0,000	3,500	3500	626	2007	POLVA MK	KAGU TV
18146	KANARIKU - KIIDJÄRVE	3,500	6,596	3096	275	2007	POLVA MK	KAGU TV
18147	SAVERNA - PILKUSE	0,000	5,100	5100	486	2006	POLVA MK	KAGU TV
18147	SAVERNA - PILKUSE	5,100	10,000	4900	381	2006	POLVA MK	KAGU TV
18147	SAVERNA - PILKUSE	10,000	11,030	1030	242	2006	POLVA MK	KAGU TV
18147	SAVERNA - PILKUSE	11,030	14,294	3264	276	2005	VALGA MK	KAGU TV
18148	MAARITSA - OTEPÄÄ	0,000	1,000	1000	345	2007	POLVA MK	KAGU TV
18148	MAARITSA - OTEPÄÄ	1,000	9,581	8581	141	2006	POLVA MK	KAGU TV
18148	MAARITSA - OTEPÄÄ	9,581	15,000	5419	141	2006	VALGA MK	KAGU TV
18148	MAARITSA - OTEPÄÄ	15,000	17,119	2119	659	2007	VALGA MK	KAGU TV
18149	ADISTE - KOOSKORA	0,000	3,605	3605	62	2005	POLVA MK	KAGU TV
18150	MOOSTE - KAUKSI	0,000	7,212	7212	73	2005	POLVA MK	KAGU TV
18151	MEEMASTE - TÄNNASSILMA	0,000	4,119	4119	94	2007	POLVA MK	KAGU TV
18152	MEEMASTE - PERI	0,000	2,537	2537	395	2006	POLVA MK	KAGU TV
18153	PERI - PARTSI	0,000	4,248	4248	98	2006	POLVA MK	KAGU TV
18154	TILSI - NARUSKI	0,000	2,400	2400	598	2007	POLVA MK	KAGU TV
18154	TILSI - NARUSKI	2,400	6,000	3600	343	2005	POLVA MK	KAGU TV
18154	TILSI - NARUSKI	6,000	9,521	3521	192	2005	POLVA MK	KAGU TV
18155	KÄHRI - KOORVERE	0,000	4,500	4500	288	2005	POLVA MK	KAGU TV
18155	KÄHRI - KOORVERE	4,500	4,800	300	328	2005	POLVA MK	KAGU TV
18155	KÄHRI - KOORVERE	4,800	11,000	6200	141	2007	POLVA MK	KAGU TV
18155	KÄHRI - KOORVERE	11,000	11,374	374	57	2005	POLVA MK	KAGU TV
18156	LEEVI - JANTRA	0,000	5,033	5033	52	2005	POLVA MK	KAGU TV
18156	LEEVI - JANTRA	5,033	10,246	5213	53	2003	VORU MK	KAGU TV
18156	LEEVI - JANTRA	10,246	10,441	195	53	2003	POLVA MK	KAGU TV
18157	MIIASTE - KANASAARE	0,000	9,854	9854	49	2006	POLVA MK	KAGU TV
18158	HOLVANDI - PARTSI	0,000	6,043	6043	78	2006	POLVA MK	KAGU TV
18159	TILSI - TSOLGO	0,000	5,288	5288	80	2005	POLVA MK	KAGU TV
18159	TILSI - TSOLGO	5,288	8,887	3599	51	2006	VORU MK	KAGU TV
18160	LEEVIJÕE - KARILATSI	0,000	2,000	2000	171	2006	POLVA MK	KAGU TV
18160	LEEVIJÕE - KARILATSI	2,000	2,202	202	136	2006	POLVA MK	KAGU TV
18161	VALGEMETSA TEE	0,000	2,272	2272	231	2007	POLVA MK	KAGU TV
18162	HIMMASTE - RASINA	0,000	10,500	10500	1186	2005	POLVA MK	KAGU TV
18162	HIMMASTE - RASINA	10,500	17,500	7000	259	2006	POLVA MK	KAGU TV
18162	HIMMASTE - RASINA	17,500	18,107	607	340	2006	POLVA MK	KAGU TV
18164	TÄNNASSILMA - KIUMA	0,000	2,235	2235	146	2007	POLVA MK	KAGU TV
18165	PIIGASTE - HÄÄTARU	0,000	5,076	5076	38	2005	POLVA MK	KAGU TV
18166	KERAMÄE - RITSIKU	0,000	1,005	1005	75	2005	POLVA MK	KAGU TV
18167	KANEPI - IHAMARU	0,000	1,300	1300	336	2007	POLVA MK	KAGU TV
18167	KANEPI - IHAMARU	1,300	12,068	10768	157	2007	POLVA MK	KAGU TV
18168	SAVERNA - JÕKSI	0,000	4,000	4000	202	2006	POLVA MK	KAGU TV
18168	SAVERNA - JÕKSI	4,000	8,203	4203	129	2006	POLVA MK	KAGU TV

## LISA 4. Liiklussagedus kõrvalmaanteedel Teeregistri seisuga 01.01.2008

Mnt nr	Maantee nimetus	Alg km	Löpp km	Pikkus, m	AKÖL, autot/ööp	Loenduse aasta	Maakond	Teedevalitsus
18169	PARTSI - TIMO	0,000	5,593	5593	120	2006	POLVA MK	KAGU TV
18170	LOKO - PEETRIMÕISA	0,000	5,003	5003	86	2006	POLVA MK	KAGU TV
18170	LOKO - PEETRIMÕISA	5,003	5,284	281	86	2006	VORU MK	KAGU TV
18171	VALGJÄRVE - AIASTE	0,000	2,157	2157	122	2007	POLVA MK	KAGU TV
18172	VALGJÄRVE - TAMME	0,000	2,522	2522	227	2007	POLVA MK	KAGU TV
18173	SIKAJALA - HEISRI	0,000	10,000	10000	94	2005	POLVA MK	KAGU TV
18173	SIKAJALA - HEISRI	10,000	10,225	225	19	2005	POLVA MK	KAGU TV
18174	SAVERNA - TILLUNDI	0,000	7,586	7586	19	2005	POLVA MK	KAGU TV
18175	PÖLGASTE - ROOSI	0,000	2,000	2000	663	2006	POLVA MK	KAGU TV
18175	PÖLGASTE - ROOSI	2,000	4,481	2481	84	2006	POLVA MK	KAGU TV
18176	PIIGASTE - SULAOJA	0,000	5,682	5682	99	2006	POLVA MK	KAGU TV
18177	VALGJÄRVE - KRÜÜDNERI	0,000	5,450	5450	49	2006	POLVA MK	KAGU TV
18178	VÄRSKA - ULITINA	0,000	9,000	9000	636	2005	POLVA MK	KAGU TV
18178	VÄRSKA - ULITINA	9,000	12,918	3918	89	2005	POLVA MK	KAGU TV
18179	VÄRSKA SANATOORIUMI TEE	0,000	3,068	3068	95	2005	POLVA MK	KAGU TV
18180	AHJA - VASTSE-KUUSTE	0,000	1,000	1000	408	2007	POLVA MK	KAGU TV
18180	AHJA - VASTSE-KUUSTE	1,000	9,900	8900	173	2006	POLVA MK	KAGU TV
18180	AHJA - VASTSE-KUUSTE	9,900	11,182	1282	204	2007	POLVA MK	KAGU TV
18181	KÄRSA - EOSTE	0,000	1,900	1900	313	2006	POLVA MK	KAGU TV
18181	KÄRSA - EOSTE	1,900	11,000	9100	171	2007	POLVA MK	KAGU TV
18181	KÄRSA - EOSTE	11,000	12,020	1020	293	2006	POLVA MK	KAGU TV
18184	AHJA - RASINA	0,000	2,200	2200	327	2006	POLVA MK	KAGU TV
18184	AHJA - RASINA	2,200	11,000	8800	85	2007	POLVA MK	KAGU TV
18184	AHJA - RASINA	11,000	11,249	249	153	2006	POLVA MK	KAGU TV
18186	RÄPINA - RASINA	0,000	1,900	1900	1247	2007	POLVA MK	KAGU TV
18186	RÄPINA - RASINA	1,900	3,200	1300	908	2007	POLVA MK	KAGU TV
18186	RÄPINA - RASINA	3,200	18,642	15442	114	2006	POLVA MK	KAGU TV
18187	TAMMISTU - TOOTSI	0,000	3,827	3827	480	2005	POLVA MK	KAGU TV
18188	RÄPINA - RAIGLA	0,000	1,000	1000	504	2007	POLVA MK	KAGU TV
18188	RÄPINA - RAIGLA	1,000	2,802	1802	50	2005	POLVA MK	KAGU TV
18189	MIIASTE - NOORITSMETSA	0,000	3,760	3760	88	2005	POLVA MK	KAGU TV
18190	PÖLVA - VANAKÜLA	0,000	1,200	1200	799	2007	POLVA MK	KAGU TV
18190	PÖLVA - VANAKÜLA	1,200	5,826	4626	203	2007	POLVA MK	KAGU TV
18191	LEEVAKU - RAHUMÄE	0,000	4,415	4415	167	2007	POLVA MK	KAGU TV
18192	JAAMA - RAHUMÄE	0,000	3,029	3029	96	2007	POLVA MK	KAGU TV
18193	RÄPINA - KAHKVA	0,000	1,000	1000	331	2005	POLVA MK	KAGU TV
18193	RÄPINA - KAHKVA	1,000	7,000	6000	55	2006	POLVA MK	KAGU TV
18193	RÄPINA - KAHKVA	7,000	11,590	4590	60	2006	POLVA MK	KAGU TV
18194	VÕÕPSU - KÄRE	0,000	5,662	5662	44	2005	POLVA MK	KAGU TV
18195	VÕÕPSU - AUDJASAARE	0,000	5,611	5611	114	2006	POLVA MK	KAGU TV
18196	TÕGONITSA - SUURE-VEERKSU	0,000	6,337	6337	24	2005	POLVA MK	KAGU TV
18197	VÄRSKA - PODMOTSA	0,000	0,600	600	396	2005	POLVA MK	KAGU TV
18197	VÄRSKA - PODMOTSA	0,600	7,200	6600	91	2006	POLVA MK	KAGU TV
18197	VÄRSKA - PODMOTSA	7,200	7,461	261	30	2006	POLVA MK	KAGU TV
18199	VILUSTE - LINDORA	0,000	2,500	2500	257	2006	POLVA MK	KAGU TV
18199	VILUSTE - LINDORA	2,500	5,000	2500	204	2006	POLVA MK	KAGU TV
18199	VILUSTE - LINDORA	5,000	9,900	4900	86	2006	POLVA MK	KAGU TV
18199	VILUSTE - LINDORA	9,900	15,604	5704	86	2006	VORU MK	KAGU TV
18199	VILUSTE - LINDORA	15,604	22,654	7050	86	2006	POLVA MK	KAGU TV
18199	VILUSTE - LINDORA	22,654	22,851	197	86	2006	VORU MK	KAGU TV
18200	LEPASSAARE - OTSA	0,000	1,827	1827	141	2006	POLVA MK	KAGU TV
18200	LEPASSAARE - OTSA	1,827	3,863	2036	222	2006	VORU MK	KAGU TV
18201	KAUKSI - TEREPI	0,000	6,000	6000	109	2006	POLVA MK	KAGU TV
18201	KAUKSI - TEREPI	6,000	12,520	6520	3	2005	POLVA MK	KAGU TV
18202	RAADAMA TEE	0,000	0,884	884	101	2005	POLVA MK	KAGU TV
18203	MEELVA TEE	0,000	1,349	1349	116	2005	POLVA MK	KAGU TV
18204	TOOLAMAA - KUREKÜLA	0,000	3,500	3500	153	2006	POLVA MK	KAGU TV
18204	TOOLAMAA - KUREKÜLA	3,500	6,394	2894	126	2006	POLVA MK	KAGU TV
18205	KIRMSI - VÄIKE-VEERKSU	0,000	2,725	2725	82	2005	POLVA MK	KAGU TV
18206	RAHUMÄE - KAHKVA	0,000	9,832	9832	110	2005	POLVA MK	KAGU TV
18207	NIITSIKU - KAHKVA	0,000	4,038	4038	103	2005	POLVA MK	KAGU TV
18208	MIKITAMÄE - KAHKVA	0,000	1,000	1000	225	2006	POLVA MK	KAGU TV
18208	MIKITAMÄE - KAHKVA	1,000	4,930	3930	66	2007	POLVA MK	KAGU TV
18209	KARISILLA - RÕSNA	0,000	3,201	3201	55	2005	POLVA MK	KAGU TV
18210	ORAVA JAAM - SOE	0,000	0,600	600	233	2005	POLVA MK	KAGU TV

## LISA 4. Liiklussagedus kõrvalmaanteedel Teeregistri seisuga 01.01.2008

Mnt nr	Maantee nimetus	Alg km	Löpp km	Pikkus, m	AKÖL, autot/ööp	Loenduse aasta	Maakond	Teedevalitsus
18210	ORAVA JAAM - SOE	0,600	5,507	4907	157	2006	POLVA MK	KAGU TV
18211	VARDJA - TILSI	0,000	1,330	1330	194	2005	POLVA MK	KAGU TV
18211	VARDJA - TILSI	1,330	2,873	1543	80	2006	POLVA MK	KAGU TV
18212	PIUSA JAAMA TEE	0,000	0,476	476	187	2005	POLVA MK	KAGU TV
18213	RITSIKU - HINO	0,000	3,795	3795	81	2005	POLVA MK	KAGU TV
18214	KARISILLA - USINITSA	0,000	3,157	3157	30	2005	POLVA MK	KAGU TV
18215	MIKITAMÄE KOOLI TEE	0,000	0,239	239	76	2005	POLVA MK	KAGU TV
18216	VERIORA JAAMA TEE	0,000	0,800	800	323	2005	POLVA MK	KAGU TV
18217	SUURE-VEERKSU - VÄIKE-VEERKSU	0,000	2,749	2749	31	2005	POLVA MK	KAGU TV
18218	KIRMSI - KANASAARE	0,000	5,900	5900	61	2006	POLVA MK	KAGU TV
18218	KIRMSI - KANASAARE	5,900	8,496	2596	116	2006	POLVA MK	KAGU TV
18219	BRESJE TEE	0,000	2,256	2256	69	2006	POLVA MK	KAGU TV
18220	PIIRI - ALA-JAKOBI	0,000	3,814	3814	37	2005	POLVA MK	KAGU TV
18221	VÄRSKA - REHA	0,000	2,300	2300	221	2006	POLVA MK	KAGU TV
18221	VÄRSKA - REHA	2,300	2,424	124	216	2006	POLVA MK	KAGU TV
18223	VANAMÕISA TEE	0,000	2,322	2322	17	2006	POLVA MK	KAGU TV
18225	PUSTA - RUUSA	0,000	5,885	5885	161	2005	POLVA MK	KAGU TV
18226	RAHUMÄE - VÕUKÜLA	0,000	4,942	4942	24	2006	POLVA MK	KAGU TV
18227	LINTE - KÖNNU - KUREKÜLA	0,000	6,169	6169	29	2005	POLVA MK	KAGU TV
18228	LEEVAKU - SAAREKÜLA	0,000	3,351	3351	119	2005	POLVA MK	KAGU TV
18229	KOIDULA - VÖMMORSKI	0,000	3,000	3000	224	2006	POLVA MK	KAGU TV
18229	KOIDULA - VÖMMORSKI	3,000	4,014	1014	238	2006	POLVA MK	KAGU TV
18230	VILUSTE - METSAVAARA - ADLERI	0,000	3,013	3013	60	2005	POLVA MK	KAGU TV
18233	MATSURI - VAARTSI	0,000	1,259	1259	28	2005	POLVA MK	KAGU TV
18234	SAATSE - PATTINA	0,000	1,586	1586	80	2005	POLVA MK	KAGU TV
18235	SAATSE - PERDAKU	0,000	1,381	1381	59	2005	POLVA MK	KAGU TV
18236	HANIKASE - ORO	0,000	1,590	1590	50	2005	POLVA MK	KAGU TV
18237	HANIKASE - LUUSKA	0,000	2,475	2475	24	2005	POLVA MK	KAGU TV
18240	PUSKARU - VÄIMELA	0,000	6,700	6700	286	2007	POLVA MK	KAGU TV
18240	PUSKARU - VÄIMELA	6,700	8,025	1325	451	2007	POLVA MK	KAGU TV
18240	PUSKARU - VÄIMELA	8,025	9,771	1746	674	2007	VORU MK	KAGU TV
18240	PUSKARU - VÄIMELA	9,771	12,525	2754	1189	2005	VORU MK	KAGU TV
18240	PUSKARU - VÄIMELA	12,525	12,825	300	1234	2005	VORU MK	KAGU TV
18240	PUSKARU - VÄIMELA	12,825	13,804	979	2136	2007	VORU MK	KAGU TV
18240	PUSKARU - VÄIMELA	13,804	14,856	1052	1952	2007	VORU MK	KAGU TV
18243	NIITSIKU - VÖMMORSKI	0,000	5,800	5800	315	2007	POLVA MK	KAGU TV
18243	NIITSIKU - VÖMMORSKI	5,800	9,000	3200	348	2007	POLVA MK	KAGU TV
18243	NIITSIKU - VÖMMORSKI	9,000	12,000	3000	438	2007	POLVA MK	KAGU TV
18243	NIITSIKU - VÖMMORSKI	12,000	17,056	5056	203	2006	POLVA MK	KAGU TV
18243	NIITSIKU - VÖMMORSKI	17,056	17,290	234	203	2006	VORU MK	KAGU TV
18244	PIIRI - SULBI	0,000	3,023	3023	85	2005	POLVA MK	KAGU TV
18244	PIIRI - SULBI	3,023	4,730	1707	72	2005	VORU MK	KAGU TV
18284	AHJA - VÖNNU	0,000	4,198	4198	42	2006	POLVA MK	KAGU TV
18284	AHJA - VÖNNU	4,198	7,358	3160	114	2007	TARTU MK	TARTU TV
18284	AHJA - VÖNNU	7,358	8,400	1042	185	2007	TARTU MK	TARTU TV
18292	RÄPINA - ARAVU	0,000	1,300	1300	706	2007	POLVA MK	KAGU TV
18292	RÄPINA - ARAVU	1,300	6,100	4800	250	2006	POLVA MK	KAGU TV
18292	RÄPINA - ARAVU	6,100	9,500	3400	300	2006	POLVA MK	KAGU TV
18292	RÄPINA - ARAVU	9,500	11,119	1619	223	2006	POLVA MK	KAGU TV
18292	RÄPINA - ARAVU	11,119	13,000	1881	223	2006	TARTU MK	KAGU TV
18292	RÄPINA - ARAVU	13,000	13,489	489	219	2006	TARTU MK	KAGU TV
18292	RÄPINA - ARAVU	13,489	15,505	2016	64	2007	TARTU MK	TARTU TV
18293	VESKI - PIUSA - TUDERNA	0,000	6,607	6607	52	2006	POLVA MK	KAGU TV
18294	KANEPI TEEPIIRKONNA TEE	0,000	0,449	449	77	2005	POLVA MK	KAGU TV
19101	AUDRU - TÖSTAMAA - NURMSI	0,000	16,335	16335	1610	2004	PÄRNU MK	PÄRNU TV
19101	AUDRU - TÖSTAMAA - NURMSI	16,335	26,554	10219	605	2006	PÄRNU MK	PÄRNU TV
19101	AUDRU - TÖSTAMAA - NURMSI	26,554	37,850	11296	390	2004	PÄRNU MK	PÄRNU TV
19101	AUDRU - TÖSTAMAA - NURMSI	37,850	51,145	13295	375	2004	PÄRNU MK	PÄRNU TV
19101	AUDRU - TÖSTAMAA - NURMSI	51,145	61,105	9960	360	2005	PÄRNU MK	PÄRNU TV
19101	AUDRU - TÖSTAMAA - NURMSI	61,105	73,308	12203	100	2001	PÄRNU MK	PÄRNU TV
19101	AUDRU - TÖSTAMAA - NURMSI	73,308	75,156	1848	190	2005	LÄÄNE MK	PÄRNU TV
19101	AUDRU - TÖSTAMAA - NURMSI	75,156	76,772	1616	354	2006	LÄÄNE MK	PÄRNU TV
19102	NURME - VANA-PÄRNU	0,000	4,885	4885	1325	2005	PÄRNU MK	PÄRNU TV
19102	NURME - VANA-PÄRNU	4,885	8,912	4027	1824	2006	PÄRNU MK	PÄRNU TV
19103	AUDRU - LAVASSAARE - VAHENURME	0,000	6,084	6084	840	2005	PÄRNU MK	PÄRNU TV

## LISA 4. Liiklussagedus kõrvalmaanteedel Teeregistri seisuga 01.01.2008

Mnt nr	Maantee nimetus	Alg km	Löpp km	Pikkus, m	AKÖL, autot/ööp	Loenduse aasta	Maakond	Teedevalitsus
19103	AUDRU - LAVASSAARE - VAHENURME	6,084	11,600	5516	789	2006	PÄRNU MK	PÄRNU TV
19103	AUDRU - LAVASSAARE - VAHENURME	11,878	25,861	13983	765	2004	PÄRNU MK	PÄRNU TV
19104	PÖLDEOTSA TEE	0,000	2,140	2140	1160	2005	PÄRNU MK	PÄRNU TV
19105	AUDRU TEE	0,000	3,305	3305	2443	2006	PÄRNU MK	PÄRNU TV
19105	AUDRU TEE	3,305	4,316	1011	429	2006	PÄRNU MK	PÄRNU TV
19106	SAUGA - JÕÖPRE	0,000	9,652	9652	195	2003	PÄRNU MK	PÄRNU TV
19107	KÕIMA - SELISTE	0,000	4,300	4300	480	2006	PÄRNU MK	PÄRNU TV
19107	KÕIMA - SELISTE	4,300	17,172	12872	10	2006	PÄRNU MK	PÄRNU TV
19108	KIHLEPA - LEPASPEA	0,000	2,110	2110	415	2003	PÄRNU MK	PÄRNU TV
19108	KIHLEPA - LEPASPEA	2,110	18,565	16455	163	2006	PÄRNU MK	PÄRNU TV
19109	KÄRBU - KÕIMA	0,000	9,166	9166	130	2006	PÄRNU MK	PÄRNU TV
19110	LINDI - LIU - JÄRVE	0,000	10,000	10000	304	2006	PÄRNU MK	PÄRNU TV
19110	LINDI - LIU - JÄRVE	10,000	10,570	570	215	2006	PÄRNU MK	PÄRNU TV
19111	LAVASSAARE TEE	0,000	1,992	1992	100	1911	PÄRNU MK	PÄRNU TV
19112	VALGERANNA TEE	0,000	2,842	2842	955	2005	PÄRNU MK	PÄRNU TV
19113	RANNA TEE	0,000	0,460	460	530	2007	PÄRNU MK	PÄRNU TV
19114	AUDRU - VALGERANNA	0,000	0,934	934	185	2005	PÄRNU MK	PÄRNU TV
19115	KULDLÕVI TEE	0,000	0,315	315	100	1911	PÄRNU MK	PÄRNU TV
19117	LIU - KAVARU	0,000	3,734	3734	170	2004	PÄRNU MK	PÄRNU TV
19118	AUDRU - SANGA	0,000	3,424	3424	171	2007	PÄRNU MK	PÄRNU TV
19119	RIDALEPA - LAVASSAARE	0,000	6,600	6600	60	2005	PÄRNU MK	PÄRNU TV
19120	LINDI - SARVI	0,000	1,532	1532	125	2007	PÄRNU MK	PÄRNU TV
19121	REBASEFARMI TEE	0,000	0,685	685	547	2004	PÄRNU MK	PÄRNU TV
19121	REBASEFARMI TEE	0,857	1,637	780	547	2004	PÄRNU MK	PÄRNU TV
19122	SULU - PAPSAARE	0,000	1,591	1591	1863	2007	PÄRNU MK	PÄRNU TV
19130	POOTSI - LAO	0,000	3,460	3460	155	2006	PÄRNU MK	PÄRNU TV
19131	KALLI - TÕSTAMAA - VÄRATI	0,000	19,470	19470	125	2004	PÄRNU MK	PÄRNU TV
19131	KALLI - TÕSTAMAA - VÄRATI	19,470	25,208	5738	257	2004	PÄRNU MK	PÄRNU TV
19131	KALLI - TÕSTAMAA - VÄRATI	25,321	28,101	2780	257	2004	PÄRNU MK	PÄRNU TV
19132	VARBLA - KILGI - RAMMUKA	0,000	15,152	15152	81	2006	PÄRNU MK	PÄRNU TV
19133	SAULEPI - PÄRLSELJA	0,000	3,374	3374	169	2007	PÄRNU MK	PÄRNU TV
19134	VARBLA - VÄÄNJA	0,000	9,943	9943	147	2004	PÄRNU MK	PÄRNU TV
19134	VARBLA - VÄÄNJA	9,943	15,848	5905	210	2004	PÄRNU MK	PÄRNU TV
19135	TÕHELA - ALU - MURRU	0,000	7,360	7360	55	2007	PÄRNU MK	PÄRNU TV
19136	TÕSTAMAA - LÕUKA - TÕSTAMAA	0,000	5,172	5172	102	2007	PÄRNU MK	PÄRNU TV
19137	MUNALAIU TEE	0,000	0,650	650	200	1911	PÄRNU MK	PÄRNU TV
19138	SADAM - HAIGLA	0,000	2,082	2082	265	2005	PÄRNU MK	PÄRNU TV
19139	LENNUJAAM - SUIGU	0,000	3,315	3315	340	2005	PÄRNU MK	PÄRNU TV
19140	NÕMME - LENNUJAAM	0,000	0,730	730	50	1911	PÄRNU MK	PÄRNU TV
19141	SADAM - KAASIKU	0,000	3,983	3983	110	2005	PÄRNU MK	PÄRNU TV
19142	TURU - KAASIKU	0,000	0,850	850	50	1911	PÄRNU MK	PÄRNU TV
19143	LIIVA - JÄÄTEE	0,000	0,685	685	50	1911	PÄRNU MK	PÄRNU TV
19144	SAULEPI - RAHESTE	0,000	5,093	5093	50	1911	PÄRNU MK	PÄRNU TV
19201	PÄRNU-JAAGUPI - KALLI	0,000	7,252	7252	482	2006	PÄRNU MK	PÄRNU TV
19201	PÄRNU-JAAGUPI - KALLI	7,252	23,655	16403	245	2002	PÄRNU MK	PÄRNU TV
19201	PÄRNU-JAAGUPI - KALLI	23,655	32,172	8517	330	2006	PÄRNU MK	PÄRNU TV
19202	PÄRNU-JAAGUPI - KERGU	0,000	1,692	1692	860	2002	PÄRNU MK	PÄRNU TV
19202	PÄRNU-JAAGUPI - KERGU	1,692	7,318	5626	250	2004	PÄRNU MK	PÄRNU TV
19202	PÄRNU-JAAGUPI - KERGU	7,318	15,813	8495	120	1999	PÄRNU MK	PÄRNU TV
19202	PÄRNU-JAAGUPI - KERGU	15,813	19,531	3718	258	2004	PÄRNU MK	PÄRNU TV
19203	ARE - SUIGU	0,000	8,721	8721	957	2007	PÄRNU MK	PÄRNU TV
19203	ARE - SUIGU	8,721	14,156	5435	772	2007	PÄRNU MK	PÄRNU TV
19204	MIHKLI - OIDREMA	0,000	10,580	10580	70	2007	PÄRNU MK	PÄRNU TV
19204	MIHKLI - OIDREMA	10,580	12,205	1625	151	2007	PÄRNU MK	PÄRNU TV
19205	TAMMARU - MIHKLI	0,000	6,930	6930	80	2007	PÄRNU MK	PÄRNU TV
19206	VEE - SÕRIKE	0,000	6,800	6800	50	1911	PÄRNU MK	PÄRNU TV
19207	PÄRNU-JAAGUPI TEE	0,000	1,480	1480	305	2006	PÄRNU MK	PÄRNU TV
19207	PÄRNU-JAAGUPI TEE	1,480	3,520	2040	1117	2006	PÄRNU MK	PÄRNU TV
19208	SALU - KAELASE	0,000	5,301	5301	50	2005	PÄRNU MK	PÄRNU TV
19209	LIBATSE TEE	0,000	0,550	550	374	2007	PÄRNU MK	PÄRNU TV
19210	UDUVERE - SUIGU - NURME	0,000	4,312	4312	190	2003	PÄRNU MK	PÄRNU TV
19210	UDUVERE - SUIGU - NURME	4,312	16,612	12300	43	2005	PÄRNU MK	PÄRNU TV
19210	UDUVERE - SUIGU - NURME	16,612	16,937	325	80	2005	PÄRNU MK	PÄRNU TV
19210	UDUVERE - SUIGU - NURME	16,937	33,134	16197	345	2005	PÄRNU MK	PÄRNU TV
19211	MÕISAKÜLA - METSAVERE	0,000	7,333	7333	45	2003	PÄRNU MK	PÄRNU TV

## LISA 4. Liiklussagedus kõrvalmaanteedel Teeregistri seisuga 01.01.2008

Mnt nr	Maantee nimetus	Alg km	Löpp km	Pikkus, m	AKÖL, autot/ööp	Loenduse aasta	Maakond	Teedevalitsus
19212	PÄRIVERE TEE	0,000	0,900	900	356	2007	PÄRNU MK	PÄRNU TV
19213	SAUGA TEE	0,000	0,636	636	961	2006	PÄRNU MK	PÄRNU TV
19213	SAUGA TEE	0,636	0,855	219	817	2006	PÄRNU MK	PÄRNU TV
19214	JÄNESSELJA - URGE	0,000	1,523	1523	1460	2005	PÄRNU MK	PÄRNU TV
19214	JÄNESSELJA - URGE	1,523	9,877	8354	150	2004	PÄRNU MK	PÄRNU TV
19215	IRTA - KIISAMAA	0,000	1,100	1100	70	2003	PÄRNU MK	PÄRNU TV
19215	IRTA - KIISAMAA	1,100	4,128	3028	20	2003	PÄRNU MK	PÄRNU TV
19216	LIBATSE - LANGERMA	0,000	2,600	2600	197	2007	PÄRNU MK	PÄRNU TV
19217	LIBATSE - ENGE	0,000	3,000	3000	70	2005	PÄRNU MK	PÄRNU TV
19217	LIBATSE - ENGE	3,000	4,685	1685	40	2003	PÄRNU MK	PÄRNU TV
19218	HALINGA - UDUVERE	0,000	5,023	5023	105	2007	PÄRNU MK	PÄRNU TV
19219	ARE - ELBU	0,000	2,176	2176	85	2007	PÄRNU MK	PÄRNU TV
19220	KILKSAMA TEE	0,000	1,544	1544	60	2007	PÄRNU MK	PÄRNU TV
19221	KILKSAMA - RÄÄGU	0,000	2,345	2345	50	1911	PÄRNU MK	PÄRNU TV
19240	VÄNDRA - VIHTRA	0,000	6,870	6870	309	2004	PÄRNU MK	PÄRNU TV
19241	SUUREJÕE - VIHTRA - JÕESUU	0,000	6,563	6563	60	1997	PÄRNU MK	PÄRNU TV
19241	SUUREJÕE - VIHTRA - JÕESUU	6,563	19,598	13035	70	2007	PÄRNU MK	PÄRNU TV
19242	SUUREJÕE - KULLIMAA	0,000	11,540	11540	54	2007	PÄRNU MK	PÄRNU TV
19243	VIHTRA - AESOO	0,000	8,566	8566	51	2007	PÄRNU MK	PÄRNU TV
19244	RÕUSA - KÄRU	0,000	6,588	6588	140	2003	PÄRNU MK	PÄRNU TV
19244	RÕUSA - KÄRU	6,588	13,986	7398	63	2005	RAPLA MK	PRMA
19244	RÕUSA - KÄRU	13,986	19,268	5282	79	2005	RAPLA MK	PRMA
19245	VÄNDRA - KALMARU	0,000	2,494	2494	571	2006	PÄRNU MK	PÄRNU TV
19246	VÄNDRA - LOKUTA - LELLE	0,000	6,410	6410	275	2007	PÄRNU MK	PÄRNU TV
19246	VÄNDRA - LOKUTA - LELLE	6,410	14,984	8574	227	2007	RAPLA MK	PRMA
19246	VÄNDRA - LOKUTA - LELLE	14,984	19,730	4746	332	2007	RAPLA MK	PRMA
19246	VÄNDRA - LOKUTA - LELLE	19,730	29,458	9728	460	2007	RAPLA MK	PRMA
19247	MASSU TEE	0,000	5,066	5066	150	2001	PÄRNU MK	PÄRNU TV
19248	RÕUSA - SÄÄSTLA	0,000	3,950	3950	55	2001	PÄRNU MK	PÄRNU TV
19249	KADJASTE - SUUREJÕE	0,000	10,430	10430	70	2001	PÄRNU MK	PÄRNU TV
19250	KURGJA TEE	0,000	3,165	3165	79	2004	PÄRNU MK	PÄRNU TV
19251	SAMLIKU - KURGJA	0,000	4,820	4820	100	1911	PÄRNU MK	PÄRNU TV
19252	KAANSOO - TORI	0,000	10,090	10090	50	2004	PÄRNU MK	PÄRNU TV
19252	KAANSOO - TORI	10,090	28,919	18829	165	2004	PÄRNU MK	PÄRNU TV
19253	PÄRNJÕE TEE	0,000	0,900	900	150	1911	PÄRNU MK	PÄRNU TV
19254	ALUSTE TEE	0,000	0,850	850	400	1911	PÄRNU MK	PÄRNU TV
19255	VILUVERE JAAMA TEE	0,000	0,340	340	50	1911	PÄRNU MK	PÄRNU TV
19256	KÕNNU JAAMA TEE	0,000	0,965	965	50	1911	PÄRNU MK	PÄRNU TV
19257	VÄNDRA - VÕIDULA	0,000	8,663	8663	55	2004	PÄRNU MK	PÄRNU TV
19270	SUIGU - TOOTSI	0,000	8,176	8176	100	2004	PÄRNU MK	PÄRNU TV
19271	TOOTSI - PIISTAQJA	0,560	10,772	10212	450	2004	PÄRNU MK	PÄRNU TV
19272	TORI - MASSU	0,000	14,270	14270	40	2005	PÄRNU MK	PÄRNU TV
19272	TORI - MASSU	14,270	23,640	9370	15	2005	PÄRNU MK	PÄRNU TV
19273	SIKANA - KULLIMAA	0,000	3,216	3216	100	2001	PÄRNU MK	PÄRNU TV
19274	URGE - KUIARU	0,000	9,042	9042	80	2006	PÄRNU MK	PÄRNU TV
19275	URGE - SINDI	0,000	1,230	1230	119	2007	PÄRNU MK	PÄRNU TV
19275	URGE - SINDI	1,395	2,091	696	2556	2007	PÄRNU MK	PÄRNU TV
19276	TAALI - PÕLENDMAA - SELJAMETSA	0,000	9,783	9783	99	2007	PÄRNU MK	PÄRNU TV
19276	TAALI - PÕLENDMAA - SELJAMETSA	9,783	20,410	10627	251	2007	PÄRNU MK	PÄRNU TV
19277	PAIKUSE - TAMMURU	0,000	1,000	1000	2269	2006	PÄRNU MK	PÄRNU TV
19277	PAIKUSE - TAMMURU	1,000	2,966	1966	740	2002	PÄRNU MK	PÄRNU TV
19277	PAIKUSE - TAMMURU	2,966	5,778	2812	600	1911	PÄRNU MK	PÄRNU TV
19277	PAIKUSE - TAMMURU	5,778	9,388	3610	128	2006	PÄRNU MK	PÄRNU TV
19278	SINDI-LODJA - SILLA	0,000	3,725	3725	1420	2004	PÄRNU MK	PÄRNU TV
19279	POLITSEIKOOLI TEE	0,000	0,515	515	405	2005	PÄRNU MK	PÄRNU TV
19280	SINDI TEE	0,000	0,612	612	230	2005	PÄRNU MK	PÄRNU TV
19281	TAMMISTE JAAMA TEE	0,000	0,240	240	50	1911	PÄRNU MK	PÄRNU TV
19282	OORE TEE	0,000	0,500	500	100	1911	PÄRNU MK	PÄRNU TV
19283	TORI JAAMA TEE	0,000	0,330	330	50	1911	PÄRNU MK	PÄRNU TV
19284	TOOTSI JAAMA TEE	0,000	0,200	200	50	1911	PÄRNU MK	PÄRNU TV
19285	TORI - RÜTAVERE	0,000	10,000	10000	96	2007	PÄRNU MK	PÄRNU TV
19285	TORI - RÜTAVERE	10,000	11,830	1830	170	2007	PÄRNU MK	PÄRNU TV
19286	TORI - VÖLLI	0,000	5,550	5550	155	2005	PÄRNU MK	PÄRNU TV
19287	SELJA - MURAKA	0,000	1,815	1815	261	2006	PÄRNU MK	PÄRNU TV
19288	PAIKUSE TEE	0,000	0,420	420	350	1911	PÄRNU MK	PÄRNU TV

## LISA 4. Liiklussagedus kõrvalmaanteedel Teeregistri seisuga 01.01.2008

Mnt nr	Maantee nimetus	Alg km	Löpp km	Pikkus, m	AKÖL, autot/ööp	Loenduse aasta	Maakond	Teedevalitsus
19289	LUIGE TEE	0,000	1,510	1510	50	1911	PÄRNU MK	PÄRNU TV
19301	KILINGI-NÕMME - TALI - LAIKSAARE	0,912	16,945	16033	423	2007	PÄRNU MK	PÄRNU TV
19301	KILINGI-NÕMME - TALI - LAIKSAARE	16,945	24,450	7505	380	2007	PÄRNU MK	PÄRNU TV
19302	KILINGI-NÕMME - KIISA	0,000	16,728	16728	70	2004	PÄRNU MK	PÄRNU TV
19303	JÄÄRJA - TALI	0,000	11,000	11000	50	2005	PÄRNU MK	PÄRNU TV
19303	JÄÄRJA - TALI	11,000	17,530	6530	140	2005	PÄRNU MK	PÄRNU TV
19304	TIHEMETSÄ - LEIPSTE	0,000	3,500	3500	130	2007	PÄRNU MK	PÄRNU TV
19305	TIHEMETSÄ - KÄRSU	0,000	5,192	5192	130	2007	PÄRNU MK	PÄRNU TV
19306	TÕLLA - KAMALI	0,000	10,149	10149	85	2007	PÄRNU MK	PÄRNU TV
19307	KANAKÜLA - KAMALI	0,000	5,050	5050	75	2004	PÄRNU MK	PÄRNU TV
19308	KARGOJA - VEELIKSE	0,000	6,550	6550	35	2004	PÄRNU MK	PÄRNU TV
19309	KILINGI-NÕMME - MARANA	0,000	0,730	730	300	1911	PÄRNU MK	PÄRNU TV
19310	LODJA - SAUNAMETSÄ	0,000	3,216	3216	160	2005	PÄRNU MK	PÄRNU TV
19310	LODJA - SAUNAMETSÄ	6,248	13,720	7472	160	2005	PÄRNU MK	PÄRNU TV
19311	LANKSAARE TEE	0,000	6,892	6892	25	2005	PÄRNU MK	PÄRNU TV
19312	KILINGI-NÕMME TEE	3,700	4,232	532	715	2005	PÄRNU MK	PÄRNU TV
19330	TÕITOJA - HÄÄDEMEESTE	0,000	12,438	12438	221	2006	PÄRNU MK	PÄRNU TV
19330	TÕITOJA - HÄÄDEMEESTE	12,438	23,885	11447	325	2006	PÄRNU MK	PÄRNU TV
19331	RANNAMETSÄ - IKLA	0,000	6,231	6231	320	2007	PÄRNU MK	PÄRNU TV
19331	RANNAMETSÄ - IKLA	6,231	18,991	12760	542	2004	PÄRNU MK	PÄRNU TV
19331	RANNAMETSÄ - IKLA	18,991	30,491	11500	267	2007	PÄRNU MK	PÄRNU TV
19332	HÄÄDEMEESTE TEE	0,000	1,700	1700	171	2007	PÄRNU MK	PÄRNU TV
19333	UULU - SOOMETSÄ - HÄÄDEMEESTE	0,000	4,238	4238	1147	2006	PÄRNU MK	PÄRNU TV
19333	UULU - SOOMETSÄ - HÄÄDEMEESTE	4,238	14,845	10607	143	2004	PÄRNU MK	PÄRNU TV
19333	UULU - SOOMETSÄ - HÄÄDEMEESTE	14,845	23,967	9122	126	2004	PÄRNU MK	PÄRNU TV
19334	LAIKSAARE - MASSIARU - TEASTE	0,000	19,329	19329	150	2002	PÄRNU MK	PÄRNU TV
19335	JAAGUPI - URISAARE	0,000	8,788	8788	45	2004	PÄRNU MK	PÄRNU TV
19336	KABLI - MASSIARU	0,000	8,540	8540	92	2007	PÄRNU MK	PÄRNU TV
19336	KABLI - MASSIARU	8,540	8,640	100	100	2002	PÄRNU MK	PÄRNU TV
19337	TALI - TUULIKU - MASSIARU	0,000	22,553	22553	97	2007	PÄRNU MK	PÄRNU TV
19338	LEMME TEE	0,000	2,300	2300	150	1911	PÄRNU MK	PÄRNU TV
19339	VÕISTE TEE	0,000	0,650	650	450	2005	PÄRNU MK	PÄRNU TV
19340	UULU - LAADI	0,000	3,720	3720	186	2006	PÄRNU MK	PÄRNU TV
19341	LAADI - MÄNNIKU	0,000	4,086	4086	135	2005	PÄRNU MK	PÄRNU TV
19342	REIU TEE	0,000	0,575	575	205	2007	PÄRNU MK	PÄRNU TV
19343	SURJU - SELJAMETSÄ	0,000	9,000	9000	195	2005	PÄRNU MK	PÄRNU TV
19343	SURJU - SELJAMETSÄ	9,000	10,170	1170	335	2005	PÄRNU MK	PÄRNU TV
19344	SURJU - SAUNAMETSÄ	0,000	4,000	4000	517	2006	PÄRNU MK	PÄRNU TV
19344	SURJU - SAUNAMETSÄ	4,000	11,330	7330	163	2006	PÄRNU MK	PÄRNU TV
19345	SURJU JAAMA TEE	0,000	0,370	370	50	1911	PÄRNU MK	PÄRNU TV
19346	VASKRÄÄMA JAAMA TEE	0,000	1,000	1000	50	1911	PÄRNU MK	PÄRNU TV
19347	RISTIKÜLA TEE	0,000	0,620	620	100	1911	PÄRNU MK	PÄRNU TV
19348	IKLA - PIIRI	0,000	1,334	1334	160	2004	PÄRNU MK	PÄRNU TV
19349	LEPAKÜLA - LEINA	0,000	5,455	5455	90	2004	PÄRNU MK	PÄRNU TV
19350	METSÄKÜLA - LEINA	0,000	1,556	1556	255	2002	PÄRNU MK	PÄRNU TV
19351	TAHKURANNA TEE	0,000	0,800	800	230	2005	PÄRNU MK	PÄRNU TV
20101	HAGERI - KODILA - KUUSIKU	0,000	4,984	4984	247	2004	RAPLA MK	PRMA
20101	HAGERI - KODILA - KUUSIKU	4,984	11,939	6955	125	2004	RAPLA MK	PRMA
20101	HAGERI - KODILA - KUUSIKU	11,939	15,968	4029	465	2004	RAPLA MK	PRMA
20101	HAGERI - KODILA - KUUSIKU	15,968	21,940	5972	80	2004	RAPLA MK	PRMA
20102	KELBA - OHULEPA	0,000	7,910	7910	70	2005	RAPLA MK	PRMA
20103	PIHALI - ADILA - RABIVERE	0,000	4,577	4577	144	2005	RAPLA MK	PRMA
20103	PIHALI - ADILA - RABIVERE	4,577	7,727	3150	29	2005	RAPLA MK	PRMA
20105	KOHILA JAAMA TEE	0,000	0,190	190	247	2005	RAPLA MK	PRMA
20106	KOHILA LIIVALAO TEE	0,000	0,310	310	2	2005	RAPLA MK	PRMA
20107	LOHU - KOHILA	0,000	4,000	4000	1199	2006	RAPLA MK	PRMA
20107	LOHU - KOHILA	4,000	6,058	2058	1572	2006	RAPLA MK	PRMA
20108	LOHU JAAMA TEE	0,000	0,193	193	50	2005	RAPLA MK	PRMA
20109	SELI - ANGERJA	0,000	6,078	6078	641	2007	RAPLA MK	PRMA
20109	SELI - ANGERJA	6,078	9,950	3872	300	2004	RAPLA MK	PRMA
20110	JUURU - JÄRLEPA	0,000	12,843	12843	146	2007	RAPLA MK	PRMA
20110	JUURU - JÄRLEPA	12,843	16,755	3912	396	2007	RAPLA MK	PRMA
20111	JUURU - PIRGU	0,000	6,958	6958	335	2007	RAPLA MK	PRMA
20113	HAGUDI - KODILA	0,000	2,773	2773	259	2006	RAPLA MK	PRMA
20113	HAGUDI - KODILA	2,773	7,958	5185	114	2006	RAPLA MK	PRMA

## LISA 4. Liiklussagedus kõrvalmaanteedel Teeregistri seisuga 01.01.2008

Mnt nr	Maantee nimetus	Alg km	Löpp km	Pikkus, m	AKÖL, autot/ööp	Loenduse aasta	Maakond	Teedevalitsus
20114	KUKU - HAGUDI	0,000	1,140	1140	207	2006	RAPLA MK	PRMA
20114	KUKU - HAGUDI	1,140	1,278	138	118	2003	RAPLA MK	PRMA
20115	HAGUDI JAAMA TEE	0,000	0,177	177	56	2003	RAPLA MK	PRMA
20116	JUURU TEE	0,000	3,416	3416	612	2006	RAPLA MK	PRMA
20117	JUURU - RAPLA	0,000	5,001	5001	1006	2007	RAPLA MK	PRMA
20117	JUURU - RAPLA	5,001	9,993	4992	1063	2007	RAPLA MK	PRMA
20117	JUURU - RAPLA	9,993	11,899	1906	1645	2007	RAPLA MK	PRMA
20118	INGLISTE TEE	0,000	2,350	2350	128	2005	RAPLA MK	PRMA
20118	INGLISTE TEE	2,350	3,250	900	280	2005	RAPLA MK	PRMA
20119	NÕMME - HÕREDA	0,000	4,552	4552	151	2005	RAPLA MK	PRMA
20120	KEAVA - HÕREDA	0,000	3,000	3000	722	2007	RAPLA MK	PRMA
20120	KEAVA - HÕREDA	3,000	10,111	7111	126	2007	RAPLA MK	PRMA
20120	KEAVA - HÕREDA	10,111	12,981	2870	420	2007	RAPLA MK	PRMA
20120	KEAVA - HÕREDA	12,981	14,433	1452	488	2007	RAPLA MK	PRMA
20121	LAU - KAIU	0,000	4,388	4388	107	2007	RAPLA MK	PRMA
20121	LAU - KAIU	4,388	7,883	3495	301	2007	RAPLA MK	PRMA
20122	KAIU - VAHASTU	0,000	3,200	3200	525	2006	RAPLA MK	PRMA
20122	KAIU - VAHASTU	3,200	6,693	3493	382	2006	RAPLA MK	PRMA
20122	KAIU - VAHASTU	6,693	12,885	6192	93	2006	RAPLA MK	PRMA
20122	KAIU - VAHASTU	12,885	17,579	4694	84	2006	RAPLA MK	PRMA
20123	ARANKÜLA - JUURU	0,000	1,600	1600	892	2006	RAPLA MK	PRMA
20123	ARANKÜLA - JUURU	1,600	5,822	4222	745	2006	RAPLA MK	PRMA
20124	VAOPERE TEE	0,000	0,648	648	18	2005	RAPLA MK	PRMA
20125	RAPLA ÜMBERSÕIT	0,000	3,050	3050	1152	2007	RAPLA MK	PRMA
20125	RAPLA ÜMBERSÕIT	3,050	4,047	997	436	2007	RAPLA MK	PRMA
20126	TOOMJA TEE	0,000	1,500	1500	47	2003	RAPLA MK	PRMA
20126	TOOMJA TEE	1,500	3,300	1800	38	2004	RAPLA MK	PRMA
20126	TOOMJA TEE	3,300	3,590	290	150	1998	RAPLA MK	PRMA
20127	AANDU TEE	0,000	0,600	600	195	2006	RAPLA MK	PRMA
20127	AANDU TEE	0,600	1,600	1000	156	2006	RAPLA MK	PRMA
20127	AANDU TEE	1,600	4,032	2432	43	2006	RAPLA MK	PRMA
20127	AANDU TEE	4,032	5,476	1444	65	2006	RAPLA MK	PRMA
20128	PAE - INGLISTE	0,000	1,600	1600	120	2007	RAPLA MK	PRMA
20130	VAOPERE - TAMSI - KUIMETS	0,000	4,341	4341	22	2005	RAPLA MK	PRMA
20130	VAOPERE - TAMSI - KUIMETS	4,341	8,395	4054	105	2005	RAPLA MK	PRMA
20131	SELI-KOIGI - ALU	0,000	3,000	3000	210	2007	RAPLA MK	PRMA
20131	SELI-KOIGI - ALU	3,000	6,290	3290	453	2007	RAPLA MK	PRMA
20141	RAPLA - VARBOLA	0,000	1,233	1233	3386	2007	RAPLA MK	PRMA
20141	RAPLA - VARBOLA	1,233	2,128	895	3293	2007	RAPLA MK	PRMA
20141	RAPLA - VARBOLA	2,128	7,658	5530	837	2006	RAPLA MK	PRMA
20141	RAPLA - VARBOLA	7,658	10,248	2590	381	2006	RAPLA MK	PRMA
20141	RAPLA - VARBOLA	10,248	15,522	5274	371	2006	RAPLA MK	PRMA
20141	RAPLA - VARBOLA	15,522	21,222	5700	409	2006	RAPLA MK	PRMA
20141	RAPLA - VARBOLA	21,222	24,422	3200	434	2006	RAPLA MK	PRMA
20141	RAPLA - VARBOLA	24,422	25,790	1368	767	2006	RAPLA MK	PRMA
20142	ALU KESKUSE TEE	0,000	0,702	702	1950	2007	RAPLA MK	PRMA
20143	RAPLA - ARANKÜLA	0,000	0,805	805	760	2004	RAPLA MK	PRMA
20143	RAPLA - ARANKÜLA	0,805	2,514	1709	180	2004	RAPLA MK	PRMA
20143	RAPLA - ARANKÜLA	2,514	4,966	2452	273	2004	RAPLA MK	PRMA
20144	UUSKÜLA TEE	0,000	1,701	1701	1021	2007	RAPLA MK	PRMA
20145	ÜLEJÕE - RIDAKÜLA	0,000	1,695	1695	303	2003	RAPLA MK	PRMA
20145	ÜLEJÕE - RIDAKÜLA	1,695	2,822	1127	172	2005	RAPLA MK	PRMA
20146	RAPLA JAAMA TEE	0,000	0,270	270	438	2006	RAPLA MK	PRMA
20148	KOIKSE - PURKU	0,000	5,850	5850	559	2007	RAPLA MK	PRMA
20148	KOIKSE - PURKU	5,850	7,649	1799	215	2007	RAPLA MK	PRMA
20148	KOIKSE - PURKU	7,649	14,295	6646	102	2007	RAPLA MK	PRMA
20149	KEHTNA - PÕLMA	0,000	1,098	1098	715	2006	RAPLA MK	PRMA
20149	KEHTNA - PÕLMA	1,098	5,973	4875	506	2006	RAPLA MK	PRMA
20150	VALTU - KUMMA	0,000	1,200	1200	1423	2006	RAPLA MK	PRMA
20150	VALTU - KUMMA	1,200	2,318	1118	306	2006	RAPLA MK	PRMA
20151	NADALAMA - KALBU	0,000	0,543	543	199	2006	RAPLA MK	PRMA
20152	LOKUTA - KEHTNA	0,000	9,188	9188	50	2006	RAPLA MK	PRMA
20152	LOKUTA - KEHTNA	9,188	12,848	3660	134	2006	RAPLA MK	PRMA
20153	LELLE JAAMA TEE	0,000	1,125	1125	455	2003	RAPLA MK	PRMA
20154	LELLE - VAHASTU	0,000	5,904	5904	107	2006	RAPLA MK	PRMA



## LISA 4. Liiklussagedus kõrvalmaanteedel Teeregistri seisuga 01.01.2008

Mnt nr	Maantee nimetus	Alg km	Lõpp km	Pikkus, m	AKÖL, autot/ööp	Loenduse aasta	Maakond	Teedevalitsus
20154	LELLE - VAHASTU	5,904	12,472	6568	83	2006	RAPLA MK	PRMA
20154	LELLE - VAHASTU	12,472	21,420	8948	40	2006	RAPLA MK	PRMA
20156	KÄRU - KÄDVA	0,000	1,994	1994	532	2006	RAPLA MK	PRMA
20156	KÄRU - KÄDVA	1,994	4,787	2793	80	2006	RAPLA MK	PRMA
20156	KÄRU - KÄDVA	4,787	11,203	6416	55	2006	RAPLA MK	PRMA
20157	LOKUTA - JÕEKÜLA	0,000	4,800	4800	72	2005	RAPLA MK	PRMA
20157	LOKUTA - JÕEKÜLA	4,800	11,280	6480	23	2005	RAPLA MK	PRMA
20158	EIDAPERE - MUKRI	0,000	8,677	8677	21	2005	RAPLA MK	PRMA
20159	EIDAPERE JAAMA TEE	0,000	0,400	400	59	2004	RAPLA MK	PRMA
20160	LOKUTA - KÕNNU	0,000	6,027	6027	73	2004	RAPLA MK	PRMA
20160	LOKUTA - KÕNNU	6,027	13,027	7000	160	2003	PÄRNU MK	PÄRNU TV
20161	EIDAPERE - KÕNNU	0,000	3,282	3282	89	2004	RAPLA MK	PRMA
20162	VARDI - NURME	0,000	3,075	3075	204	2005	RAPLA MK	PRMA
20162	VARDI - NURME	3,075	6,333	3258	144	2005	RAPLA MK	PRMA
20163	VAIMÕISA - NURME	0,000	10,420	10420	88	2005	RAPLA MK	PRMA
20163	VAIMÕISA - NURME	10,420	15,420	5000	136	2005	RAPLA MK	PRMA
20163	VAIMÕISA - NURME	15,420	16,160	740	136	2005	HARJU MK	PRMA
20163	VAIMÕISA - NURME	16,160	16,990	830	136	2005	RAPLA MK	PRMA
20164	JÄRVAKANDI - LOKUTA	0,000	5,000	5000	140	2007	RAPLA MK	PRMA
20164	JÄRVAKANDI - LOKUTA	5,000	6,690	1690	131	2007	RAPLA MK	PRMA
20165	RAIKKÜLA - PÄÄRDU	0,000	1,870	1870	640	2006	RAPLA MK	PRMA
20165	RAIKKÜLA - PÄÄRDU	1,870	3,620	1750	295	2006	RAPLA MK	PRMA
20165	RAIKKÜLA - PÄÄRDU	3,620	5,678	2058	270	2006	RAPLA MK	PRMA
20165	RAIKKÜLA - PÄÄRDU	5,678	22,452	16774	281	2006	RAPLA MK	PRMA
20165	RAIKKÜLA - PÄÄRDU	22,452	29,624	7172	387	2006	RAPLA MK	PRMA
20166	LIPA - MÕISAMAA	0,000	2,968	2968	232	2004	RAPLA MK	PRMA
20166	LIPA - MÕISAMAA	2,968	15,053	12085	52	2004	RAPLA MK	PRMA
20166	LIPA - MÕISAMAA	15,053	18,130	3077	108	2004	RAPLA MK	PRMA
20168	LAUKNA TEE	0,000	2,135	2135	150	2007	RAPLA MK	PRMA
20169	SÄÄLA TEE	0,000	2,758	2758	82	2004	RAPLA MK	PRMA
20170	MÄRJAMAA - KONUVERE	0,000	2,400	2400	3230	2005	RAPLA MK	PRMA
20170	MÄRJAMAA - KONUVERE	2,400	5,000	2600	640	2003	RAPLA MK	PRMA
20170	MÄRJAMAA - KONUVERE	5,000	7,347	2347	110	2003	RAPLA MK	PRMA
20170	MÄRJAMAA - KONUVERE	7,347	13,279	5932	117	2005	RAPLA MK	PRMA
20171	MÄRJAMAA - VALGU	0,000	2,231	2231	1225	2006	RAPLA MK	PRMA
20171	MÄRJAMAA - VALGU	2,231	5,774	3543	622	2006	RAPLA MK	PRMA
20171	MÄRJAMAA - VALGU	5,774	14,470	8696	572	2006	RAPLA MK	PRMA
20172	MÄRJAMAA - HAIMRE	0,000	0,895	895	781	2006	RAPLA MK	PRMA
20172	MÄRJAMAA - HAIMRE	0,895	2,553	1658	416	2006	RAPLA MK	PRMA
20173	HAIMRE - MOKA	0,000	3,632	3632	145	2003	RAPLA MK	PRMA
20174	KONUVERE - SULU	0,000	5,345	5345	62	2005	RAPLA MK	PRMA
20175	VALGU - LIBATSE	0,000	4,370	4370	110	2007	RAPLA MK	PRMA
20175	VALGU - LIBATSE	4,370	5,110	740	147	2004	RAPLA MK	PRMA
20175	VALGU - LIBATSE	5,110	10,500	5390	63	2004	RAPLA MK	PRMA
20175	VALGU - LIBATSE	10,500	12,799	2299	58	2004	RAPLA MK	PRMA
20175	VALGU - LIBATSE	12,799	19,799	7000	40	2005	PÄRNU MK	PÄRNU TV
20175	VALGU - LIBATSE	19,799	23,359	3560	137	2005	PÄRNU MK	PÄRNU TV
20176	HAIMRE - SULU - VELISE	0,000	4,766	4766	125	2005	RAPLA MK	PRMA
20176	HAIMRE - SULU - VELISE	4,766	11,573	6807	60	2005	RAPLA MK	PRMA
20177	JÄDIVERE - KIVI-VIGALA	0,000	3,600	3600	34	2005	RAPLA MK	PRMA
20177	JÄDIVERE - KIVI-VIGALA	3,600	4,905	1305	71	2005	RAPLA MK	PRMA
20178	PÄÄRDU - LEIBRE	0,000	0,714	714	29	2004	RAPLA MK	PRMA
20178	PÄÄRDU - LEIBRE	0,714	4,348	3634	81	2004	RAPLA MK	PRMA
20178	PÄÄRDU - LEIBRE	4,348	7,102	2754	68	2004	RAPLA MK	PRMA
20179	MANNI - KIVI-VIGALA	0,000	3,582	3582	35	2004	RAPLA MK	PRMA
20180	PÄÄRDU - TÕNUMAA	0,000	5,701	5701	68	2005	RAPLA MK	PRMA
20180	PÄÄRDU - TÕNUMAA	5,701	10,844	5143	41	2005	RAPLA MK	PRMA
20181	KIVI-VIGALA - AVASTE - VANA-VIGALA	0,000	0,500	500	100	1911	RAPLA MK	PRMA
20181	KIVI-VIGALA - AVASTE - VANA-VIGALA	0,500	12,295	11795	40	2005	RAPLA MK	PRMA
20181	KIVI-VIGALA - AVASTE - VANA-VIGALA	12,295	15,055	2760	93	2003	RAPLA MK	PRMA
20182	MAIDLA - OLLIMÄE	0,000	1,796	1796	61	2005	RAPLA MK	PRMA
20183	TIKA KARJÄÄRI TEE	0,000	0,823	823	40	2005	RAPLA MK	PRMA
20184	PAEKÜLA - VANA-VIGALA	0,000	6,658	6658	369	2006	RAPLA MK	PRMA
20184	PAEKÜLA - VANA-VIGALA	6,658	12,690	6032	291	2006	RAPLA MK	PRMA
20185	LOODNA - TEENUSE	0,000	5,000	5000	99	2005	RAPLA MK	PRMA

## LISA 4. Liiklussagedus kõrvalmaanteedel Teeregistri seisuga 01.01.2008

Mnt nr	Maantee nimetus	Alg km	Löpp km	Pikkus, m	AKÖL, autot/ööp	Loenduse aasta	Maakond	Teedevalitsus
20185	LOODNA - TEENUSE	5,000	8,610	3610	102	2005	RAPLA MK	PRMA
20186	SIPA - VARBOLA	0,000	11,280	11280	62	2005	RAPLA MK	PRMA
20186	SIPA - VARBOLA	11,280	14,685	3405	83	2005	RAPLA MK	PRMA
20187	SIPA - MÕRASTE	0,000	5,142	5142	46	2005	RAPLA MK	PRMA
20188	TEENUSE - UREVERE	0,000	1,045	1045	14	2005	RAPLA MK	PRMA
20189	TEENUSE - TOLLI	0,000	3,450	3450	99	2005	RAPLA MK	PRMA
20190	HIRVEPARGI - TIDUVERE	0,000	3,028	3028	48	2005	RAPLA MK	PRMA
20191	OESE - VANAMÕISA	0,000	3,965	3965	33	2005	RAPLA MK	PRMA
20192	OJAPERE TEE	0,000	1,936	1936	29	2003	RAPLA MK	PRMA
20193	KESK-VIGALA - VÄNGLA	0,000	4,672	4672	37	2005	RAPLA MK	PRMA
20194	VANA-VIGALA - LÄTI	0,000	4,713	4713	49	2005	RAPLA MK	PRMA
20195	NURTU - KOHTRU	0,000	4,251	4251	26	2004	RAPLA MK	PRMA
20197	MÕISAMAA - KÜMNIKU	0,000	2,545	2545	63	2005	RAPLA MK	PRMA
20197	MÕISAMAA - KÜMNIKU	2,545	5,116	2571	37	2005	RAPLA MK	PRMA
20198	MÕISAMAA - MOKA	0,000	0,568	568	164	2004	RAPLA MK	PRMA
20199	METSKÜLA - JAANIVESKI	0,000	4,333	4333	34	2005	RAPLA MK	PRMA
20200	NAISTEVALLA - MÄRJAMAA	0,000	4,910	4910	14	2004	RAPLA MK	PRMA
20201	PALU TEE	0,000	0,445	445	10	2005	RAPLA MK	PRMA
20203	VELISE - PALU	0,000	5,385	5385	24	2005	RAPLA MK	PRMA
20204	KONUVERE - KILGI	0,000	4,274	4274	37	2005	RAPLA MK	PRMA
20214	KONUVERE KIVISILLA TEE	0,000	0,790	790	117	2005	RAPLA MK	PRMA
20225	VÄLJATAGUSE TEE	0,552	1,552	1000	306	2007	RAPLA MK	PRMA
20225	VÄLJATAGUSE TEE	1,552	3,552	2000	223	2007	RAPLA MK	PRMA
20241	KUUSIKU - PALAMULLA	0,000	4,200	4200	51	2005	RAPLA MK	PRMA
20241	KUUSIKU - PALAMULLA	4,200	7,208	3008	18	2005	RAPLA MK	PRMA
20242	KOIKSE - JALASE - RIIDAKU	0,000	4,605	4605	61	2005	RAPLA MK	PRMA
20242	KOIKSE - JALASE - RIIDAKU	4,605	8,953	4348	47	2005	RAPLA MK	PRMA
20248	TAMME - LOE - TAMME	0,000	3,250	3250	147	2005	RAPLA MK	PRMA
20248	TAMME - LOE - TAMME	3,250	6,500	3250	22	2004	RAPLA MK	PRMA
20248	TAMME - LOE - TAMME	6,500	8,225	1725	137	2005	RAPLA MK	PRMA
20249	LELLAPERE - KOKUTA	0,000	4,418	4418	43	2005	RAPLA MK	PRMA
20250	HERTU - PÕRSAKU - KEAVA	0,000	4,706	4706	178	2004	RAPLA MK	PRMA
20251	KEHTNA - KOOGIMÄE	0,000	1,623	1623	251	2007	RAPLA MK	PRMA
20252	RÕUE - KEAVA	0,000	4,815	4815	42	2007	RAPLA MK	PRMA
20252	RÕUE - KEAVA	4,815	7,100	2285	79	2007	RAPLA MK	PRMA
20253	KASTNA TEE	0,000	1,343	1343	20	2005	RAPLA MK	PRMA
20254	AHEKÕNNU TEE	0,000	3,686	3686	44	2004	RAPLA MK	PRMA
20256	KÄRU - PÄRNIKU	0,000	2,840	2840	42	2005	RAPLA MK	PRMA
21101	TÖLLI - MUSTJALA - TAGARANNA	0,000	11,375	11375	804	2007	SAARE MK	SAARTE TV
21101	TÖLLI - MUSTJALA - TAGARANNA	11,375	32,559	21184	602	2007	SAARE MK	SAARTE TV
21102	MUSTJALA - KIHELKONNA - TEHUMARDI	0,000	16,600	16600	266	2007	SAARE MK	SAARTE TV
21102	MUSTJALA - KIHELKONNA - TEHUMARDI	16,600	25,900	9300	685	2007	SAARE MK	SAARTE TV
21102	MUSTJALA - KIHELKONNA - TEHUMARDI	25,900	48,400	22500	255	2007	SAARE MK	SAARTE TV
21102	MUSTJALA - KIHELKONNA - TEHUMARDI	48,400	48,718	318	622	2007	SAARE MK	SAARTE TV
21103	LÄÄTSA - JÄMAJA - SÄÄRE - MÄEBE	0,000	41,674	41674	44	2000	SAARE MK	SAARTE TV
21104	JÄMAJA - HÄNGA	0,000	6,550	6550	164	2000	SAARE MK	SAARTE TV
21105	MÄEBE - KARGI	0,000	6,706	6706	50	1911	SAARE MK	SAARTE TV
21106	KAUNISPE - VIIERISTI	0,000	4,039	4039	26	2000	SAARE MK	SAARTE TV
21107	KAIMRI - LÕU	0,000	2,034	2034	50	2000	SAARE MK	SAARTE TV
21108	LÕMALA - KAUGATOMA	0,000	10,784	10784	20	2000	SAARE MK	SAARTE TV
21109	TIIRIMETSA - LÜMANDA	0,000	16,587	16587	80	2000	SAARE MK	SAARTE TV
21110	KOIMLA - RIKSU	0,000	4,250	4250	70	2000	SAARE MK	SAARTE TV
21111	TEHUMARDI - KOGULA	0,000	14,421	14421	300	2000	SAARE MK	SAARTE TV
21112	KÄESLA - KARALA - LOONA	0,000	32,665	32665	439	2007	SAARE MK	SAARTE TV
21113	VIIDU - LIIVA	0,000	7,527	7527	24	2000	SAARE MK	SAARTE TV
21114	PIDULA - VEERE	0,000	9,188	9188	100	1911	SAARE MK	SAARTE TV
21115	TAGAMÕISA - UNDVA	0,000	3,750	3750	70	1911	SAARE MK	SAARTE TV
21116	ÜRÜ - PIDULA	0,000	9,160	9160	40	1911	SAARE MK	SAARTE TV
21117	KÄRLA - KARUJÄRVE	0,000	10,135	10135	553	2007	SAARE MK	SAARTE TV
21118	SÕMERA - KÄRLA - UDUVERE	0,000	21,993	21993	833	2007	SAARE MK	SAARTE TV
21119	KÄRLA - SAUVERE	0,000	4,222	4222	80	1911	SAARE MK	SAARTE TV
21120	KARIDA - KÄRLA	0,000	7,180	7180	30	1911	SAARE MK	SAARTE TV
21121	RANDVERE - ANSI	0,000	2,955	2955	328	2007	SAARE MK	SAARTE TV
21122	SILLA - KÜDEMA	0,000	8,616	8616	90	2000	SAARE MK	SAARTE TV
21123	KAARMA - SAUVERE	0,000	12,900	12900	245	2007	SAARE MK	SAARTE TV

## LISA 4. Liiklussagedus kõrvalmaanteedel Teeregistri seisuga 01.01.2008

Mnt nr	Maantee nimetus	Alg km	Löpp km	Pikkus, m	AKÖL, autot/ööp	Loenduse aasta	Maakond	Teedevalitsus
21124	LAADJALA - KARJA	0,000	5,683	5683	588	2007	SAARE MK	SAARTE TV
21124	LAADJALA - KARJA	5,683	30,188	24505	442	2007	SAARE MK	SAARTE TV
21125	EIKLA - LUSSU	0,000	8,647	8647	40	1911	SAARE MK	SAARTE TV
21126	JÄRISE - ASUKA	0,000	9,091	9091	74	2000	SAARE MK	SAARTE TV
21127	PAHAPILLI - PANGA	0,000	6,861	6861	110	1911	SAARE MK	SAARTE TV
21128	METSKÜLA - MEIUSTE	0,000	11,714	11714	38	2000	SAARE MK	SAARTE TV
21129	ORISSAARE - LEISI - MUSTJALA	0,000	31,400	31400	634	2007	SAARE MK	SAARTE TV
21129	ORISSAARE - LEISI - MUSTJALA	31,400	67,229	35829	550	2007	SAARE MK	SAARTE TV
21130	MASA - PUTLA	0,000	4,826	4826	380	2007	SAARE MK	SAARTE TV
21131	MASA - KAALI	0,000	3,696	3696	242	2007	SAARE MK	SAARTE TV
21132	MASA - LAIMJALA - TUMALA	0,000	32,549	32549	560	2007	SAARE MK	SAARTE TV
21132	MASA - LAIMJALA - TUMALA	32,549	33,570	1021	558	2007	SAARE MK	SAARTE TV
21133	KURESSAARE - PÜHA - MASA	1,102	10,900	9798	2567	2007	SAARE MK	SAARTE TV
21133	KURESSAARE - PÜHA - MASA	10,900	20,589	9689	585	2007	SAARE MK	SAARTE TV
21134	PÜHA - SANDLA - KANGRUSELJA	0,000	6,555	6555	206	2000	SAARE MK	SAARTE TV
21134	PÜHA - SANDLA - KANGRUSELJA	6,555	13,877	7322	40	1911	SAARE MK	SAARTE TV
21135	PÜHA - VANAMÕISA	0,000	7,382	7382	82	2000	SAARE MK	SAARTE TV
21136	VAIVERE - VÄTTA	0,000	9,442	9442	590	2007	SAARE MK	SAARTE TV
21137	REO - ILPLA	0,000	4,236	4236	38	2000	SAARE MK	SAARTE TV
21138	TAHULA - UPA	0,000	1,008	1008	60	1911	SAARE MK	SAARTE TV
21139	KURESSAARE - MARIENTALI	0,000	1,396	1396	1343	2007	SAARE MK	SAARTE TV
21140	KURESSAARE - SIKASSAARE	0,000	1,815	1815	2842	2007	SAARE MK	SAARTE TV
21141	TIKA - RATLA	0,000	7,076	7076	120	2001	SAARE MK	SAARTE TV
21142	ANGLA - KOIKLA	0,000	9,000	9000	342	2007	SAARE MK	SAARTE TV
21142	ANGLA - KOIKLA	9,000	9,069	69	357	2007	SAARE MK	SAARTE TV
21143	VÕLUPE - PÄRSAMA	0,000	9,397	9397	180	2000	SAARE MK	SAARTE TV
21144	LEISI - TRIIGI	0,000	1,769	1769	80	1911	SAARE MK	SAARTE TV
21145	TAGAVERE - RANDKÜLA	0,000	11,200	11200	122	2003	SAARE MK	SAARTE TV
21146	TAGAVERE - TAALIKU	0,000	10,622	10622	54	2000	SAARE MK	SAARTE TV
21147	SAIKLA - TUMALA	0,000	3,301	3301	405	2007	SAARE MK	SAARTE TV
21148	PIIRI - KOGUVA	0,000	5,494	5494	247	2007	SAARE MK	SAARTE TV
21149	VIIRA - NÕMMKÜLA	0,000	9,474	9474	437	2007	SAARE MK	SAARTE TV
21150	LIIVA - SUUREMÕISA - PIIRI	0,000	7,156	7156	260	2000	SAARE MK	SAARTE TV
21151	LIIVA - NÕMMKÜLA	0,000	8,032	8032	231	2007	SAARE MK	SAARTE TV
21152	HELLAMAA - NÕMMKÜLA	0,000	12,228	12228	60	1911	SAARE MK	SAARTE TV
21153	HELLAMAA - VÕLLA	0,000	2,045	2045	120	1911	SAARE MK	SAARTE TV
21154	KUIVASTU - PÄDASTE - LIIVA	0,000	12,559	12559	515	2007	SAARE MK	SAARTE TV
21155	AUDLA-SAAREKÜLA-TORNIMÄE-VÄIKE=VÄIN	0,000	14,904	14904	130	1911	SAARE MK	SAARTE TV
21155	AUDLA-SAAREKÜLA-TORNIMÄE-VÄIKE=VÄIN	14,904	20,387	5483	160	1911	SAARE MK	SAARTE TV
21156	PÖIDE - TORNIMÄE - KÕRKVERE	0,000	4,405	4405	200	1911	SAARE MK	SAARTE TV
21156	PÖIDE - TORNIMÄE - KÕRKVERE	4,405	13,560	9155	100	1911	SAARE MK	SAARTE TV
21157	VALJALA - LAIMJALA	0,000	15,436	15436	757	2007	SAARE MK	SAARTE TV
21158	TÕNIJA - VEERIKU	0,000	7,559	7559	52	2000	SAARE MK	SAARTE TV
21159	VALJALA - KALLEMÄE	0,000	7,476	7476	288	2007	SAARE MK	SAARTE TV
21160	KALLEMÄE - TURJA	0,000	6,117	6117	114	2000	SAARE MK	SAARTE TV
21161	TUTKU - PÄRSAMA	0,000	2,951	2951	58	2000	SAARE MK	SAARTE TV
21162	VÕLUPE - LINNAKA	0,000	5,516	5516	56	2000	SAARE MK	SAARTE TV
21163	ORINÕMME - SAIKLA	0,000	6,240	6240	136	2000	SAARE MK	SAARTE TV
21164	ROOTSIVERE - KOGUVA	0,000	5,410	5410	50	1911	SAARE MK	SAARTE TV
21165	TAGAVERE TEE	0,000	0,680	680	110	1911	SAARE MK	SAARTE TV
21166	TAGAVERE - KAREDA	0,000	1,229	1229	86	2000	SAARE MK	SAARTE TV
21167	SAKLA - SIIKSAARE	0,000	8,049	8049	50	2000	SAARE MK	SAARTE TV
21168	KAHTLA - RUHVE	0,000	4,914	4914	30	1911	SAARE MK	SAARTE TV
21169	SAGARISTE - KÕLJALA	0,000	4,236	4236	40	1911	SAARE MK	SAARTE TV
21170	MURATSI SADAMA TEE	0,000	3,470	3470	463	2007	SAARE MK	SAARTE TV
21171	TAHULA - VAIVERE	0,000	5,022	5022	60	1911	SAARE MK	SAARTE TV
21172	PÄHKLA TEE	0,000	2,403	2403	40	1911	SAARE MK	SAARTE TV
21173	ASTE - HAAMSE	0,000	2,895	2895	30	1911	SAARE MK	SAARTE TV
21174	NASVA SADAMA TEE	0,000	1,529	1529	510	2000	SAARE MK	SAARTE TV
21175	SÄÄRE MAJAKA TEE	0,000	0,950	950	70	1911	SAARE MK	SAARTE TV
21176	RAHUSTE - KAUNISPE	0,000	9,662	9662	50	2000	SAARE MK	SAARTE TV
21177	TIIRIMETSA - LASSI	0,000	2,605	2605	30	1911	SAARE MK	SAARTE TV
21178	KOGULA - KÄRLA	0,000	4,962	4962	40	1911	SAARE MK	SAARTE TV
21179	HIRMUSTE - KÄESLA	0,000	3,945	3945	34	2000	SAARE MK	SAARTE TV
21180	KOTLANDI - KOKI	0,000	4,971	4971	40	2000	SAARE MK	SAARTE TV

## LISA 4. Liiklussagedus kõrvalmaanteedel Teeregistri seisuga 01.01.2008

Mnt nr	Maantee nimetus	Alg km	Löpp km	Pikkus, m	AKÖL, autot/ööp	Loenduse aasta	Maakond	Teedevalitsus
21181	KARALA - ATLA	0,000	4,899	4899	30	1911	SAARE MK	SAARTE TV
21182	VIKI - KUREVERE	0,000	8,108	8108	60	1911	SAARE MK	SAARTE TV
21183	VANA TAMMI TEE	0,000	0,426	426	10	1911	SAARE MK	SAARTE TV
21184	RUHNU SADAMA TEE	0,000	3,912	3912	200	1911	SAARE MK	SAARTE TV
22101	TIKSOJA - VORBUSE	0,000	1,806	1806	378	2006	TARTU MK	TARTU TV
22102	VORBUSE - KARDLA	0,000	2,869	2869	374	2007	TARTU MK	TARTU TV
22102	VORBUSE - KARDLA	2,869	10,000	7131	239	2006	TARTU MK	TARTU TV
22102	VORBUSE - KARDLA	10,000	15,168	5168	87	2007	TARTU MK	TARTU TV
22103	TARTU - ILMATSALU - RÕHU	0,000	3,910	3910	1834	2007	TARTU MK	TARTU TV
22103	TARTU - ILMATSALU - RÕHU	3,910	6,966	3056	1570	2007	TARTU MK	TARTU TV
22103	TARTU - ILMATSALU - RÕHU	6,966	7,700	734	290	2007	TARTU MK	TARTU TV
22103	TARTU - ILMATSALU - RÕHU	7,700	12,869	5169	243	2007	TARTU MK	TARTU TV
22104	RÄHNI - RAHINGE	0,000	2,940	2940	87	2006	TARTU MK	TARTU TV
22105	HAAGE - RAHINGE	0,000	3,704	3704	562	2007	TARTU MK	TARTU TV
22106	KARDLA - TÜKI	0,000	2,737	2737	582	2007	TARTU MK	TARTU TV
22107	ROOTSI - LAEVA - SINIKÜLA	0,000	2,490	2490	392	2007	TARTU MK	TARTU TV
22107	ROOTSI - LAEVA - SINIKÜLA	2,490	5,600	3110	194	2006	TARTU MK	TARTU TV
22107	ROOTSI - LAEVA - SINIKÜLA	5,600	6,662	1062	119	2006	TARTU MK	TARTU TV
22110	ULILA - VÖLLINGE	0,000	1,512	1512	436	2007	TARTU MK	TARTU TV
22110	ULILA - VÖLLINGE	1,512	9,306	7794	90	2007	TARTU MK	TARTU TV
22111	ULILA KESKTÄNAV	0,000	1,342	1342	425	2006	TARTU MK	TARTU TV
22112	KAIMI - UULA	0,000	1,778	1778	316	2007	TARTU MK	TARTU TV
22113	PUHJA - REKU	0,000	2,627	2627	239	2007	TARTU MK	TARTU TV
22113	PUHJA - REKU	2,627	6,676	4049	80	2004	TARTU MK	TARTU TV
22114	PUHJA - VIHAVU	0,000	4,582	4582	139	2007	TARTU MK	TARTU TV
22115	LEEGI - RÄMSI	0,000	2,648	2648	20	2004	TARTU MK	TARTU TV
22116	PUHJA - RÄMSI	0,000	3,698	3698	100	2003	TARTU MK	TARTU TV
22120	PUHJA - KONGUTA	0,000	5,000	5000	634	2007	TARTU MK	TARTU TV
22120	PUHJA - KONGUTA	5,000	6,973	1973	569	2006	TARTU MK	TARTU TV
22120	PUHJA - KONGUTA	6,973	8,303	1330	758	2007	TARTU MK	TARTU TV
22120	PUHJA - KONGUTA	8,303	11,364	3061	241	2006	TARTU MK	TARTU TV
22121	PUHJA KALMISTU TEE	0,000	0,826	826	130	2004	TARTU MK	TARTU TV
22122	ULILA - LAANE	0,000	11,013	11013	120	2003	TARTU MK	TARTU TV
22123	PUHJA - MÕISANURME	0,000	2,494	2494	259	2007	TARTU MK	TARTU TV
22124	ORU - KAVILDA	0,000	1,574	1574	135	2007	TARTU MK	TARTU TV
22125	ERIKA - KANDIKÜLA	0,000	0,905	905	943	2007	TARTU MK	TARTU TV
22126	PEEDIMÄE - ILMATSALU	0,000	3,586	3586	99	2007	TARTU MK	TARTU TV
22127	ASUSILLA - PÄRNA	0,000	3,046	3046	25	2007	TARTU MK	TARTU TV
22128	LEMMATSI - LEILOVI	0,000	2,083	2083	225	2006	TARTU MK	TARTU TV
22129	TÕRVANDI - LEMMATSI	0,000	0,400	400	1299	2007	TARTU MK	TARTU TV
22129	TÕRVANDI - LEMMATSI	0,400	3,944	3544	257	2006	TARTU MK	TARTU TV
22130	TARTU - ÜLENURME	0,327	0,834	507	9700	2000	TARTU MK	TARTU TV
22130	TARTU - ÜLENURME	0,834	1,394	560	7067	2007	TARTU MK	TARTU TV
22130	TARTU - ÜLENURME	1,394	3,290	1896	3451	2007	TARTU MK	TARTU TV
22131	TÕRVANDI RDT ÜLESÕIT	0,000	0,096	96	10070	2000	TARTU MK	TARTU TV
22132	ÜLENURME - KÜLITSE	0,000	1,780	1780	2895	2007	TARTU MK	TARTU TV
22132	ÜLENURME - KÜLITSE	1,780	5,700	3920	877	2006	TARTU MK	TARTU TV
22132	ÜLENURME - KÜLITSE	5,700	6,244	544	1069	2006	TARTU MK	TARTU TV
22133	REOLA - UNIPIHA	0,000	0,900	900	1105	2007	TARTU MK	TARTU TV
22133	REOLA - UNIPIHA	0,900	8,650	7750	100	2002	TARTU MK	TARTU TV
22134	TATRA - AARIKE	0,000	3,148	3148	253	2007	TARTU MK	TARTU TV
22135	KAMBJA - SIRVAKU	0,000	2,400	2400	391	2007	TARTU MK	TARTU TV
22135	KAMBJA - SIRVAKU	2,400	7,012	4612	115	2007	TARTU MK	TARTU TV
22136	KAMBJA - REBASE	0,000	1,200	1200	1104	2007	TARTU MK	TARTU TV
22136	KAMBJA - REBASE	1,200	6,089	4889	378	2007	TARTU MK	TARTU TV
22137	KAMBJA - REOLASOO	0,000	1,000	1000	251	2007	TARTU MK	TARTU TV
22137	KAMBJA - REOLASOO	1,000	3,528	2528	90	2003	TARTU MK	TARTU TV
22138	KOPAMÄE - REOLASOO	0,000	2,787	2787	33	2007	TARTU MK	TARTU TV
22140	TÕRVANDI - ROIU - UNIKÜLA	0,000	4,169	4169	4343	2007	TARTU MK	TARTU TV
22140	TÕRVANDI - ROIU - UNIKÜLA	4,169	9,868	5699	2147	2007	TARTU MK	TARTU TV
22140	TÕRVANDI - ROIU - UNIKÜLA	9,868	9,873	5	1256	2006	TARTU MK	TARTU TV
22140	TÕRVANDI - ROIU - UNIKÜLA	9,901	11,626	1725	1159	2007	TARTU MK	TARTU TV
22140	TÕRVANDI - ROIU - UNIKÜLA	11,626	14,656	3030	357	2007	TARTU MK	TARTU TV
22141	HAASLAVA - VANA-KUUSTE	0,000	3,730	3730	806	2007	TARTU MK	TARTU TV
22141	HAASLAVA - VANA-KUUSTE	3,730	9,624	5894	471	2007	TARTU MK	TARTU TV

## LISA 4. Liiklussagedus kõrvalmaanteedel Teeregistri seisuga 01.01.2008

Mnt nr	Maantee nimetus	Alg km	Löpp km	Pikkus, m	AKÖL, autot/ööp	Loenduse aasta	Maakond	Teedevalitsus
22142	VANA-KUUSTE - LOOTVINA	0,000	6,129	6129	209	2007	TARTU MK	TARTU TV
22142	VANA-KUUSTE - LOOTVINA	6,129	10,023	3894	25	2006	POLVA MK	KAGU TV
22150	ELVA - PUHJA	0,326	0,815	489	3705	2007	TARTU MK	TARTU TV
22150	ELVA - PUHJA	0,815	0,953	138	3631	2006	TARTU MK	TARTU TV
22150	ELVA - PUHJA	0,953	3,172	2219	699	2007	TARTU MK	TARTU TV
22150	ELVA - PUHJA	3,172	13,492	10320	347	2006	TARTU MK	TARTU TV
22150	ELVA - PUHJA	13,492	14,288	796	391	2007	TARTU MK	TARTU TV
22152	VAPRAMÄE - ELVA - KALME	0,000	2,199	2199	1146	2006	TARTU MK	TARTU TV
22152	VAPRAMÄE - ELVA - KALME	6,469	10,080	3611	1585	2007	TARTU MK	TARTU TV
22153	VAPRAMÄE - VELLAVERE	0,000	5,427	5427	275	2006	TARTU MK	TARTU TV
22154	AIAMAA - NÕO	0,000	3,602	3602	1331	2007	TARTU MK	TARTU TV
22154	AIAMAA - NÕO	3,602	4,614	1012	1452	2007	TARTU MK	TARTU TV
22155	NÕO - TAMSA	0,000	1,764	1764	1783	2007	TARTU MK	TARTU TV
22155	NÕO - TAMSA	1,764	5,300	3536	941	2007	TARTU MK	TARTU TV
22155	NÕO - TAMSA	5,300	9,155	3855	180	2005	TARTU MK	TARTU TV
22156	VAPRAMÄE - PEEDU - UUTA	0,000	0,130	130	2186	2007	TARTU MK	TARTU TV
22156	VAPRAMÄE - PEEDU - UUTA	0,130	1,271	1141	820	2007	TARTU MK	TARTU TV
22157	UUTA - PANGODI	0,000	2,980	2980	712	2006	TARTU MK	TARTU TV
22157	UUTA - PANGODI	2,980	8,032	5052	564	2007	TARTU MK	TARTU TV
22158	ELVA - KINTSLI	2,859	4,359	1500	683	2006	TARTU MK	TARTU TV
22158	ELVA - KINTSLI	4,359	11,660	7301	162	2006	TARTU MK	TARTU TV
22158	ELVA - KINTSLI	11,660	17,589	5929	57	2005	VALGA MK	KAGU TV
22159	ELVA - PALUPERA - KÄHRI	1,463	4,532	3069	820	2006	TARTU MK	TARTU TV
22159	ELVA - PALUPERA - KÄHRI	4,532	6,891	2359	420	2003	TARTU MK	TARTU TV
22159	ELVA - PALUPERA - KÄHRI	6,891	9,582	2691	647	2007	VALGA MK	KAGU TV
22159	ELVA - PALUPERA - KÄHRI	9,582	14,898	5316	491	2005	VALGA MK	KAGU TV
22159	ELVA - PALUPERA - KÄHRI	14,898	20,878	5980	124	2007	VALGA MK	KAGU TV
22160	ELVA - RANNU	0,000	1,408	1408	1450	2003	TARTU MK	TARTU TV
22160	ELVA - RANNU	1,408	2,648	1240	1209	2007	TARTU MK	TARTU TV
22160	ELVA - RANNU	2,648	7,443	4795	1322	2007	TARTU MK	TARTU TV
22160	ELVA - RANNU	7,443	12,762	5319	853	2007	TARTU MK	TARTU TV
22160	ELVA - RANNU	12,762	14,119	1357	816	2006	TARTU MK	TARTU TV
22161	ERVU - KONGUTA	0,000	5,352	5352	453	2007	TARTU MK	TARTU TV
22162	METSALAANE - KULLI	0,000	6,866	6866	309	2007	TARTU MK	TARTU TV
22162	METSALAANE - KULLI	6,889	9,255	2366	165	2007	TARTU MK	TARTU TV
22163	UUEKÜLA - ANNIKORU	0,000	2,935	2935	70	2004	TARTU MK	TARTU TV
22164	KUREKÜLA TEE	0,000	1,214	1214	194	2007	TARTU MK	TARTU TV
22165	RANNU PUIESTEE	0,000	1,078	1078	35	2007	TARTU MK	TARTU TV
22166	RANNU RINGTEE	0,000	1,424	1424	418	2007	TARTU MK	TARTU TV
22167	RANNU - PAJU	0,000	3,584	3584	157	2007	TARTU MK	TARTU TV
22168	KALME - UDERNA	0,000	2,568	2568	30	2003	TARTU MK	TARTU TV
22169	KALME - UDERNA JAAM	0,000	2,152	2152	50	2003	TARTU MK	TARTU TV
22170	KIREPI - TEEDLA - VALGUTA	0,000	3,512	3512	151	2007	TARTU MK	TARTU TV
22170	KIREPI - TEEDLA - VALGUTA	3,512	8,055	4543	113	2007	TARTU MK	TARTU TV
22171	KALME - TAMMISTE - TEEDLA	0,000	4,687	4687	189	2007	TARTU MK	TARTU TV
22172	KIREPI - PALUPERA	0,000	2,663	2663	216	2007	TARTU MK	TARTU TV
22172	KIREPI - PALUPERA	2,663	3,889	1226	174	2007	VALGA MK	KAGU TV
22174	VALGUTA - KORUSTE	0,000	5,042	5042	152	2007	TARTU MK	TARTU TV
22175	VALGUTA - RANNAKÜLA	0,000	6,761	6761	339	2007	TARTU MK	TARTU TV
22176	VALLAPALU - RANNAKÜLA	0,000	5,741	5741	390	2007	TARTU MK	TARTU TV
22176	VALLAPALU - RANNAKÜLA	5,741	8,908	3167	110	2003	TARTU MK	TARTU TV
22179	KÄÄRDI - KALME	0,000	0,736	736	515	2006	TARTU MK	TARTU TV
22179	KÄÄRDI - KALME	0,736	3,154	2418	119	2006	TARTU MK	TARTU TV
22180	NÕO - KAMBJA	0,000	4,846	4846	236	2006	TARTU MK	TARTU TV
22180	NÕO - KAMBJA	4,846	8,425	3579	194	2007	TARTU MK	TARTU TV
22180	NÕO - KAMBJA	8,425	10,637	2212	342	2007	TARTU MK	TARTU TV
22182	JÄRISTE - LUKE MÕIS	0,000	4,822	4822	193	2006	TARTU MK	TARTU TV
22183	LUKE - UNIPIHA	0,000	5,118	5118	160	2005	TARTU MK	TARTU TV
22184	PANGODI - LUKE MÕIS	0,000	4,292	4292	118	2007	TARTU MK	TARTU TV
22185	PANGODI - VISSI	0,000	0,664	664	614	2007	TARTU MK	TARTU TV
22185	PANGODI - VISSI	0,664	3,463	2799	505	2007	TARTU MK	TARTU TV
22185	PANGODI - VISSI	3,463	6,340	2877	231	2007	TARTU MK	TARTU TV
22185	PANGODI - VISSI	6,340	8,834	2494	95	2005	POLVA MK	KAGU TV
22186	PANGODI - KODIJÄRVE	0,000	3,648	3648	153	2007	TARTU MK	TARTU TV
22187	NÕO VANADEKODU TEE	0,000	1,389	1389	40	2005	TARTU MK	TARTU TV

## LISA 4. Liiklussagedus kõrvalmaanteedel Teeregistri seisuga 01.01.2008

Mnt nr	Maantee nimetus	Alg km	Löpp km	Pikkus, m	AKÖL, autot/ööp	Loenduse aasta	Maakond	Teedevalitsus
22188	KAMBJA - KODIJÄRVE	0,000	7,991	7991	125	2007	TARTU MK	TARTU TV
22188	KAMBJA - KODIJÄRVE	7,991	12,269	4278	84	2007	TARTU MK	TARTU TV
22190	RÖHU - MEERI - TÕRAVERE	0,000	11,119	11119	182	2007	TARTU MK	TARTU TV
22190	RÖHU - MEERI - TÕRAVERE	11,119	12,097	978	564	2007	TARTU MK	TARTU TV
22191	NÕO - MEERI	0,000	3,408	3408	321	2006	TARTU MK	TARTU TV
22192	SOOSILLA - NÕGIARU	0,000	3,090	3090	175	2006	TARTU MK	TARTU TV
22193	KÜLITSE KAUPLUSE TEE	0,000	0,409	409	100	2005	TARTU MK	TARTU TV
22194	KÜLITSE JÄRVE TEE	0,000	1,924	1924	848	2006	TARTU MK	TARTU TV
22195	KÜLITSE - HAAGE	0,000	4,636	4636	1001	2007	TARTU MK	TARTU TV
22196	UUEKÜLA - KARIJÄRVE	0,000	3,465	3465	80	2004	TARTU MK	TARTU TV
22197	POOLEMÕISA - ANNIKORU	0,000	3,159	3159	100	2004	TARTU MK	TARTU TV
22198	NÕO - KEERI	0,000	5,690	5690	110	2007	TARTU MK	TARTU TV
22210	KÕRVEKÜLA - LÄHTE	0,000	0,900	900	1753	2006	TARTU MK	TARTU TV
22210	KÕRVEKÜLA - LÄHTE	0,900	2,000	1100	943	2006	TARTU MK	TARTU TV
22210	KÕRVEKÜLA - LÄHTE	2,000	6,953	4953	260	2005	TARTU MK	TARTU TV
22210	KÕRVEKÜLA - LÄHTE	6,953	10,847	3894	53	2006	TARTU MK	TARTU TV
22211	KÕRVEKÜLA - VESNERI	0,000	3,185	3185	189	2006	TARTU MK	TARTU TV
22212	VÄÄGVERE - TAMMISTU	0,000	6,055	6055	80	2006	TARTU MK	TARTU TV
22213	KAARLI - ÄTTE	0,000	3,890	3890	90	2003	TARTU MK	TARTU TV
22214	KAARLI - TRUHHA - SOOKALDUSE	0,000	9,614	9614	82	2006	TARTU MK	TARTU TV
22215	LAMMIKU - LÄHTE	0,000	1,128	1128	545	2006	TARTU MK	TARTU TV
22215	LAMMIKU - LÄHTE	1,128	5,339	4211	312	2006	TARTU MK	TARTU TV
22216	VÕIBLA - ERALA	0,000	2,758	2758	92	2006	TARTU MK	TARTU TV
22217	KÄRKNA JAAMA TEE	0,000	1,770	1770	50	2003	TARTU MK	TARTU TV
22220	LÄHTE - ELISTVERE	0,000	1,626	1626	1431	2007	TARTU MK	TARTU TV
22220	LÄHTE - ELISTVERE	1,626	3,187	1561	1107	2007	TARTU MK	TARTU TV
22220	LÄHTE - ELISTVERE	3,187	4,758	1571	316	2007	TARTU MK	TARTU TV
22220	LÄHTE - ELISTVERE	4,758	5,468	710	175	2006	TARTU MK	TARTU TV
22220	LÄHTE - ELISTVERE	5,468	9,802	4334	160	2007	JOGEVA MK	TARTU TV
22222	VEDU - KUKULINNA	0,000	5,504	5504	221	2007	TARTU MK	TARTU TV
22224	IGAVERE - SAADJÄRVE	0,000	3,352	3352	66	2007	TARTU MK	TARTU TV
22226	MEOMA - KIREPI	0,000	4,813	4813	33	2006	TARTU MK	TARTU TV
22227	KOOSA - KIREPI - METSAKIVI	0,000	2,100	2100	114	2007	TARTU MK	TARTU TV
22227	KOOSA - KIREPI - METSAKIVI	2,100	5,052	2952	102	2006	TARTU MK	TARTU TV
22228	KOLKJA - SIPELGA	0,000	1,734	1734	20	2004	TARTU MK	TARTU TV
22229	LULLI - KIKIVERE	0,000	3,419	3419	44	2007	TARTU MK	TARTU TV
22231	KOBRATU - ELLIA	0,000	2,611	2611	91	2007	TARTU MK	TARTU TV
22232	VEDU - KIKIVERE	0,000	5,075	5075	153	2007	TARTU MK	TARTU TV
22233	NIGULA - PATASTE	0,000	1,200	1200	173	2007	TARTU MK	TARTU TV
22233	NIGULA - PATASTE	1,200	6,289	5089	60	2007	TARTU MK	TARTU TV
22233	NIGULA - PATASTE	6,289	8,410	2121	60	2007	JOGEVA MK	TARTU TV
22234	VARA - KAITSEMÕISA	0,000	1,000	1000	715	2006	TARTU MK	TARTU TV
22234	VARA - KAITSEMÕISA	1,000	8,030	7030	144	2006	TARTU MK	TARTU TV
22234	VARA - KAITSEMÕISA	8,030	9,607	1577	70	2003	JOGEVA MK	TARTU TV
22235	SOOKALDUSE - SELGISE	0,000	6,718	6718	28	2006	TARTU MK	TARTU TV
22236	VÄLGI - SEPA	0,000	2,198	2198	40	2002	TARTU MK	TARTU TV
22237	ALATSKIVI - PALA	0,000	6,382	6382	313	2007	TARTU MK	TARTU TV
22237	ALATSKIVI - PALA	6,382	8,632	2250	133	2007	TARTU MK	TARTU TV
22237	ALATSKIVI - PALA	8,632	10,974	2342	133	2007	JOGEVA MK	TARTU TV
22238	KALLASTE - KOKORA - SÕÖRU	0,000	6,505	6505	205	2007	TARTU MK	TARTU TV
22238	KALLASTE - KOKORA - SÕÖRU	6,505	9,002	2497	55	2007	TARTU MK	TARTU TV
22238	KALLASTE - KOKORA - SÕÖRU	9,002	10,354	1352	55	2007	JOGEVA MK	TARTU TV
22238	KALLASTE - KOKORA - SÕÖRU	10,354	16,157	5803	110	2003	JOGEVA MK	TARTU TV
22239	PEATSKIVI - SAVASTVERE	0,000	5,163	5163	125	2007	TARTU MK	TARTU TV
22240	KOOSA - VARNJA	0,000	0,435	435	328	2006	TARTU MK	TARTU TV
22240	KOOSA - VARNJA	0,435	10,730	10295	193	2007	TARTU MK	TARTU TV
22241	ALATSKIVI - NINA	0,000	4,061	4061	283	2007	TARTU MK	TARTU TV
22242	ALATSKIVI - VARNJA	0,000	2,000	2000	507	2007	TARTU MK	TARTU TV
22242	ALATSKIVI - VARNJA	2,000	8,258	6258	306	2006	TARTU MK	TARTU TV
22242	ALATSKIVI - VARNJA	8,258	12,278	4020	135	2006	TARTU MK	TARTU TV
22242	ALATSKIVI - VARNJA	12,278	15,115	2837	30	2002	TARTU MK	TARTU TV
22243	METSAKIVI - KOLKJA	0,000	6,679	6679	149	2007	TARTU MK	TARTU TV
22244	KOLKJA TEE	0,000	2,000	2000	400	2005	TARTU MK	TARTU TV
22244	KOLKJA TEE	2,000	7,296	5296	110	2004	TARTU MK	TARTU TV
22244	KOLKJA TEE	7,296	8,026	730	130	2004	TARTU MK	TARTU TV

## LISA 4. Liiklussagedus kõrvalmaanteedel Teeregistri seisuga 01.01.2008

Mnt nr	Maantee nimetus	Alg km	Lõpp km	Pikkus, m	AKÖL, autot/ööp	Loenduse aasta	Maakond	Teedevalitsus
22245	SOOKALDUSE - TAMMISTU	0,000	7,776	7776	83	2006	TARTU MK	TARTU TV
22246	PILKA - TÄHEMAA	0,000	6,654	6654	499	2007	TARTU MK	TARTU TV
22246	PILKA - TÄHEMAA	6,654	13,957	7303	70	2003	TARTU MK	TARTU TV
22247	PILKA - KÕIVU	0,000	2,572	2572	90	2003	TARTU MK	TARTU TV
22248	KOLKJA PARKLA TEE	0,000	0,428	428	30	2006	TARTU MK	TARTU TV
22249	KOOSA TEE	0,000	0,804	804	552	2007	TARTU MK	TARTU TV
22250	LUUNJA - KAVASTU - KOOSA	0,000	3,000	3000	955	2007	TARTU MK	TARTU TV
22250	LUUNJA - KAVASTU - KOOSA	3,000	9,617	6617	415	2007	TARTU MK	TARTU TV
22250	LUUNJA - KAVASTU - KOOSA	9,617	15,265	5648	161	2006	TARTU MK	TARTU TV
22250	LUUNJA - KAVASTU - KOOSA	15,265	26,355	11090	155	2007	TARTU MK	TARTU TV
22251	PÖVVATU - LUUNJA	0,000	4,858	4858	1179	2007	TARTU MK	TARTU TV
22252	LOHKVA - KABINA - VANAMÕISA	0,000	1,700	1700	2305	2007	TARTU MK	TARTU TV
22252	LOHKVA - KABINA - VANAMÕISA	1,700	2,200	500	1398	2007	TARTU MK	TARTU TV
22252	LOHKVA - KABINA - VANAMÕISA	2,200	6,915	4715	381	2007	TARTU MK	TARTU TV
22253	RÕÖMU - VIIRA	0,000	1,000	1000	1634	2007	TARTU MK	TARTU TV
22253	RÕÖMU - VIIRA	1,000	3,400	2400	535	2007	TARTU MK	TARTU TV
22253	RÕÖMU - VIIRA	3,400	8,024	4624	240	2007	TARTU MK	TARTU TV
22253	RÕÖMU - VIIRA	8,069	19,208	11139	102	2006	TARTU MK	TARTU TV
22254	PÖVVATU - SAHKAPUU	0,000	2,489	2489	107	2006	TARTU MK	TARTU TV
22255	HAKI - SAVIKOJA	0,000	2,570	2570	40	2004	TARTU MK	TARTU TV
22256	SAVA - SÄÄSKÜLA	0,000	3,662	3662	70	2003	TARTU MK	TARTU TV
22260	VANA-KASTRE - ROIU	0,000	0,980	980	1133	2007	TARTU MK	TARTU TV
22260	VANA-KASTRE - ROIU	0,980	6,800	5820	1238	2007	TARTU MK	TARTU TV
22260	VANA-KASTRE - ROIU	6,800	7,300	500	1362	2006	TARTU MK	TARTU TV
22260	VANA-KASTRE - ROIU	7,300	10,545	3245	287	2007	TARTU MK	TARTU TV
22261	KAAGVERE KOOLI TEE	0,000	1,400	1400	196	2006	TARTU MK	TARTU TV
22261	KAAGVERE KOOLI TEE	1,400	2,468	1068	94	2007	TARTU MK	TARTU TV
22262	HAASLAVA - AADAMI - UNIKÜLA	0,000	1,200	1200	443	2007	TARTU MK	TARTU TV
22262	HAASLAVA - AADAMI - UNIKÜLA	1,200	4,948	3748	222	2007	TARTU MK	TARTU TV
22262	HAASLAVA - AADAMI - UNIKÜLA	4,948	12,009	7061	100	2005	TARTU MK	TARTU TV
22263	IGEVERE - VANA-KUUSTE	0,000	2,745	2745	130	2005	TARTU MK	TARTU TV
22264	UNIKÜLA - VASTSE-KUUSTE	0,000	4,097	4097	110	2004	TARTU MK	TARTU TV
22264	UNIKÜLA - VASTSE-KUUSTE	4,097	11,949	7852	173	2006	POLVA MK	KAGU TV
22265	REOLA - HAMMASTE	0,000	8,696	8696	169	2007	TARTU MK	TARTU TV
22265	REOLA - HAMMASTE	8,696	14,465	5769	150	2005	TARTU MK	TARTU TV
22266	SILLAOTSA - KRIIMANI	0,000	4,861	4861	229	2007	TARTU MK	TARTU TV
22267	MELLISTE - HEITI	0,000	1,545	1545	363	2007	TARTU MK	TARTU TV
22267	MELLISTE - HEITI	1,545	6,278	4733	141	2007	TARTU MK	TARTU TV
22268	KURISTA - KOLLI	0,000	4,663	4663	70	2004	TARTU MK	TARTU TV
22268	KURISTA - KOLLI	4,663	6,418	1755	26	2005	POLVA MK	KAGU TV
22269	SOORU - KURE	0,000	2,603	2603	210	2004	TARTU MK	TARTU TV
22270	VANA-KASTRE - KASTRE - VÕNNU	0,000	4,938	4938	698	2007	TARTU MK	TARTU TV
22270	VANA-KASTRE - KASTRE - VÕNNU	4,938	12,430	7492	276	2007	TARTU MK	TARTU TV
22270	VANA-KASTRE - KASTRE - VÕNNU	12,430	21,604	9174	134	2007	TARTU MK	TARTU TV
22271	VÕÖPSTE KOOLI TEE	0,000	0,271	271	29	2007	TARTU MK	TARTU TV
22272	VÕNNU - IBASTE	0,000	0,717	717	70	2004	TARTU MK	TARTU TV
22273	MELLISTE - VÕÖPSTE	0,000	1,249	1249	603	2007	TARTU MK	TARTU TV
22273	MELLISTE - VÕÖPSTE	1,249	6,779	5530	192	2007	TARTU MK	TARTU TV
22274	MÄKSA - TAMMEVALDMA	0,000	4,424	4424	83	2007	TARTU MK	TARTU TV
22275	VANA-KASTRE - MIKU	0,000	2,288	2288	551	2007	TARTU MK	TARTU TV
22280	HAMMASTE - RASINA	0,000	3,018	3018	1275	2007	TARTU MK	TARTU TV
22280	HAMMASTE - RASINA	3,018	7,957	4939	553	2006	TARTU MK	TARTU TV
22280	HAMMASTE - RASINA	7,957	10,270	2313	473	2007	TARTU MK	TARTU TV
22280	HAMMASTE - RASINA	10,270	12,115	1845	312	2007	TARTU MK	TARTU TV
22280	HAMMASTE - RASINA	12,115	18,690	6575	312	2007	POLVA MK	TARTU TV
22281	POKA - ISSAKU	0,000	1,962	1962	129	2007	TARTU MK	TARTU TV
22282	VÕNNU HAIGLA TEE	0,000	0,772	772	825	2007	TARTU MK	TARTU TV
22285	LÄÄNISTE - VANAMÕISA	0,000	2,302	2302	137	2007	TARTU MK	TARTU TV
22285	LÄÄNISTE - VANAMÕISA	2,302	2,443	141	57	2007	TARTU MK	TARTU TV
22285	LÄÄNISTE - VANAMÕISA	2,443	7,076	4633	57	2007	POLVA MK	KAGU TV
22286	KÕNNU - AHUNAPALU	0,000	7,635	7635	179	2007	TARTU MK	TARTU TV
22286	KÕNNU - AHUNAPALU	7,635	14,791	7156	58	2007	TARTU MK	TARTU TV
22287	LIISPÖLLU - JÄRVSELJA - ARAVU	0,000	10,975	10975	59	2007	TARTU MK	TARTU TV
22287	LIISPÖLLU - JÄRVSELJA - ARAVU	10,975	13,339	2364	55	2007	TARTU MK	TARTU TV
22288	SAKI - PARAPALU	0,000	6,372	6372	28	2007	TARTU MK	TARTU TV

## LISA 4. Liiklussagedus kõrvalmaanteedel Teeregistri seisuga 01.01.2008

Mnt nr	Maantee nimetus	Alg km	Löpp km	Pikkus, m	AKÖL, autot/ööp	Loenduse aasta	Maakond	Teedevalitsus
22289	SIKAKURMU - JÄRVSELJA	0,000	5,156	5156	33	2007	TARTU MK	TARTU TV
22290	RASINA - MEEKSI	0,000	2,323	2323	371	2007	POLVA MK	TARTU TV
22290	RASINA - MEEKSI	2,323	10,012	7689	371	2007	TARTU MK	TARTU TV
22290	RASINA - MEEKSI	10,012	12,284	2272	249	2007	TARTU MK	TARTU TV
22291	MEEKSI - MEHIKOORMA	0,000	1,247	1247	76	2007	TARTU MK	TARTU TV
22291	MEEKSI - MEHIKOORMA	1,247	3,649	2402	315	2007	TARTU MK	TARTU TV
22294	MEHIKOORMA - MEERAPALU	0,000	10,358	10358	175	2007	TARTU MK	TARTU TV
22294	MEHIKOORMA - MEERAPALU	10,358	20,619	10261	75	2007	TARTU MK	TARTU TV
22295	LAAKSAARE TEE	0,000	2,426	2426	26	2007	TARTU MK	TARTU TV
22296	JÕEPERA TEE	0,000	1,788	1788	10	2003	TARTU MK	TARTU TV
23101	KOIKKÜLA - KOIVA - LAANEMETSA	0,000	9,178	9178	85	2005	VALGA MK	KAGU TV
23103	KAAGJÄRVE - PUGRITSA	0,000	2,800	2800	150	2005	VALGA MK	KAGU TV
23103	KAAGJÄRVE - PUGRITSA	2,800	3,077	277	124	2006	VALGA MK	KAGU TV
23104	KAAGJÄRVE KOOL - RAUTINA	0,000	1,034	1034	50	2005	VALGA MK	KAGU TV
23106	KIRBU - KOIKKÜLA	0,000	2,593	2593	114	2007	VALGA MK	KAGU TV
23106	KIRBU - KOIKKÜLA	2,593	9,000	6407	710	2005	VALGA MK	KAGU TV
23106	KIRBU - KOIKKÜLA	9,000	11,073	2073	353	2005	VALGA MK	KAGU TV
23107	PIKKJÄRVE - KARULA - TOLLARI	0,000	1,585	1585	168	2005	VALGA MK	KAGU TV
23107	PIKKJÄRVE - KARULA - TOLLARI	1,585	3,060	1475	106	2007	VALGA MK	KAGU TV
23108	KÕPSI - MÖTTUSE	0,000	5,343	5343	42	2005	VALGA MK	KAGU TV
23109	LÜLLEMÄE - KIIVITI	0,000	3,220	3220	19	2005	VALGA MK	KAGU TV
23110	KOIKKÜLA - METSOJA	0,000	8,659	8659	25	2005	VALGA MK	KAGU TV
23111	LAANEMETSA - KIRIKUKÜLA	0,000	0,839	839	20	2005	VALGA MK	KAGU TV
23112	SOBLASE - TSIRGUMÄE	0,000	1,195	1195	94	2007	VALGA MK	KAGU TV
23113	TAHEVA - LÄTI PIIR	0,000	4,900	4900	220	2005	VALGA MK	KAGU TV
23114	LAATRE - LÜLLEMÄE - HARGLA	0,000	9,700	9700	533	2005	VALGA MK	KAGU TV
23114	LAATRE - LÜLLEMÄE - HARGLA	9,700	19,140	9440	145	2006	VALGA MK	KAGU TV
23114	LAATRE - LÜLLEMÄE - HARGLA	19,140	24,149	5009	96	2007	VALGA MK	KAGU TV
23114	LAATRE - LÜLLEMÄE - HARGLA	24,149	34,123	9974	145	2006	VALGA MK	KAGU TV
23115	KIRBU - VALTINA	0,000	6,030	6030	49	2005	VALGA MK	KAGU TV
23116	VÄHERU - TILSI	0,000	1,897	1897	17	2005	VALGA MK	KAGU TV
23117	TILSI - SOKA	0,000	1,824	1824	8	2005	VALGA MK	KAGU TV
23119	VALGA - SUUREKÕRTSI	3,621	10,495	6874	1671	2007	VALGA MK	KAGU TV
23119	VALGA - SUUREKÕRTSI	10,495	16,786	6291	964	2007	VALGA MK	KAGU TV
23120	JAANIKESE TEE	0,000	2,158	2158	534	2005	VALGA MK	KAGU TV
23121	PAJU TEE	0,000	1,893	1893	40	2005	VALGA MK	KAGU TV
23122	SOORU - PIIRI	0,000	5,000	5000	1193	2005	VALGA MK	KAGU TV
23122	SOORU - PIIRI	5,000	5,256	256	588	2006	VALGA MK	KAGU TV
23123	TÖLLISTE - UNIKÜLA - ÕRUSTE	0,000	9,994	9994	113	2005	VALGA MK	KAGU TV
23123	TÖLLISTE - UNIKÜLA - ÕRUSTE	9,994	11,057	1063	86	2005	VALGA MK	KAGU TV
23124	ÕRUSTE - LAATRE	0,000	2,209	2209	484	2005	VALGA MK	KAGU TV
23124	ÕRUSTE - LAATRE	2,209	5,542	3333	341	2007	VALGA MK	KAGU TV
23125	TSIRGULIINA - MÕNEKU	0,000	0,826	826	327	2005	VALGA MK	KAGU TV
23125	TSIRGULIINA - MÕNEKU	0,826	3,291	2465	291	2007	VALGA MK	KAGU TV
23126	ABT TEE	0,000	0,869	869	77	2005	VALGA MK	KAGU TV
23127	LONDI - RAAVITSA	0,000	7,000	7000	326	2005	VALGA MK	KAGU TV
23127	LONDI - RAAVITSA	7,000	7,688	688	68	2005	VALGA MK	KAGU TV
23128	LÉPA TEE	0,000	3,145	3145	92	2005	VALGA MK	KAGU TV
23129	LAATRE - ANTSLA	0,000	6,400	6400	912	2005	VALGA MK	KAGU TV
23129	LAATRE - ANTSLA	6,400	9,600	3200	525	2006	VALGA MK	KAGU TV
23129	LAATRE - ANTSLA	9,600	12,250	2650	457	2007	VORU MK	KAGU TV
23129	LAATRE - ANTSLA	12,250	12,956	706	550	2007	VORU MK	KAGU TV
23129	LAATRE - ANTSLA	12,956	14,281	1325	987	2007	VORU MK	KAGU TV
23129	LAATRE - ANTSLA	14,281	15,526	1245	1251	2007	VORU MK	KAGU TV
23129	LAATRE - ANTSLA	15,526	16,436	910	1274	2007	VORU MK	KAGU TV
23130	LAKSI - VASTSEMÕISA - ANSI	0,000	4,237	4237	253	2005	VALGA MK	KAGU TV
23131	ÕRU - KEENI - SIKSTINA	0,000	6,700	6700	235	2005	VALGA MK	KAGU TV
23131	ÕRU - KEENI - SIKSTINA	6,700	10,507	3807	270	2006	VALGA MK	KAGU TV
23132	KILLINGE - LOTA	0,000	4,541	4541	77	2005	VALGA MK	KAGU TV
23133	KEENI JAAMA TEE	0,000	1,001	1001	70	2005	VALGA MK	KAGU TV
23134	VAALU - SIIMU	0,000	2,728	2728	5	2005	VALGA MK	KAGU TV
23135	VÄHERU - TAGULA - LAUKÜLA	0,000	9,265	9265	68	2006	VALGA MK	KAGU TV
23135	VÄHERU - TAGULA - LAUKÜLA	9,265	16,200	6935	87	2007	VALGA MK	KAGU TV
23136	PRINGI - RESTU	0,000	0,100	100	32	2005	VALGA MK	KAGU TV
23136	PRINGI - RESTU	0,100	9,363	9263	72	2005	VALGA MK	KAGU TV



## LISA 4. Liiklussagedus kõrvalmaanteedel Teeregistri seisuga 01.01.2008

Mnt nr	Maantee nimetus	Alg km	Löpp km	Pikkus, m	AKÖL, autot/ööp	Loenduse aasta	Maakond	Teedevalitsus
23137	PUKA TSEHHI TEE	0,000	0,613	613	250	2005	VALGA MK	KAGU TV
23138	PUKA JAAMA TEE	0,000	0,430	430	251	2007	VALGA MK	KAGU TV
23139	MÄGISTE JAAMA TEE	0,000	0,450	450	100	2005	VALGA MK	KAGU TV
23140	SIHVA - VIDRIKE - KÄRGULA - JÄRVERE	0,000	0,955	955	147	2005	VALGA MK	KAGU TV
23140	SIHVA - VIDRIKE - KÄRGULA - JÄRVERE	0,955	10,778	9823	99	2007	VALGA MK	KAGU TV
23140	SIHVA - VIDRIKE - KÄRGULA - JÄRVERE	10,778	19,526	8748	92	2007	POLVA MK	KAGU TV
23140	SIHVA - VIDRIKE - KÄRGULA - JÄRVERE	19,526	23,932	4406	28	2006	VORU MK	KAGU TV
23140	SIHVA - VIDRIKE - KÄRGULA - JÄRVERE	23,932	24,686	754	77	2006	VORU MK	KAGU TV
23140	SIHVA - VIDRIKE - KÄRGULA - JÄRVERE	24,686	24,736	50	289	2006	VORU MK	KAGU TV
23140	SIHVA - VIDRIKE - KÄRGULA - JÄRVERE	24,736	24,834	98	260	2003	VORU MK	KAGU TV
23140	SIHVA - VIDRIKE - KÄRGULA - JÄRVERE	24,834	29,534	4700	352	2003	VORU MK	KAGU TV
23140	SIHVA - VIDRIKE - KÄRGULA - JÄRVERE	29,534	30,611	1077	276	2006	VORU MK	KAGU TV
23140	SIHVA - VIDRIKE - KÄRGULA - JÄRVERE	30,611	32,111	1500	434	2006	VORU MK	KAGU TV
23140	SIHVA - VIDRIKE - KÄRGULA - JÄRVERE	32,111	35,575	3464	46	2006	VORU MK	KAGU TV
23142	RUUNA - PRINGI	0,000	6,172	6172	49	2005	VALGA MK	KAGU TV
23143	OONA - PUKA - KÕREPI	0,000	2,952	2952	105	2005	VALGA MK	KAGU TV
23143	OONA - PUKA - KÕREPI	2,952	5,014	2062	159	2007	VALGA MK	KAGU TV
23143	OONA - PUKA - KÕREPI	5,014	8,800	3786	105	2005	VALGA MK	KAGU TV
23143	OONA - PUKA - KÕREPI	8,800	10,086	1286	64	2005	VALGA MK	KAGU TV
23144	AMETMÄE - PUNGA - REBASTE	0,000	9,003	9003	21	2005	VALGA MK	KAGU TV
23145	ÄDU - AALDE	0,000	2,065	2065	10	2005	VALGA MK	KAGU TV
23146	PUKA - MEEGASTE	0,000	6,497	6497	43	2005	VALGA MK	KAGU TV
23149	SALAKU - KENGU	0,000	2,242	2242	7	2005	VALGA MK	KAGU TV
23150	AAKRE - PÜHASTE	0,000	3,000	3000	175	2007	VALGA MK	KAGU TV
23150	AAKRE - PÜHASTE	3,000	6,832	3832	72	2007	VALGA MK	KAGU TV
23151	PRIIPALU - KUIGATSI	0,000	3,387	3387	117	2006	VALGA MK	KAGU TV
23152	PUKAMÕISA - PURTSI	0,000	7,500	7500	716	2005	VALGA MK	KAGU TV
23152	PUKAMÕISA - PURTSI	7,500	7,676	176	737	2006	VALGA MK	KAGU TV
23153	KUIGATSI - PÖRU	0,000	2,478	2478	74	2005	VALGA MK	KAGU TV
23154	ILMJÄRVE - KONTSU	0,000	5,562	5562	41	2005	VALGA MK	KAGU TV
23155	MARJAMÄE - TÕUTSI	0,000	6,295	6295	34	2005	VALGA MK	KAGU TV
23156	VASTSEMÕISA - TRUUTA	0,000	6,220	6220	37	2005	VALGA MK	KAGU TV
23157	ALAKÜLA - RÜA	0,000	4,774	4774	49	2005	VALGA MK	KAGU TV
23160	OTEPÄÄ - NÜPLI - SIHVA	0,000	6,338	6338	114	2005	VALGA MK	KAGU TV
23161	POSLOVITSA - PÜHAJÄRVE	0,000	2,345	2345	67	2005	VALGA MK	KAGU TV
23163	ALAJAAM - VANA-OTEPÄÄ	0,000	1,050	1050	1779	2007	VALGA MK	KAGU TV
23164	PALUPERA JAAMA TEE	0,000	1,115	1115	185	2007	VALGA MK	KAGU TV
23165	TEHASE TEE	0,000	0,770	770	661	2005	VALGA MK	KAGU TV
23166	KAARNA TEE	0,000	0,418	418	36	2005	VALGA MK	KAGU TV
23167	TÕRVA - KIRIKUKÜLA - KARJATNURME	0,000	2,252	2252	109	2007	VALGA MK	KAGU TV
23167	TÕRVA - KIRIKUKÜLA - KARJATNURME	2,252	10,629	8377	125	2005	VALGA MK	KAGU TV
23168	NEERUTI - MAKITA	0,000	7,035	7035	68	2005	VALGA MK	KAGU TV
23169	NÕUNI - LASTEAED	0,000	3,569	3569	54	2005	VALGA MK	KAGU TV
23170	KINTSLI - NÕUNI	0,000	4,032	4032	8	2005	VALGA MK	KAGU TV
23171	LUTIKE - SALUALA	0,000	2,700	2700	32	2005	VALGA MK	KAGU TV
23173	HELLENURME - PÄIDLA	0,000	3,017	3017	136	2007	VALGA MK	KAGU TV
23173	HELLENURME - PÄIDLA	3,017	5,343	2326	143	2007	VALGA MK	KAGU TV
23173	HELLENURME - PÄIDLA	5,343	6,865	1522	223	2007	VALGA MK	KAGU TV
23174	HELLENURME - MIDDENDORFF	0,000	1,580	1580	29	2005	VALGA MK	KAGU TV
23175	PÜHAJÄRVE - PUKAMÕISA	0,000	17,980	17980	858	2005	VALGA MK	KAGU TV
23176	KANNISTIKU - KOOLITARE	0,000	3,823	3823	31	2005	VALGA MK	KAGU TV
23177	PALU - ARULA	0,000	6,706	6706	33	2005	VALGA MK	KAGU TV
23178	ARULA - SIHVA	0,000	4,891	4891	167	2007	VALGA MK	KAGU TV
23179	ARULA - PRINGI	0,000	6,408	6408	32	2005	VALGA MK	KAGU TV
23180	RESTU - SIHVA	0,000	7,674	7674	329	2007	VALGA MK	KAGU TV
23181	VANA-OTEPÄÄ - KINTSLI	0,000	3,937	3937	33	2005	VALGA MK	KAGU TV
23182	RULLI - LEEBIKU	0,000	3,041	3041	90	2007	VALGA MK	KAGU TV
23182	RULLI - LEEBIKU	3,041	4,166	1125	192	2005	VALGA MK	KAGU TV
23183	RULLI - JÕGEVESTE	0,000	7,262	7262	81	2005	VALGA MK	KAGU TV
23184	ASU - SOE	0,000	1,695	1695	449	2007	VALGA MK	KAGU TV
23184	ASU - SOE	1,695	2,151	456	709	2005	VALGA MK	KAGU TV
23185	RULLI TEE	0,000	0,570	570	183	2007	VALGA MK	KAGU TV
23185	RULLI TEE	0,570	1,006	436	175	2005	VALGA MK	KAGU TV
23186	JÕGEVESTE - SOE	0,000	9,000	9000	120	2007	VALGA MK	KAGU TV
23187	LÕVE - RIIDAJA	0,000	2,400	2400	282	2006	VALGA MK	KAGU TV

## LISA 4. Liiklussagedus kõrvalmaanteedel Teeregistri seisuga 01.01.2008

Mnt nr	Maantee nimetus	Alg km	Löpp km	Pikkus, m	AKÖL, autot/ööp	Loenduse aasta	Maakond	Teedevalitsus
23187	LÖVE - RIIDAJA	2,400	4,211	1811	250	2005	VALGA MK	KAGU TV
23188	HELME - ORU	0,000	7,949	7949	106	2005	VALGA MK	KAGU TV
23189	PÕRGA - LEEBIKU - PIKASILLA	0,000	0,922	922	260	2005	VILJANDI MK	KAGU TV
23189	PÕRGA - LEEBIKU - PIKASILLA	0,922	4,000	3078	260	2005	VALGA MK	KAGU TV
23189	PÕRGA - LEEBIKU - PIKASILLA	4,000	6,200	2200	165	2006	VALGA MK	KAGU TV
23189	PÕRGA - LEEBIKU - PIKASILLA	6,200	13,955	7755	302	2005	VALGA MK	KAGU TV
23189	PÕRGA - LEEBIKU - PIKASILLA	13,955	16,623	2668	228	2007	VALGA MK	KAGU TV
23189	PÕRGA - LEEBIKU - PIKASILLA	16,623	19,594	2971	302	2005	VALGA MK	KAGU TV
23190	TÕRVA - JETI - VALGJÄRVE	0,485	2,114	1629	400	2007	VALGA MK	KAGU TV
23190	TÕRVA - JETI - VALGJÄRVE	2,114	7,648	5534	160	2007	VALGA MK	KAGU TV
23190	TÕRVA - JETI - VALGJÄRVE	7,648	10,500	2852	113	2005	VALGA MK	KAGU TV
23190	TÕRVA - JETI - VALGJÄRVE	10,500	12,840	2340	58	2005	VALGA MK	KAGU TV
23191	KÄÄRIKMÄE - KOORKÜLA	0,000	6,798	6798	69	2005	VALGA MK	KAGU TV
23192	JETI - KIINIMÄE	0,000	4,791	4791	50	2005	VALGA MK	KAGU TV
23193	PIIRI - JETI	0,000	9,285	9285	290	2005	VALGA MK	KAGU TV
23193	PIIRI - JETI	9,285	12,948	3663	82	2006	VALGA MK	KAGU TV
23194	HELME - KIRIKUKÜLA - HOLDRE	0,000	9,964	9964	428	2005	VALGA MK	KAGU TV
23194	HELME - KIRIKUKÜLA - HOLDRE	9,964	13,682	3718	69	2007	VALGA MK	KAGU TV
23194	HELME - KIRIKUKÜLA - HOLDRE	13,682	15,710	2028	105	2005	VALGA MK	KAGU TV
23194	HELME - KIRIKUKÜLA - HOLDRE	15,710	22,092	6382	37	2005	VALGA MK	KAGU TV
23195	OTEPÄÄ - KÄÄRIKU - KUREVERE	0,000	7,200	7200	1147	2006	VALGA MK	KAGU TV
23195	OTEPÄÄ - KÄÄRIKU - KUREVERE	7,200	15,000	7800	332	2005	VALGA MK	KAGU TV
23195	OTEPÄÄ - KÄÄRIKU - KUREVERE	15,000	17,125	2125	17	2005	VALGA MK	KAGU TV
23197	TÕRVA - SAVI	1,667	2,668	1001	214	2007	VALGA MK	KAGU TV
23198	ALA - TAAGEPERA - RAIKSILLA	0,000	2,584	2584	402	2007	VALGA MK	KAGU TV
23198	ALA - TAAGEPERA - RAIKSILLA	2,584	7,100	4516	130	2005	VALGA MK	KAGU TV
23198	ALA - TAAGEPERA - RAIKSILLA	7,100	7,262	162	71	2005	VALGA MK	KAGU TV
23199	KARJATNURME - HOLDRE	0,000	7,869	7869	55	2005	VALGA MK	KAGU TV
23200	ALA - KÄHU	0,000	3,292	3292	39	2005	VALGA MK	KAGU TV
23201	PUURINA - LÜLLEMÄE - LITSMETSA	0,000	5,347	5347	960	2005	VALGA MK	KAGU TV
23201	PUURINA - LÜLLEMÄE - LITSMETSA	5,347	8,847	3500	438	2007	VALGA MK	KAGU TV
23201	PUURINA - LÜLLEMÄE - LITSMETSA	8,847	15,151	6304	407	2007	VALGA MK	KAGU TV
23201	PUURINA - LÜLLEMÄE - LITSMETSA	15,151	16,281	1130	307	2007	VALGA MK	KAGU TV
23201	PUURINA - LÜLLEMÄE - LITSMETSA	16,281	23,465	7184	208	2007	VALGA MK	KAGU TV
23201	PUURINA - LÜLLEMÄE - LITSMETSA	23,465	26,267	2802	87	2006	VORU MK	KAGU TV
23201	PUURINA - LÜLLEMÄE - LITSMETSA	26,267	32,649	6382	90	2006	VORU MK	KAGU TV
23202	HOLDRE - LÄTI PIIR	0,000	2,983	2983	67	2005	VALGA MK	KAGU TV
23203	PUIDE - AITSRA	0,000	5,849	5849	36	2005	VALGA MK	KAGU TV
23204	PUKA - KUIGATSI	0,000	5,617	5617	303	2007	VALGA MK	KAGU TV
23205	LUSTIMÕISA - VALTINA	0,000	0,610	610	120	2005	VORU MK	KAGU TV
23205	LUSTIMÕISA - VALTINA	0,610	6,473	5863	120	2005	VALGA MK	KAGU TV
23206	RAUTINA - KAULINA	0,000	3,633	3633	12	2005	VALGA MK	KAGU TV
23207	MÄEKALLI - AOSILLA	0,000	1,785	1785	50	2005	VALGA MK	KAGU TV
23208	HARGLA KOOL - KÕIVU	0,000	2,175	2175	74	2005	VALGA MK	KAGU TV
23209	LAANEMETSA - TAHEVA SANATOORIUM	0,000	12,621	12621	36	2005	VALGA MK	KAGU TV
23210	LAANEMETSA - KOOBASSAARE	0,000	8,000	8000	40	2005	VALGA MK	KAGU TV
23210	LAANEMETSA - KOOBASSAARE	8,000	8,184	184	28	2006	VALGA MK	KAGU TV
23211	LOOSU - VASILA	0,000	4,183	4183	8	2005	VALGA MK	KAGU TV
23212	KOOBASSAARE - REBASEMÕISA	0,000	9,968	9968	52	2006	VALGA MK	KAGU TV
23213	KOIKKÜLA - SARBA	0,000	4,609	4609	45	2005	VALGA MK	KAGU TV
23214	KÕPSI - LEPA	0,000	3,830	3830	30	2005	VALGA MK	KAGU TV
23215	KARULA - RINGISTE	0,000	3,498	3498	41	2005	VALGA MK	KAGU TV
23216	NAHAPESSJA - LILU	0,000	3,843	3843	56	2005	VALGA MK	KAGU TV
23217	TUULEMÄE - MEIGA	0,000	2,097	2097	40	2005	VALGA MK	KAGU TV
23218	VÕIME - VALTINA	0,000	6,247	6247	162	2005	VALGA MK	KAGU TV
23219	TSILI - MATU	0,000	2,121	2121	47	2005	VALGA MK	KAGU TV
23220	KAKU - MÜRGI - LEETUSE	0,000	7,531	7531	60	2005	VALGA MK	KAGU TV
23221	TÕLLISTE - KAKU	0,000	3,970	3970	579	2007	VALGA MK	KAGU TV
23222	VILASKI - TINUKÜLA	0,000	4,263	4263	40	2005	VALGA MK	KAGU TV
23223	VILASKI - IIGASTE	0,000	1,508	1508	163	2005	VALGA MK	KAGU TV
23224	LAATRE - KUIKSILLA	0,000	3,831	3831	24	2005	VALGA MK	KAGU TV
23225	LAUKÜLA TEE	0,000	0,690	690	300	2005	VALGA MK	KAGU TV
23226	LOSSIKÜLA - TIIDU - KOOPA	0,000	4,351	4351	30	2005	VALGA MK	KAGU TV
23227	LEMMIKU - TIIDU - METSAPARK	0,000	4,369	4369	150	2007	VALGA MK	KAGU TV
23228	ELIA TEE	0,000	2,747	2747	30	2005	VALGA MK	KAGU TV

## LISA 4. Liiklussagedus kõrvalmaanteedel Teeregistri seisuga 01.01.2008

Mnt nr	Maantee nimetus	Alg km	Löpp km	Pikkus, m	AKÖL, autot/ööp	Loenduse aasta	Maakond	Teedevalitsus
23229	LUGU - KRAAVI	0,000	3,300	3300	83	2007	VALGA MK	KAGU TV
23230	PRIIPALU - NOORKÕIVU	0,000	2,834	2834	110	2005	VALGA MK	KAGU TV
23231	KUIGATSI - PIKAANTSU	0,000	3,000	3000	50	2005	VALGA MK	KAGU TV
23232	KUIGATSI - SAVIKOJA	0,000	4,006	4006	30	2005	VALGA MK	KAGU TV
23233	PEDASTE - TAGAPÄÄ	0,000	1,849	1849	13	2005	VALGA MK	KAGU TV
23234	MIHKLI - PIIRI	0,000	4,527	4527	15	2005	VALGA MK	KAGU TV
23235	PÜLME - VANAMÕISA	0,000	4,653	4653	77	2005	VALGA MK	KAGU TV
23236	MÄNNIKU - PÜHAJÄRVE	0,000	3,770	3770	28	2005	VALGA MK	KAGU TV
23237	PEDAJAMÄE - PÜHAJÄRVE	0,000	1,600	1600	53	2005	VALGA MK	KAGU TV
23237	PEDAJAMÄE - PÜHAJÄRVE	1,600	2,181	581	64	2005	VALGA MK	KAGU TV
23238	RAIGA - RÄBI - NÕUNI - LUTIKE	0,000	12,000	12000	4	2005	VALGA MK	KAGU TV
23238	RAIGA - RÄBI - NÕUNI - LUTIKE	12,000	13,045	1045	5	2005	VALGA MK	KAGU TV
23239	HELLENURME - MÄELOOGA	0,000	4,276	4276	100	2005	VALGA MK	KAGU TV
23240	VILLEMISILLA - PAJUMAA	0,000	3,896	3896	43	2005	VALGA MK	KAGU TV
23241	ÜLPRE - KURE	0,000	0,602	602	190	2007	TARTU MK	KAGU TV
23241	ÜLPRE - KURE	0,602	7,544	6942	190	2007	VALGA MK	KAGU TV
23242	PÜHASTE - KURE	0,000	4,620	4620	22	2005	VALGA MK	KAGU TV
23243	PIKASILLA - KARUKÜLA	0,000	4,000	4000	100	2005	VALGA MK	KAGU TV
23244	KAUBI - MAARDINA	0,000	3,640	3640	29	2005	VALGA MK	KAGU TV
23245	UHENDI - AEDNIKU	0,000	2,740	2740	32	2005	VALGA MK	KAGU TV
23246	RIIDAJA - SÄLGU	0,000	3,152	3152	48	2005	VALGA MK	KAGU TV
23247	TÕNISE - RILLI	0,000	1,131	1131	27	2005	VALGA MK	KAGU TV
23248	SUUREKÜLA TEE	0,000	3,376	3376	57	2005	VALGA MK	KAGU TV
23249	MÄIDU - VANAMÕISA	0,000	3,086	3086	74	2005	VALGA MK	KAGU TV
23250	RAUDSEPA - LÕÖVI	0,000	6,167	6167	50	2005	VALGA MK	KAGU TV
23251	RITSU - MÄEOTSA	0,000	4,378	4378	120	2005	VALGA MK	KAGU TV
23252	KEISRIPALU - UPRUSE	0,726	4,078	3352	70	2005	VALGA MK	KAGU TV
23253	SOLLI - PITSTEPUU	0,000	5,057	5057	38	2005	VALGA MK	KAGU TV
23254	KALME - ROOBE	0,000	3,486	3486	39	2005	VALGA MK	KAGU TV
23255	KIRIKUMÕISA - KESKUSE	0,000	0,574	574	391	2007	VALGA MK	KAGU TV
23256	PATKÜLA - SAVI	0,000	1,627	1627	264	2007	VALGA MK	KAGU TV
23257	PATKÜLA - KIMMA	0,000	1,700	1700	220	2005	VALGA MK	KAGU TV
23257	PATKÜLA - KIMMA	1,700	1,793	93	214	2005	VALGA MK	KAGU TV
23258	ROOBE - KIMMA	0,000	1,545	1545	222	2007	VALGA MK	KAGU TV
24101	PILISTVERE - IMAVERE	0,000	3,487	3487	36	2006	VILJANDI MK	PÄRNU TV
24101	PILISTVERE - IMAVERE	3,487	8,222	4735	36	2006	JÄRVA MK	PRMA
24102	PILISTVERE - KABALA	0,000	2,032	2032	68	2006	VILJANDI MK	PÄRNU TV
24102	PILISTVERE - KABALA	2,032	4,571	2539	68	2006	JÄRVA MK	PRMA
24102	PILISTVERE - KABALA	4,571	8,330	3759	380	2006	JÄRVA MK	PRMA
24104	PÕHJAKA - TÕRVAAUGU - VÕHMA	0,000	6,210	6210	95	2003	VILJANDI MK	PÄRNU TV
24104	PÕHJAKA - TÕRVAAUGU - VÕHMA	6,210	6,239	29	70	2003	JÄRVA MK	PRMA
24104	PÕHJAKA - TÕRVAAUGU - VÕHMA	6,239	8,810	2571	53	2006	JÄRVA MK	PRMA
24104	PÕHJAKA - TÕRVAAUGU - VÕHMA	8,810	22,414	13604	48	2006	JÄRVA MK	PRMA
24105	VÕHMA TEE	0,000	1,020	1020	75	2003	JÄRVA MK	PÄRNU TV
24105	VÕHMA TEE	1,020	1,413	393	75	2003	VILJANDI MK	PÄRNU TV
24107	VÕHMASAARE - JÄLEVERE	0,000	7,160	7160	55	2003	VILJANDI MK	PÄRNU TV
24109	KÕO - KOLGA-JAANI	0,000	4,321	4321	174	2001	VILJANDI MK	PÄRNU TV
24109	KÕO - KOLGA-JAANI	4,321	13,728	9407	50	2007	VILJANDI MK	PÄRNU TV
24109	KÕO - KOLGA-JAANI	13,728	19,155	5427	100	2007	VILJANDI MK	PÄRNU TV
24110	VENEVERE - TÄÄKSI	0,000	6,870	6870	40	2001	VILJANDI MK	PÄRNU TV
24110	VENEVERE - TÄÄKSI	6,870	13,568	6698	300	2007	VILJANDI MK	PÄRNU TV
24111	TÄSSI TEE	0,000	3,868	3868	80	2007	VILJANDI MK	PÄRNU TV
24112	JASKA - VÕHMA	0,000	6,698	6698	550	2007	VILJANDI MK	PÄRNU TV
24112	JASKA - VÕHMA	6,698	13,815	7117	520	2007	VILJANDI MK	PÄRNU TV
24112	JASKA - VÕHMA	13,815	14,333	518	1400	2007	VILJANDI MK	PÄRNU TV
24113	OLUSTVERE TEE	0,000	1,482	1482	210	2003	VILJANDI MK	PÄRNU TV
24115	SUURE-JAANI - NAVESTI	0,000	4,246	4246	456	2007	VILJANDI MK	PÄRNU TV
24115	SUURE-JAANI - NAVESTI	4,246	5,103	857	275	2007	VILJANDI MK	PÄRNU TV
24116	SUURE-JAANI - OLUSTVERE	0,000	0,919	919	1556	2007	VILJANDI MK	PÄRNU TV
24116	SUURE-JAANI - OLUSTVERE	0,919	3,726	2807	1145	2007	VILJANDI MK	PÄRNU TV
24116	SUURE-JAANI - OLUSTVERE	3,726	6,086	2360	740	2007	VILJANDI MK	PÄRNU TV
24117	LEMBITU LINNUSE TEE	0,000	1,135	1135	25	2003	VILJANDI MK	PÄRNU TV
24118	OLUSTVERE JAAMA TEE	0,000	0,236	236	25	2003	VILJANDI MK	PÄRNU TV
24119	JASKA TEE	0,000	3,378	3378	115	2003	VILJANDI MK	PÄRNU TV
24120	JASKA - AIMLA	0,000	7,130	7130	416	2007	VILJANDI MK	PÄRNU TV

## LISA 4. Liiklussagedus kõrvalmaanteedel Teeregistri seisuga 01.01.2008

Mnt nr	Maantee nimetus	Alg km	Löpp km	Pikkus, m	AKÖL, autot/ööp	Loenduse aasta	Maakond	Teedevalitsus
24120	JASKA - AIMLA	7,130	12,904	5774	211	2007	VILJANDI MK	PÄRNU TV
24121	ÜLDE TEE	0,000	1,135	1135	110	2003	VILJANDI MK	PÄRNU TV
24122	MUDISTE - TÄÄKSI	0,000	3,407	3407	158	2005	VILJANDI MK	PÄRNU TV
24123	VASTEMÕISA - VÖLLI - SUURE-JAANI	0,000	8,692	8692	327	2007	VILJANDI MK	PÄRNU TV
24123	VASTEMÕISA - VÖLLI - SUURE-JAANI	8,692	18,087	9395	181	2007	VILJANDI MK	PÄRNU TV
24123	VASTEMÕISA - VÖLLI - SUURE-JAANI	18,087	19,973	1886	422	2007	VILJANDI MK	PÄRNU TV
24124	VILJANDI - SUURE-JAANI	0,000	1,380	1380	2265	2007	VILJANDI MK	PÄRNU TV
24124	VILJANDI - SUURE-JAANI	1,380	13,648	12268	1350	2007	VILJANDI MK	PÄRNU TV
24124	VILJANDI - SUURE-JAANI	13,648	19,083	5435	365	2007	VILJANDI MK	PÄRNU TV
24124	VILJANDI - SUURE-JAANI	19,083	22,515	3432	505	2007	VILJANDI MK	PÄRNU TV
24125	EPRA - KILDU	0,000	5,515	5515	75	2005	VILJANDI MK	PÄRNU TV
24126	EPRA - SÜRGAVERE - KLAASSEPA	0,000	6,984	6984	182	2005	VILJANDI MK	PÄRNU TV
24126	EPRA - SÜRGAVERE - KLAASSEPA	6,984	11,629	4645	183	2005	VILJANDI MK	PÄRNU TV
24126	EPRA - SÜRGAVERE - KLAASSEPA	11,629	15,962	4333	235	2005	VILJANDI MK	PÄRNU TV
24127	MUDISTE - KOBRUVERE	0,000	4,794	4794	365	2007	VILJANDI MK	PÄRNU TV
24127	MUDISTE - KOBRUVERE	4,794	9,455	4661	170	2007	VILJANDI MK	PÄRNU TV
24128	KILDU - OKSA - TÕRAMAA	0,000	9,956	9956	280	2001	VILJANDI MK	PÄRNU TV
24128	KILDU - OKSA - TÕRAMAA	9,956	24,671	14715	40	2007	VILJANDI MK	PÄRNU TV
24129	VÕIVAKU - KUHVARE	0,000	5,623	5623	132	2005	VILJANDI MK	PÄRNU TV
24130	AUKSI TEE	0,000	3,550	3550	65	2005	VILJANDI MK	PÄRNU TV
24131	TAARI - AUKSI	0,000	4,192	4192	843	2006	VILJANDI MK	PÄRNU TV
24131	TAARI - AUKSI	4,192	11,509	7317	482	2006	VILJANDI MK	PÄRNU TV
24132	KOLGA-JAANI - OIU	0,000	6,947	6947	105	2007	VILJANDI MK	PÄRNU TV
24132	KOLGA-JAANI - OIU	6,947	15,722	8775	91	2007	VILJANDI MK	PÄRNU TV
24133	KOLGA-JAANI - LEIE	0,000	6,917	6917	143	2007	VILJANDI MK	PÄRNU TV
24133	KOLGA-JAANI - LEIE	6,917	15,925	9008	230	2007	VILJANDI MK	PÄRNU TV
24134	PÄOVERE TEE	0,000	3,043	3043	202	2007	VILJANDI MK	PÄRNU TV
24135	LALSI - VAIBLA	0,000	3,515	3515	87	2007	VILJANDI MK	PÄRNU TV
24135	LALSI - VAIBLA	3,515	11,650	8135	115	2007	VILJANDI MK	PÄRNU TV
24136	KUUDEKÜLA TEE	0,000	3,234	3234	618	2006	VILJANDI MK	PÄRNU TV
24137	PEETRIMÕISA - KARULA - KILE	0,000	0,987	987	193	2001	VILJANDI MK	PÄRNU TV
24137	PEETRIMÕISA - KARULA - KILE	0,987	2,918	1931	228	2001	VILJANDI MK	PÄRNU TV
24137	PEETRIMÕISA - KARULA - KILE	2,918	5,403	2485	66	2001	VILJANDI MK	PÄRNU TV
24138	KARULA TEE	0,000	1,656	1656	246	2001	VILJANDI MK	PÄRNU TV
24140	VANA-VÕIDU TEE	0,000	2,077	2077	677	2006	VILJANDI MK	PÄRNU TV
24140	VANA-VÕIDU TEE	2,077	3,097	1020	572	2006	VILJANDI MK	PÄRNU TV
24141	JAKOBI TEE	0,000	2,552	2552	108	2001	VILJANDI MK	PÄRNU TV
24142	TUSTI TEE	0,000	0,812	812	191	2001	VILJANDI MK	PÄRNU TV
24143	UUSNA TEE	0,000	1,907	1907	379	2006	VILJANDI MK	PÄRNU TV
24144	UUSNA - SAAREKÜLA	0,000	3,870	3870	87	2007	VILJANDI MK	PÄRNU TV
24145	VALMA - VÄLUSTE	0,000	3,486	3486	225	2001	VILJANDI MK	PÄRNU TV
24145	VALMA - VÄLUSTE	3,486	11,506	8020	68	2007	VILJANDI MK	PÄRNU TV
24147	JÄMEJALA TEE	0,000	2,570	2570	1124	2006	VILJANDI MK	PÄRNU TV
24148	OKSA - PÄRSTI	0,000	0,937	937	417	2006	VILJANDI MK	PÄRNU TV
24148	OKSA - PÄRSTI	0,937	4,768	3831	125	2006	VILJANDI MK	PÄRNU TV
24149	VASTEMÕISA - KÕPU	0,000	4,264	4264	354	2007	VILJANDI MK	PÄRNU TV
24149	VASTEMÕISA - KÕPU	4,264	9,000	4736	89	1999	VILJANDI MK	PÄRNU TV
24149	VASTEMÕISA - KÕPU	9,212	16,227	7015	75	2007	VILJANDI MK	PÄRNU TV
24150	VILJANDI - METSKÜLA	0,000	6,308	6308	178	2007	VILJANDI MK	PÄRNU TV
24150	VILJANDI - METSKÜLA	6,308	10,571	4263	118	2007	VILJANDI MK	PÄRNU TV
24151	KÕPU - TÕRAMAA - JÕESUU	0,000	1,193	1193	232	2006	VILJANDI MK	PÄRNU TV
24151	KÕPU - TÕRAMAA - JÕESUU	1,193	7,653	6460	398	2007	VILJANDI MK	PÄRNU TV
24151	KÕPU - TÕRAMAA - JÕESUU	7,653	24,422	16769	85	2007	VILJANDI MK	PÄRNU TV
24151	KÕPU - TÕRAMAA - JÕESUU	24,422	36,422	12000	105	2007	PÄRNU MK	PÄRNU TV
24151	KÕPU - TÕRAMAA - JÕESUU	36,422	37,458	1036	210	2007	PÄRNU MK	PÄRNU TV
24152	PÄRI - ALUSTRE - LÕMSI	0,000	5,691	5691	106	2001	VILJANDI MK	PÄRNU TV
24152	PÄRI - ALUSTRE - LÕMSI	5,691	8,051	2360	80	2001	VILJANDI MK	PÄRNU TV
24153	TOHVRI TEE	0,000	2,400	2400	192	2007	VILJANDI MK	PÄRNU TV
24153	TOHVRI TEE	2,400	5,630	3230	78	2000	VILJANDI MK	PÄRNU TV
24155	VILJANDI - VÄLUSTE - MUSTLA	0,000	0,694	694	1730	2005	VILJANDI MK	PÄRNU TV
24155	VILJANDI - VÄLUSTE - MUSTLA	0,694	7,740	7046	345	2005	VILJANDI MK	PÄRNU TV
24155	VILJANDI - VÄLUSTE - MUSTLA	7,740	19,453	11713	140	2005	VILJANDI MK	PÄRNU TV
24155	VILJANDI - VÄLUSTE - MUSTLA	19,453	28,261	8808	290	2005	VILJANDI MK	PÄRNU TV
24156	VIIRATSI - MUSTAPALI	0,000	5,425	5425	180	2006	VILJANDI MK	PÄRNU TV
24156	VIIRATSI - MUSTAPALI	5,425	12,829	7404	26	2006	VILJANDI MK	PÄRNU TV

## LISA 4. Liiklussagedus kõrvalmaanteedel Teeregistri seisuga 01.01.2008

Mnt nr	Maantee nimetus	Alg km	Löpp km	Pikkus, m	AKÖL, autot/ööp	Loenduse aasta	Maakond	Teedevalitsus
24157	RAUDNA - LOODI	0,000	2,549	2549	684	2006	VILJANDI MK	PÄRNU TV
24157	RAUDNA - LOODI	2,549	5,246	2697	467	2006	VILJANDI MK	PÄRNU TV
24157	RAUDNA - LOODI	5,246	9,376	4130	524	2006	VILJANDI MK	PÄRNU TV
24158	RAMSI TEE	0,000	2,912	2912	1275	2006	VILJANDI MK	PÄRNU TV
24159	VILJANDI - HEIMTALI	0,000	3,708	3708	426	2006	VILJANDI MK	PÄRNU TV
24159	VILJANDI - HEIMTALI	3,708	5,777	2069	111	2006	VILJANDI MK	PÄRNU TV
24160	LOODI - NÖMME	0,000	6,479	6479	71	2001	VILJANDI MK	PÄRNU TV
24161	NÖMME - SUPSIMARI	0,000	6,271	6271	125	2001	VILJANDI MK	PÄRNU TV
24162	LOODI - HELME	0,000	2,620	2620	610	2005	VILJANDI MK	PÄRNU TV
24162	LOODI - HELME	2,620	3,855	1235	460	2005	VILJANDI MK	PÄRNU TV
24162	LOODI - HELME	3,855	8,004	4149	305	2005	VILJANDI MK	PÄRNU TV
24162	LOODI - HELME	8,004	23,353	15349	180	2005	VILJANDI MK	PÄRNU TV
24162	LOODI - HELME	23,353	28,897	5544	280	2005	VILJANDI MK	PÄRNU TV
24162	LOODI - HELME	28,897	32,882	3985	497	2006	VALGA MK	KAGU TV
24162	LOODI - HELME	32,882	37,536	4654	417	2007	VALGA MK	KAGU TV
24162	LOODI - HELME	37,536	37,999	463	497	2006	VALGA MK	KAGU TV
24163	MUSTLA - MÖNNASTE	0,000	9,530	9530	95	2005	VILJANDI MK	PÄRNU TV
24164	HOLSTRE - MÖNNASTE	0,000	8,124	8124	210	2001	VILJANDI MK	PÄRNU TV
24165	PAISTU - HOLSTRE	0,000	5,086	5086	200	2001	VILJANDI MK	PÄRNU TV
24166	PAISTU - SULTSI	0,000	3,178	3178	165	2001	VILJANDI MK	PÄRNU TV
24167	HEIMTALI - UUE-KARISTE - ABJA-PALUOJA	0,000	13,828	13828	175	2004	VILJANDI MK	PÄRNU TV
24167	HEIMTALI - UUE-KARISTE - ABJA-PALUOJA	13,828	26,851	13023	113	2004	VILJANDI MK	PÄRNU TV
24168	UUE-KARISTE - SUPSI	0,000	6,117	6117	80	2004	VILJANDI MK	PÄRNU TV
24169	PÄIDRE TEE	0,000	6,668	6668	279	2007	VILJANDI MK	PÄRNU TV
24170	RIMMU - KAARLI	0,000	11,530	11530	90	2004	VILJANDI MK	PÄRNU TV
24171	NIGULI - SAMMASTE	0,000	5,202	5202	30	2004	VILJANDI MK	PÄRNU TV
24172	SULTSI - ABJA-PALUOJA	0,000	6,154	6154	935	2004	VILJANDI MK	PÄRNU TV
24172	SULTSI - ABJA-PALUOJA	6,154	17,374	11220	790	2004	VILJANDI MK	PÄRNU TV
24172	SULTSI - ABJA-PALUOJA	17,374	20,206	2832	775	2004	VILJANDI MK	PÄRNU TV
24173	KÄRSTNA - RAASSILLA	0,000	11,930	11930	255	2005	VILJANDI MK	PÄRNU TV
24174	MUSTLA - PAHUVERE	0,000	6,343	6343	155	2005	VILJANDI MK	PÄRNU TV
24174	MUSTLA - PAHUVERE	6,711	12,917	6206	126	2001	VILJANDI MK	PÄRNU TV
24176	MUSTLA - KÄRSTNA	0,000	10,033	10033	115	2005	VILJANDI MK	PÄRNU TV
24176	MUSTLA - KÄRSTNA	10,033	11,930	1897	390	2005	VILJANDI MK	PÄRNU TV
24179	KIVILÖPPE TEE	0,000	3,983	3983	370	2005	VILJANDI MK	PÄRNU TV
24180	VEELIKSE - VANA-KARISTE	0,000	7,975	7975	46	2004	VILJANDI MK	PÄRNU TV
24181	ABJA-PALUOJA - SARJA - TÖLLA	0,000	6,983	6983	124	2004	VILJANDI MK	PÄRNU TV
24181	ABJA-PALUOJA - SARJA - TÖLLA	7,277	13,191	5914	33	2004	VILJANDI MK	PÄRNU TV
24181	ABJA-PALUOJA - SARJA - TÖLLA	13,191	13,991	800	23	2007	PÄRNU MK	PÄRNU TV
24182	ABJA-PALUOJA - VANA-KARISTE - KAMALI	0,000	6,562	6562	151	2004	VILJANDI MK	PÄRNU TV
24182	ABJA-PALUOJA - VANA-KARISTE - KAMALI	6,562	12,336	5774	48	2004	VILJANDI MK	PÄRNU TV
24182	ABJA-PALUOJA - VANA-KARISTE - KAMALI	12,336	14,930	2594	100	1911	PÄRNU MK	PÄRNU TV
24183	AHIMÄE TEE	0,000	3,195	3195	19	2004	VILJANDI MK	PÄRNU TV
24184	AHIMÄE - PAHUVERE	0,000	7,557	7557	109	2004	VILJANDI MK	PÄRNU TV
24185	MORNA - TUHALAANE	0,000	5,294	5294	70	2004	VILJANDI MK	PÄRNU TV
24186	ÕISU TEE	0,000	4,106	4106	345	2004	VILJANDI MK	PÄRNU TV
24187	ÜLEMÕISA - POLLI	0,000	7,146	7146	89	2004	VILJANDI MK	PÄRNU TV
24188	KARKSI-NUIA - HALLISTE	0,000	9,678	9678	37	2004	VILJANDI MK	PÄRNU TV
24189	KULLA - PÕÖGLE	0,000	3,325	3325	97	2004	VILJANDI MK	PÄRNU TV
24189	KULLA - PÕÖGLE	3,325	5,172	1847	73	2007	VILJANDI MK	PÄRNU TV
24190	KAALI TEE	0,000	3,520	3520	58	2004	VILJANDI MK	PÄRNU TV
24191	POLLI TEE	0,000	2,473	2473	417	2004	VILJANDI MK	PÄRNU TV
24193	KARKSI-NUIA - ANIKATSI	0,000	1,029	1029	706	2004	VILJANDI MK	PÄRNU TV
24193	KARKSI-NUIA - ANIKATSI	1,029	13,241	12212	260	2004	VILJANDI MK	PÄRNU TV
24194	KARKSI - AINJA	0,000	1,198	1198	639	2004	VILJANDI MK	PÄRNU TV
24194	KARKSI - AINJA	1,198	4,438	3240	628	2004	VILJANDI MK	PÄRNU TV
24195	SUDISTE TEE	0,000	3,834	3834	69	2004	VILJANDI MK	PÄRNU TV
24196	SUISLEPA - LEEBIKU	0,000	6,584	6584	220	2005	VILJANDI MK	PÄRNU TV
24196	SUISLEPA - LEEBIKU	6,584	8,779	2195	180	2005	VALGA MK	KAGU TV
24197	SUISLEPA TEE	0,000	0,762	762	235	2005	VILJANDI MK	PÄRNU TV
24198	KÄRSTNA - VOORU	0,000	4,820	4820	100	2005	VILJANDI MK	PÄRNU TV
24198	KÄRSTNA - VOORU	4,820	6,672	1852	100	2005	VALGA MK	PÄRNU TV
24198	KÄRSTNA - VOORU	6,672	10,992	4320	100	2005	VILJANDI MK	PÄRNU TV
24199	LOPA - ÄRIKÜLA	0,000	10,084	10084	58	2004	VILJANDI MK	PÄRNU TV
24201	ABJA-PALUOJA - LÄTI PIIR	0,000	9,843	9843	163	2004	VILJANDI MK	PÄRNU TV

## LISA 4. Liiklussagedus kõrvalmaanteedel Teeregistri seisuga 01.01.2008

Mnt nr	Maantee nimetus	Alg km	Löpp km	Pikkus, m	AKÖL, autot/ööp	Loenduse aasta	Maakond	Teedevalitsus
24202	PENUJA - LILLI	0,000	12,998	12998	34	2004	VILJANDI MK	PÄRNU TV
24203	VEELIKSE - LAATRE - LÄTI PIIR	0,000	14,974	14974	148	2004	VILJANDI MK	PÄRNU TV
24205	MÕISAKÜLA - JÄÄRJA	0,675	9,709	9034	110	2004	VILJANDI MK	PÄRNU TV
24205	MÕISAKÜLA - JÄÄRJA	9,709	10,834	1125	110	2004	PÄRNU MK	PÄRNU TV
24207	PEETRIMÕISA - PEEDI	0,000	0,286	286	564	2006	VILJANDI MK	PÄRNU TV
24207	PEETRIMÕISA - PEEDI	0,286	2,070	1784	423	2006	VILJANDI MK	PÄRNU TV
24210	KIRIVERE TEE	0,000	1,807	1807	130	2003	VILJANDI MK	PÄRNU TV
24212	LALSI - KAAVERE	0,000	3,280	3280	18	2001	VILJANDI MK	PÄRNU TV
24213	KAAVERE - LEIE	0,000	8,831	8831	78	2001	VILJANDI MK	PÄRNU TV
24214	LAANE TEE	0,000	1,010	1010	34	2000	VILJANDI MK	PÄRNU TV
24215	METSKÜLA - KILDU	0,000	10,024	10024	87	2000	VILJANDI MK	PÄRNU TV
24216	TÄNASSILMA - REBASTEOJA	0,000	5,700	5700	29	2000	VILJANDI MK	PÄRNU TV
24217	TÄNASSILMA - TREIERI	0,000	7,624	7624	35	2005	VILJANDI MK	PÄRNU TV
24218	JÄNESE - PIRMASTU	0,000	5,923	5923	25	2005	VILJANDI MK	PÄRNU TV
24219	KIPI TEE	0,000	2,970	2970	45	2005	VILJANDI MK	PÄRNU TV
24220	VÄLUSTE - MÖNNASTE	0,000	3,681	3681	35	2005	VILJANDI MK	PÄRNU TV
24221	KIVIKÜLA TEE	0,000	4,005	4005	45	2005	VILJANDI MK	PÄRNU TV
24222	ÄMMUSTE TEE	0,379	3,802	3423	193	2007	VILJANDI MK	PÄRNU TV
24223	UUE-KARISTE - VANA-KARISTE	0,000	9,894	9894	42	2001	VILJANDI MK	PÄRNU TV
24224	HALLISTE - RAKITSA	0,000	5,789	5789	42	2000	VILJANDI MK	PÄRNU TV
24225	PÄIGISTE TEE	0,000	0,766	766	50	2001	VILJANDI MK	PÄRNU TV
24226	KAMARA - PERAKÜLA	0,000	6,672	6672	161	2000	VILJANDI MK	PÄRNU TV
24227	ABJAMÕISA TEE	0,566	5,296	4730	91	2000	VILJANDI MK	PÄRNU TV
24228	METSALLELI TEE	0,000	2,871	2871	75	2000	VILJANDI MK	PÄRNU TV
24229	PENNIKÜLA TEE	1,976	4,455	2479	35	2001	VILJANDI MK	PÄRNU TV
24230	SINIJÄRVE - ÄRIKÜLA	0,000	5,375	5375	54	2000	VILJANDI MK	PÄRNU TV
24231	REEGOLDI - KOLGIOJA	0,000	1,772	1772	210	2003	VILJANDI MK	PÄRNU TV
24231	REEGOLDI - KOLGIOJA	1,772	7,198	5426	110	2003	VILJANDI MK	PÄRNU TV
24232	SAVIKOTI - PÄRSTI	0,000	3,981	3981	203	2001	VILJANDI MK	PÄRNU TV
24233	SOOLALAO TEE	0,000	1,207	1207	19	2000	VILJANDI MK	PÄRNU TV
25101	VISELA - KULDRE	0,000	4,245	4245	63	2005	VORU MK	KAGU TV
25102	VANA-ANTSLA - LÜLLEMÄE	0,000	3,000	3000	291	2005	VORU MK	KAGU TV
25102	VANA-ANTSLA - LÜLLEMÄE	3,000	4,484	1484	310	2007	VORU MK	KAGU TV
25102	VANA-ANTSLA - LÜLLEMÄE	4,484	6,379	1895	620	2007	VORU MK	KAGU TV
25102	VANA-ANTSLA - LÜLLEMÄE	6,379	9,668	3289	186	2007	VORU MK	KAGU TV
25102	VANA-ANTSLA - LÜLLEMÄE	9,668	15,284	5616	160	2006	VALGA MK	KAGU TV
25103	VAABINA - SÖMERPALU	0,000	0,250	250	210	2004	VORU MK	KAGU TV
25103	VAABINA - SÖMERPALU	0,250	5,748	5498	138	2004	VORU MK	KAGU TV
25103	VAABINA - SÖMERPALU	5,748	10,105	4357	145	2004	VORU MK	KAGU TV
25103	VAABINA - SÖMERPALU	10,105	13,891	3786	116	2007	VORU MK	KAGU TV
25104	KEEMA - RUHINGU	0,000	4,261	4261	38	2005	VORU MK	KAGU TV
25106	PLAANI - PARI - KÜNDJA	0,000	1,539	1539	80	2006	VORU MK	KAGU TV
25106	PLAANI - PARI - KÜNDJA	1,539	2,963	1424	59	2003	VORU MK	KAGU TV
25106	PLAANI - PARI - KÜNDJA	2,963	3,200	237	33	2003	VORU MK	KAGU TV
25106	PLAANI - PARI - KÜNDJA	3,200	6,000	2800	24	2006	VORU MK	KAGU TV
25106	PLAANI - PARI - KÜNDJA	6,000	9,328	3328	20	2006	VORU MK	KAGU TV
25107	VISELA - KASSI	0,000	4,032	4032	90	2005	VORU MK	KAGU TV
25108	TSOORU - KRABI	0,000	8,609	8609	244	2006	VORU MK	KAGU TV
25108	TSOORU - KRABI	8,609	10,802	2193	290	2006	VORU MK	KAGU TV
25108	TSOORU - KRABI	10,802	13,422	2620	120	2006	VORU MK	KAGU TV
25108	TSOORU - KRABI	13,422	21,768	8346	75	2006	VORU MK	KAGU TV
25108	TSOORU - KRABI	21,768	23,131	1363	74	2006	VORU MK	KAGU TV
25109	TSOORU - KANGSTI	0,000	3,098	3098	329	2006	VORU MK	KAGU TV
25109	TSOORU - KANGSTI	3,098	8,848	5750	143	2006	VORU MK	KAGU TV
25110	SÄNNA - LUHAMETSA - TSOORU	0,000	11,315	11315	25	2006	VORU MK	KAGU TV
25110	SÄNNA - LUHAMETSA - TSOORU	11,315	13,367	2052	24	2006	VORU MK	KAGU TV
25111	JAAMA - RISTEMÄE	0,000	6,215	6215	40	2006	VORU MK	KAGU TV
25111	JAAMA - RISTEMÄE	6,215	9,841	3626	75	2006	VORU MK	KAGU TV
25112	RÕUGE - VASTSE-ROOSA	0,000	4,803	4803	427	2006	VORU MK	KAGU TV
25112	RÕUGE - VASTSE-ROOSA	4,803	7,562	2759	302	2006	VORU MK	KAGU TV
25112	RÕUGE - VASTSE-ROOSA	7,562	13,562	6000	141	2006	VORU MK	KAGU TV
25112	RÕUGE - VASTSE-ROOSA	13,562	14,504	942	157	2006	VORU MK	KAGU TV
25112	RÕUGE - VASTSE-ROOSA	14,504	18,565	4061	230	2006	VORU MK	KAGU TV
25112	RÕUGE - VASTSE-ROOSA	18,565	24,470	5905	86	2006	VORU MK	KAGU TV
25112	RÕUGE - VASTSE-ROOSA	24,470	27,379	2909	38	2006	VORU MK	KAGU TV

## LISA 4. Liiklussagedus kõrvalmaanteedel Teeregistri seisuga 01.01.2008

Mnt nr	Maantee nimetus	Alg km	Löpp km	Pikkus, m	AKÖL, autot/ööp	Loenduse aasta	Maakond	Teedevalitsus
25113	RUHINGU - LINNAMÄE	0,000	6,609	6609	40	2006	VORU MK	KAGU TV
25113	RUHINGU - LINNAMÄE	6,609	7,452	843	237	2006	VORU MK	KAGU TV
25114	LÜMATU - URVASTE - KOIGU	0,000	3,896	3896	81	2006	VORU MK	KAGU TV
25114	LÜMATU - URVASTE - KOIGU	3,896	6,818	2922	56	2006	VORU MK	KAGU TV
25115	LINNAMÄE - SÄRE	0,000	3,726	3726	109	2007	VORU MK	KAGU TV
25115	LINNAMÄE - SÄRE	3,726	5,030	1304	109	2007	VORU MK	KAGU TV
25115	LINNAMÄE - SÄRE	5,030	8,891	3861	71	2007	VORU MK	KAGU TV
25115	LINNAMÄE - SÄRE	8,891	13,612	4721	86	2007	VORU MK	KAGU TV
25116	RIMMI - KEEMA	0,000	5,906	5906	65	2005	VORU MK	KAGU TV
25117	VANA-ANTSLA - KRAAVI	0,000	2,370	2370	82	2005	VORU MK	KAGU TV
25118	KULDRE - TAGULA	0,000	1,900	1900	165	2007	VORU MK	KAGU TV
25118	KULDRE - TAGULA	1,900	6,308	4408	50	2007	VORU MK	KAGU TV
25118	KULDRE - TAGULA	6,308	8,109	1801	100	2005	VALGA MK	KAGU TV
25119	URVASTE KALMISTU TEE	0,000	0,312	312	62	2005	VORU MK	KAGU TV
25120	KIKKAOJA - SAVIRA	0,000	1,864	1864	42	2005	VORU MK	KAGU TV
25121	AHELO - HÜROVA	0,000	3,375	3375	203	2005	VORU MK	KAGU TV
25122	VANA-ROOSA - HÜROVA	0,000	4,500	4500	184	2005	VORU MK	KAGU TV
25122	VANA-ROOSA - HÜROVA	4,500	7,597	3097	29	2005	VORU MK	KAGU TV
25123	LINNAMÄE - KÄRGULA	0,000	4,587	4587	25	2006	VORU MK	KAGU TV
25124	UUE-ANTSLA - VANA-ANTSLA	0,000	1,620	1620	673	2005	VORU MK	KAGU TV
25124	UUE-ANTSLA - VANA-ANTSLA	1,620	2,458	838	243	2006	VORU MK	KAGU TV
25125	KAPERÄ - HÄRMÄ	0,000	5,288	5288	91	2006	VORU MK	KAGU TV
25126	KOBELA - OHKATSI	0,000	0,990	990	537	2004	VORU MK	KAGU TV
25126	KOBELA - OHKATSI	0,990	3,204	2214	43	2004	VORU MK	KAGU TV
25127	HOLOPI - HELLEKUNNU	0,000	1,500	1500	101	2003	VORU MK	KAGU TV
25127	HOLOPI - HELLEKUNNU	1,500	6,683	5183	145	2006	VORU MK	KAGU TV
25127	HOLOPI - HELLEKUNNU	6,683	11,215	4532	46	2006	VORU MK	KAGU TV
25128	HUSARI - SOOKÜLA - HINSA	0,000	4,910	4910	70	2006	VORU MK	KAGU TV
25128	HUSARI - SOOKÜLA - HINSA	4,910	10,739	5829	52	2006	VORU MK	KAGU TV
25130	KÄÄPA - OBINITSA - VÖMMORSKI - PETSERI	0,000	5,070	5070	1072	2007	VORU MK	KAGU TV
25130	KÄÄPA - OBINITSA - VÖMMORSKI - PETSERI	5,070	8,813	3743	811	2007	VORU MK	KAGU TV
25130	KÄÄPA - OBINITSA - VÖMMORSKI - PETSERI	8,813	10,700	1887	765	2007	VORU MK	KAGU TV
25130	KÄÄPA - OBINITSA - VÖMMORSKI - PETSERI	10,700	17,109	6409	455	2007	VORU MK	KAGU TV
25130	KÄÄPA - OBINITSA - VÖMMORSKI - PETSERI	17,109	18,162	1053	338	2007	VORU MK	KAGU TV
25130	KÄÄPA - OBINITSA - VÖMMORSKI - PETSERI	18,162	18,580	418	338	2007	POLVA MK	KAGU TV
25130	KÄÄPA - OBINITSA - VÖMMORSKI - PETSERI	18,580	18,890	310	244	2007	POLVA MK	KAGU TV
25130	KÄÄPA - OBINITSA - VÖMMORSKI - PETSERI	18,890	23,600	4710	244	2007	VORU MK	KAGU TV
25130	KÄÄPA - OBINITSA - VÖMMORSKI - PETSERI	23,600	23,937	337	247	2007	VORU MK	KAGU TV
25130	KÄÄPA - OBINITSA - VÖMMORSKI - PETSERI	24,035	24,468	433	247	2007	VORU MK	KAGU TV
25130	KÄÄPA - OBINITSA - VÖMMORSKI - PETSERI	24,468	28,850	4382	189	2006	VORU MK	KAGU TV
25130	KÄÄPA - OBINITSA - VÖMMORSKI - PETSERI	28,850	30,996	2146	183	2006	VORU MK	KAGU TV
25130	KÄÄPA - OBINITSA - VÖMMORSKI - PETSERI	30,996	32,351	1355	55	2005	VORU MK	KAGU TV
25131	RÕUGE - VERIJÄRVE	0,000	6,000	6000	235	2006	VORU MK	KAGU TV
25131	RÕUGE - VERIJÄRVE	6,000	7,200	1200	330	2006	VORU MK	KAGU TV
25131	RÕUGE - VERIJÄRVE	7,200	7,893	693	420	2005	VORU MK	KAGU TV
25131	RÕUGE - VERIJÄRVE	7,893	11,323	3430	624	2006	VORU MK	KAGU TV
25131	RÕUGE - VERIJÄRVE	11,323	11,585	262	417	2006	VORU MK	KAGU TV
25132	RÕUGE - VASTSELIINA	0,000	5,000	5000	53	2006	VORU MK	KAGU TV
25132	RÕUGE - VASTSELIINA	5,000	7,249	2249	27	2006	VORU MK	KAGU TV
25132	RÕUGE - VASTSELIINA	7,249	8,931	1682	136	2007	VORU MK	KAGU TV
25132	RÕUGE - VASTSELIINA	8,931	10,849	1918	50	2007	VORU MK	KAGU TV
25132	RÕUGE - VASTSELIINA	10,849	11,355	506	72	2007	VORU MK	KAGU TV
25132	RÕUGE - VASTSELIINA	11,355	14,834	3479	55	2007	VORU MK	KAGU TV
25132	RÕUGE - VASTSELIINA	14,834	16,189	1355	69	2007	VORU MK	KAGU TV
25132	RÕUGE - VASTSELIINA	16,189	18,994	2805	114	2007	VORU MK	KAGU TV
25132	RÕUGE - VASTSELIINA	18,994	22,000	3006	114	2007	VORU MK	KAGU TV
25132	RÕUGE - VASTSELIINA	22,000	22,770	770	186	2007	VORU MK	KAGU TV
25132	RÕUGE - VASTSELIINA	22,770	23,495	725	1293	2007	VORU MK	KAGU TV
25132	RÕUGE - VASTSELIINA	23,495	25,256	1761	446	2007	VORU MK	KAGU TV
25133	RÄPO - UUE-SAALUSE	0,000	1,580	1580	62	2006	VORU MK	KAGU TV
25133	RÄPO - UUE-SAALUSE	1,580	5,741	4161	40	2006	VORU MK	KAGU TV
25134	SÖMERPALU - MUSTAHAMBA	0,000	1,100	1100	495	2007	VORU MK	KAGU TV
25134	SÖMERPALU - MUSTAHAMBA	1,100	8,170	7070	322	2007	VORU MK	KAGU TV
25134	SÖMERPALU - MUSTAHAMBA	8,170	9,502	1332	420	2007	VORU MK	KAGU TV
25134	SÖMERPALU - MUSTAHAMBA	9,502	10,400	898	271	2007	VORU MK	KAGU TV

## LISA 4. Liiklussagedus kõrvalmaanteedel Teeregistri seisuga 01.01.2008

Mnt nr	Maantee nimetus	Alg km	Löpp km	Pikkus, m	AKÖL, autot/ööp	Loenduse aasta	Maakond	Teedevalitsus
25134	SÖMERPALU - MUSTAHAMBA	10,400	13,991	3591	322	2007	VORU MK	KAGU TV
25135	KASARITSA - KUBJA	0,000	2,000	2000	148	2006	VORU MK	KAGU TV
25135	KASARITSA - KUBJA	2,000	2,400	400	143	2003	VORU MK	KAGU TV
25135	KASARITSA - KUBJA	2,400	2,800	400	199	2003	VORU MK	KAGU TV
25135	KASARITSA - KUBJA	2,800	3,300	500	493	2006	VORU MK	KAGU TV
25135	KASARITSA - KUBJA	3,300	4,362	1062	1505	2006	VORU MK	KAGU TV
25136	NAVI - VÄIMELA	0,000	1,713	1713	530	2005	VORU MK	KAGU TV
25136	NAVI - VÄIMELA	1,713	2,518	805	810	2005	VORU MK	KAGU TV
25136	NAVI - VÄIMELA	2,518	4,910	2392	394	2005	VORU MK	KAGU TV
25138	TOOTSI - KASARITSA	0,000	1,322	1322	49	2006	VORU MK	KAGU TV
25138	TOOTSI - KASARITSA	1,322	5,305	3983	59	2006	VORU MK	KAGU TV
25139	PALLI - RUUSMÄE	0,000	3,452	3452	50	2007	VORU MK	KAGU TV
25139	PALLI - RUUSMÄE	3,452	5,960	2508	60	2007	VORU MK	KAGU TV
25139	PALLI - RUUSMÄE	5,960	6,513	553	103	2007	VORU MK	KAGU TV
25141	KIRIKUKÜLA - KOIGU	0,000	2,810	2810	179	2005	VORU MK	KAGU TV
25141	KIRIKUKÜLA - KOIGU	2,906	5,128	2222	56	2005	VORU MK	KAGU TV
25141	KIRIKUKÜLA - KOIGU	5,128	7,814	2686	29	2005	VALGA MK	KAGU TV
25142	HAANJA - KÜNDJA	0,000	0,400	400	258	2007	VORU MK	KAGU TV
25142	HAANJA - KÜNDJA	0,400	1,646	1246	208	2007	VORU MK	KAGU TV
25142	HAANJA - KÜNDJA	1,646	3,870	2224	144	2007	VORU MK	KAGU TV
25142	HAANJA - KÜNDJA	3,870	9,311	5441	102	2007	VORU MK	KAGU TV
25143	SAARLASÕ - KÄÄRAKU	0,000	4,014	4014	67	2006	VORU MK	KAGU TV
25143	SAARLASÕ - KÄÄRAKU	4,014	9,885	5871	61	2006	VORU MK	KAGU TV
25144	PALOMETSA - SAMMUKA	0,000	1,974	1974	150	2006	VORU MK	KAGU TV
25145	VÖRU KAUBAJAAMA TEE	0,000	0,500	500	467	2005	VORU MK	KAGU TV
25145	VÖRU KAUBAJAAMA TEE	0,500	1,441	941	208	2005	VORU MK	KAGU TV
25146	UMBSAARE TEE	0,000	0,785	785	102	2006	VORU MK	KAGU TV
25147	PARKSEPA - VÄIMELA	0,000	1,194	1194	298	2006	VORU MK	KAGU TV
25148	RÕUGE - KURGJÄRVE - HAANJA	0,000	1,835	1835	760	2007	VORU MK	KAGU TV
25148	RÕUGE - KURGJÄRVE - HAANJA	1,835	7,330	5495	92	2007	VORU MK	KAGU TV
25148	RÕUGE - KURGJÄRVE - HAANJA	7,330	8,951	1621	123	2007	VORU MK	KAGU TV
25149	VÄIMELA - KÄÄPA	0,000	0,800	800	342	2006	VORU MK	KAGU TV
25149	VÄIMELA - KÄÄPA	0,800	7,504	6704	77	2006	VORU MK	KAGU TV
25149	VÄIMELA - KÄÄPA	7,504	9,126	1622	236	2006	VORU MK	KAGU TV
25150	RAISTE - OSULA - VARESE	0,000	2,685	2685	259	2007	VORU MK	KAGU TV
25150	RAISTE - OSULA - VARESE	2,685	7,306	4621	127	2007	VORU MK	KAGU TV
25150	RAISTE - OSULA - VARESE	7,306	9,114	1808	1275	2006	VORU MK	KAGU TV
25150	RAISTE - OSULA - VARESE	9,114	10,553	1439	1425	2006	VORU MK	KAGU TV
25151	MUSTASSAARE TEE	0,000	0,883	883	599	2007	VORU MK	KAGU TV
25151	MUSTASSAARE TEE	0,883	2,790	1907	58	2007	VORU MK	KAGU TV
25152	LUUTSNIKU - RUUSMÄE	0,000	6,271	6271	50	2007	VORU MK	KAGU TV
25152	LUUTSNIKU - RUUSMÄE	6,271	6,374	103	83	2007	VORU MK	KAGU TV
25153	KÄÄPA - TSOLGO	0,000	4,600	4600	106	2006	VORU MK	KAGU TV
25154	PLAANI - KOKOMÄE	0,000	3,445	3445	62	2006	VORU MK	KAGU TV
25154	PLAANI - KOKOMÄE	3,445	6,469	3024	32	2006	VORU MK	KAGU TV
25155	OTSA - PINDI	0,000	2,030	2030	83	2006	VORU MK	KAGU TV
25155	OTSA - PINDI	2,030	7,186	5156	77	2006	VORU MK	KAGU TV
25157	RÕUGE RAHVAMAJA TEE	0,000	1,098	1098	435	2005	VORU MK	KAGU TV
25158	VIITKA - TIILIGE	0,000	6,769	6769	56	2007	VORU MK	KAGU TV
25160	KÄÄTSO - KASARITSA	0,000	4,947	4947	119	2005	VORU MK	KAGU TV
25160	KÄÄTSO - KASARITSA	4,947	5,506	559	99	2005	VORU MK	KAGU TV
25161	KOSE - KÄBLI	0,000	2,700	2700	2311	2006	VORU MK	KAGU TV
25161	KOSE - KÄBLI	2,700	3,704	1004	1173	2006	VORU MK	KAGU TV
25161	KOSE - KÄBLI	3,704	5,600	1896	862	2006	VORU MK	KAGU TV
25161	KOSE - KÄBLI	5,600	7,611	2011	702	2006	VORU MK	KAGU TV
25161	KOSE - KÄBLI	7,611	11,208	3597	752	2006	VORU MK	KAGU TV
25161	KOSE - KÄBLI	11,208	11,683	475	617	2006	VORU MK	KAGU TV
25161	KOSE - KÄBLI	11,683	12,511	828	912	2005	VORU MK	KAGU TV
25161	KOSE - KÄBLI	12,511	14,400	1889	331	2006	VORU MK	KAGU TV
25161	KOSE - KÄBLI	14,400	17,200	2800	277	2006	VORU MK	KAGU TV
25161	KOSE - KÄBLI	17,200	17,757	557	253	2006	VORU MK	KAGU TV
25161	KOSE - KÄBLI	17,757	18,098	341	210	2006	VORU MK	KAGU TV
25161	KOSE - KÄBLI	18,098	22,064	3966	186	2006	VORU MK	KAGU TV
25161	KOSE - KÄBLI	22,064	22,549	485	386	2006	VORU MK	KAGU TV
25161	KOSE - KÄBLI	22,549	24,315	1766	105	2006	VORU MK	KAGU TV



## LISA 4. Liiklussagedus kõrvalmaanteedel Teeregistri seisuga 01.01.2008

Mnt nr	Maantee nimetus	Alg km	Löpp km	Pikkus, m	AKÖL, autot/ööp	Loenduse aasta	Maakond	Teedevalitsus
25161	KOSE - KÄBLI	24,315	26,723	2408	96	2006	VORU MK	KAGU TV
25161	KOSE - KÄBLI	26,723	28,547	1824	74	2003	VORU MK	KAGU TV
25162	VASTSELIINA - LOOSI	0,000	0,853	853	491	2007	VORU MK	KAGU TV
25162	VASTSELIINA - LOOSI	0,853	1,047	194	365	2007	VORU MK	KAGU TV
25162	VASTSELIINA - LOOSI	1,047	8,676	7629	210	2006	VORU MK	KAGU TV
25163	KÜLAORU - KAPERA	0,000	3,901	3901	236	2006	VORU MK	KAGU TV
25164	VANA-VASTSELIINA - KÄÄNU	0,000	2,760	2760	415	2006	VORU MK	KAGU TV
25164	VANA-VASTSELIINA - KÄÄNU	2,851	8,748	5897	67	2003	VORU MK	KAGU TV
25164	VANA-VASTSELIINA - KÄÄNU	8,748	12,983	4235	100	2007	VORU MK	KAGU TV
25164	VANA-VASTSELIINA - KÄÄNU	12,983	14,385	1402	104	2007	VORU MK	KAGU TV
25164	VANA-VASTSELIINA - KÄÄNU	14,385	18,114	3729	24	2004	VORU MK	KAGU TV
25164	VANA-VASTSELIINA - KÄÄNU	18,114	20,595	2481	55	2004	VORU MK	KAGU TV
25165	VASTSELIINA - KIRIKUMÄE	0,000	0,711	711	1021	2007	VORU MK	KAGU TV
25165	VASTSELIINA - KIRIKUMÄE	0,711	1,289	578	359	2007	VORU MK	KAGU TV
25165	VASTSELIINA - KIRIKUMÄE	1,289	4,458	3169	344	2007	VORU MK	KAGU TV
25165	VASTSELIINA - KIRIKUMÄE	4,458	5,994	1536	262	2007	VORU MK	KAGU TV
25166	MISSOKÜLÄ - LAURA	0,000	6,847	6847	50	2007	VORU MK	KAGU TV
25167	KORSKI - VERETINÄ	0,000	2,301	2301	99	2007	VORU MK	KAGU TV
25168	MEREMÄE - TSIRGU - ANTKRUVA	0,000	5,140	5140	94	2006	VORU MK	KAGU TV
25168	MEREMÄE - TSIRGU - ANTKRUVA	5,140	10,110	4970	55	2002	VORU MK	KAGU TV
25169	KALATSOVA - KUKSINA	0,000	2,622	2622	50	2007	VORU MK	KAGU TV
25170	KITSÖ - SIRGOVA	0,000	5,138	5138	50	2007	VORU MK	KAGU TV
25171	VANA-SAALUSE - KÕO	0,000	1,050	1050	52	2007	VORU MK	KAGU TV
25171	VANA-SAALUSE - KÕO	1,050	3,900	2850	80	2007	VORU MK	KAGU TV
25171	VANA-SAALUSE - KÕO	3,900	8,344	4444	50	2007	VORU MK	KAGU TV
25172	HALLA - HOLSTA	0,000	1,836	1836	95	2003	VORU MK	KAGU TV
25173	PÄLTRE - KELDO	0,000	6,497	6497	50	2007	VORU MK	KAGU TV
25174	MIIKSE - VATSA	0,000	4,338	4338	107	2007	VORU MK	KAGU TV
25175	RUUSMÄE - KUKLASE	0,000	3,715	3715	127	2005	VORU MK	KAGU TV
25176	VASTSELIINA - VANA-SAALUSE	0,000	4,336	4336	128	2007	VORU MK	KAGU TV
25177	TSIISTRE - MISSO - RAMMUKA	0,000	7,700	7700	79	2007	VORU MK	KAGU TV
25177	TSIISTRE - MISSO - RAMMUKA	7,700	8,583	883	140	2007	VORU MK	KAGU TV
25177	TSIISTRE - MISSO - RAMMUKA	8,583	10,370	1787	129	2007	VORU MK	KAGU TV
25177	TSIISTRE - MISSO - RAMMUKA	10,370	14,330	3960	110	2007	VORU MK	KAGU TV
25178	MÄÄSI - KIVIORA	0,000	2,000	2000	186	2003	VORU MK	KAGU TV
25178	MÄÄSI - KIVIORA	2,000	10,942	8942	15	2004	VORU MK	KAGU TV
25179	VAKARI - PARI - TSIISTRE	0,000	2,455	2455	127	2004	VORU MK	KAGU TV
25179	VAKARI - PARI - TSIISTRE	2,455	4,326	1871	68	2004	VORU MK	KAGU TV
25179	VAKARI - PARI - TSIISTRE	4,326	8,188	3862	18	2006	VORU MK	KAGU TV
25179	VAKARI - PARI - TSIISTRE	8,188	13,282	5094	18	2004	VORU MK	KAGU TV
25180	TOBROVA - UUSVADA - KITSÖ	0,000	3,601	3601	82	2007	VORU MK	KAGU TV
25181	MEREMÄE - MIIKSE	0,000	4,509	4509	51	2007	VORU MK	KAGU TV
25182	VASTSELIINA - MEREMÄE - KLIIMA	0,000	4,329	4329	141	2006	VORU MK	KAGU TV
25182	VASTSELIINA - MEREMÄE - KLIIMA	4,329	4,339	10	255	2006	VORU MK	KAGU TV
25182	VASTSELIINA - MEREMÄE - KLIIMA	4,339	5,143	804	400	2006	VORU MK	KAGU TV
25182	VASTSELIINA - MEREMÄE - KLIIMA	5,143	9,390	4247	335	2006	VORU MK	KAGU TV
25182	VASTSELIINA - MEREMÄE - KLIIMA	9,390	10,733	1343	321	2006	VORU MK	KAGU TV
25182	VASTSELIINA - MEREMÄE - KLIIMA	10,733	13,916	3183	303	2006	VORU MK	KAGU TV
25182	VASTSELIINA - MEREMÄE - KLIIMA	13,916	17,733	3817	180	2006	VORU MK	KAGU TV
25182	VASTSELIINA - MEREMÄE - KLIIMA	17,733	18,450	717	165	2006	VORU MK	KAGU TV
25182	VASTSELIINA - MEREMÄE - KLIIMA	18,450	21,757	3307	227	2006	VORU MK	KAGU TV
25182	VASTSELIINA - MEREMÄE - KLIIMA	21,757	25,457	3700	86	2006	POLVA MK	KAGU TV
25182	VASTSELIINA - MEREMÄE - KLIIMA	25,457	27,873	2416	101	2006	POLVA MK	KAGU TV
25183	ANTSLA - KANEPI	0,000	1,152	1152	2065	2006	VORU MK	KAGU TV
25183	ANTSLA - KANEPI	1,152	2,970	1818	827	2006	VORU MK	KAGU TV
25183	ANTSLA - KANEPI	2,970	4,167	1197	853	2004	VORU MK	KAGU TV
25183	ANTSLA - KANEPI	4,167	6,684	2517	1104	2006	VORU MK	KAGU TV
25183	ANTSLA - KANEPI	6,684	6,884	200	614	2006	VORU MK	KAGU TV
25183	ANTSLA - KANEPI	6,884	9,922	3038	290	2006	VORU MK	KAGU TV
25183	ANTSLA - KANEPI	9,922	12,360	2438	255	2006	VORU MK	KAGU TV
25183	ANTSLA - KANEPI	12,360	15,408	3048	118	2006	VORU MK	KAGU TV
25183	ANTSLA - KANEPI	15,408	19,558	4150	125	2006	VORU MK	KAGU TV
25183	ANTSLA - KANEPI	19,558	21,142	1584	86	2006	VORU MK	KAGU TV
25183	ANTSLA - KANEPI	21,142	27,542	6400	142	2007	POLVA MK	KAGU TV
25183	ANTSLA - KANEPI	27,542	28,023	481	263	2007	POLVA MK	KAGU TV

## LISA 4. Liiklussagedus kõrvalmaanteedel Teeregistri seisuga 01.01.2008

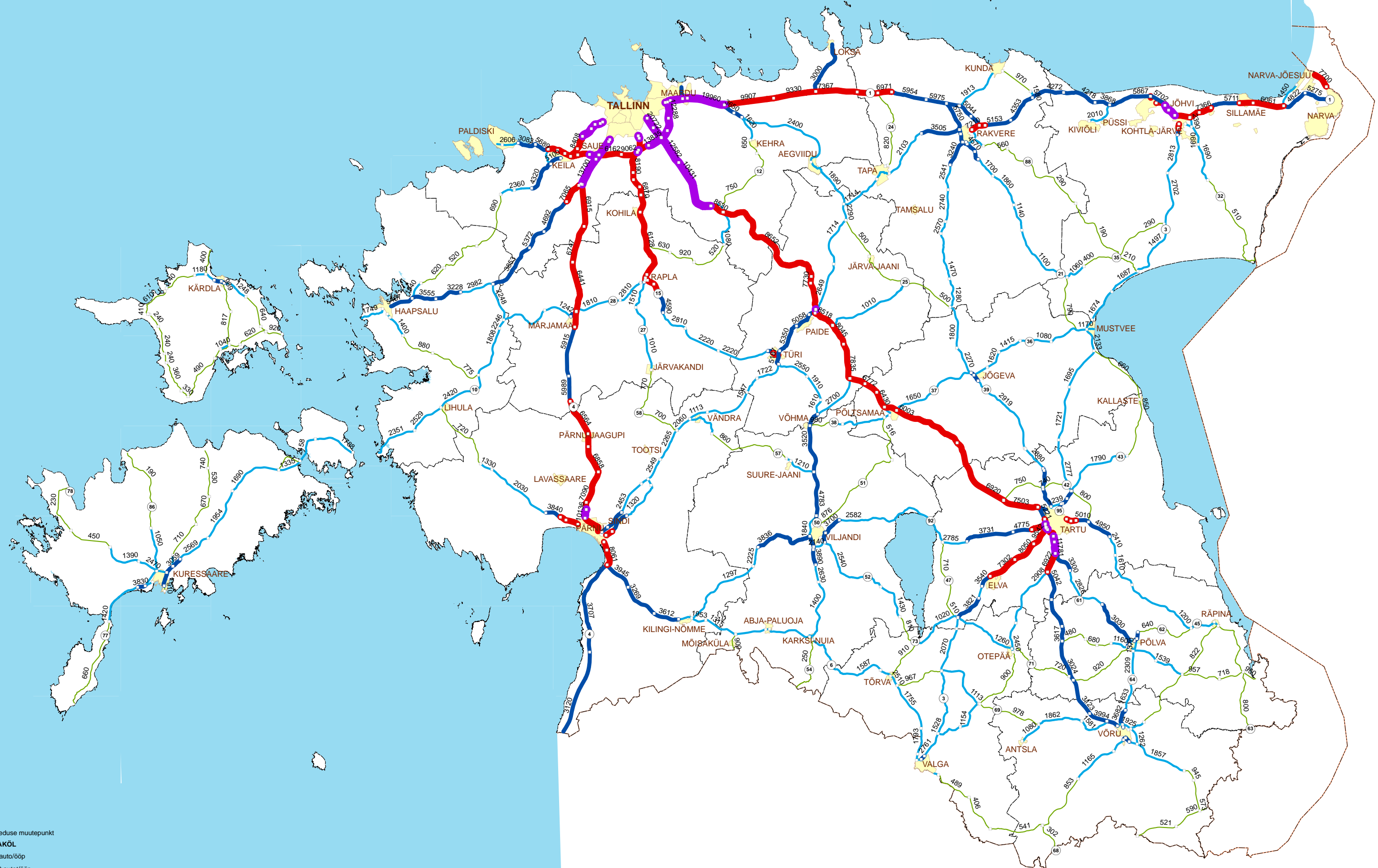
Mnt nr	Maantee nimetus	Alg km	Lõpp km	Pikkus, m	AKÖL, autot/ööp	Loenduse aasta	Maakond	Teedevalitsus
25184	METSTAGA - SADRAMÕTSA	0,000	4,459	4459	11	2006	VORU MK	KAGU TV
25185	RIIDMÄE - TROLLA	0,000	2,037	2037	50	2007	VORU MK	KAGU TV
25186	RÕUGE - REBÄSE - HAANJA	0,000	0,538	538	282	2007	VORU MK	KAGU TV
25186	RÕUGE - REBÄSE - HAANJA	0,538	4,824	4286	139	2007	VORU MK	KAGU TV
25186	RÕUGE - REBÄSE - HAANJA	4,824	8,302	3478	105	2007	VORU MK	KAGU TV
25187	LASVA - PIKAKANNU	0,000	1,000	1000	194	2006	VORU MK	KAGU TV
25187	LASVA - PIKAKANNU	1,000	4,021	3021	138	2006	VORU MK	KAGU TV
25188	KAUGU - HURDA	0,000	4,000	4000	120	2006	VORU MK	KAGU TV
25188	KAUGU - HURDA	4,000	7,246	3246	80	2006	VORU MK	KAGU TV
25189	VARSTU - TAGAKOLGA	0,000	0,443	443	194	2005	VORU MK	KAGU TV
25189	VARSTU - TAGAKOLGA	0,443	1,488	1045	232	2003	VORU MK	KAGU TV
25189	VARSTU - TAGAKOLGA	1,488	10,060	8572	51	2005	VORU MK	KAGU TV
25189	VARSTU - TAGAKOLGA	10,060	10,076	16	40	2005	VORU MK	KAGU TV
25190	VANA-VASTSELIINA - PANIKOVITSI	0,000	0,203	203	405	2006	VORU MK	KAGU TV
25190	VANA-VASTSELIINA - PANIKOVITSI	0,203	5,364	5161	113	2006	VORU MK	KAGU TV
25191	TOBROVA - HELBI	0,000	0,416	416	77	2003	VORU MK	KAGU TV
25191	TOBROVA - HELBI	0,416	5,781	5365	95	2004	VORU MK	KAGU TV
25192	VERETINÄ - POLOVINA	0,000	2,055	2055	80	2006	VORU MK	KAGU TV
25193	LINDORA - VANA-VASTSELIINA	0,000	3,204	3204	118	2007	VORU MK	KAGU TV
25193	LINDORA - VANA-VASTSELIINA	3,204	5,581	2377	100	2007	VORU MK	KAGU TV
25193	LINDORA - VANA-VASTSELIINA	5,581	10,575	4994	137	2007	VORU MK	KAGU TV
25194	ANTSLA - HAABSAARE	0,000	0,877	877	1868	2006	VORU MK	KAGU TV
25194	ANTSLA - HAABSAARE	0,877	1,377	500	1055	2006	VORU MK	KAGU TV
25194	ANTSLA - HAABSAARE	1,377	2,964	1587	353	2006	VORU MK	KAGU TV
25194	ANTSLA - HAABSAARE	2,964	3,940	976	282	2006	VORU MK	KAGU TV
25194	ANTSLA - HAABSAARE	3,940	9,934	5994	214	2006	VORU MK	KAGU TV
25195	KÄÄTSO - RÕUGE - LUUTSNIKU	0,000	5,725	5725	908	2007	VORU MK	KAGU TV
25195	KÄÄTSO - RÕUGE - LUUTSNIKU	5,725	6,753	1028	1179	2007	VORU MK	KAGU TV
25195	KÄÄTSO - RÕUGE - LUUTSNIKU	6,753	7,439	686	1095	2007	VORU MK	KAGU TV
25195	KÄÄTSO - RÕUGE - LUUTSNIKU	7,439	7,913	474	1151	2007	VORU MK	KAGU TV
25195	KÄÄTSO - RÕUGE - LUUTSNIKU	7,913	8,242	329	1905	2007	VORU MK	KAGU TV
25195	KÄÄTSO - RÕUGE - LUUTSNIKU	8,242	9,300	1058	587	2007	VORU MK	KAGU TV
25195	KÄÄTSO - RÕUGE - LUUTSNIKU	9,300	12,902	3602	465	2007	VORU MK	KAGU TV
25195	KÄÄTSO - RÕUGE - LUUTSNIKU	12,902	13,947	1045	205	2007	VORU MK	KAGU TV
25195	KÄÄTSO - RÕUGE - LUUTSNIKU	13,947	15,000	1053	231	2007	VORU MK	KAGU TV
25195	KÄÄTSO - RÕUGE - LUUTSNIKU	15,000	18,473	3473	204	2007	VORU MK	KAGU TV
25195	KÄÄTSO - RÕUGE - LUUTSNIKU	18,473	21,782	3309	128	2007	VORU MK	KAGU TV
25195	KÄÄTSO - RÕUGE - LUUTSNIKU	21,782	22,880	1098	210	2007	VORU MK	KAGU TV
25195	KÄÄTSO - RÕUGE - LUUTSNIKU	22,880	24,716	1836	59	2004	VORU MK	KAGU TV
25196	MEHKA - SARU	0,000	1,241	1241	87	2005	VORU MK	KAGU TV
25196	MEHKA - SARU	1,241	3,255	2014	66	2005	VORU MK	KAGU TV
25197	KUUTSI - PEEBU	0,000	2,209	2209	59	2006	VORU MK	KAGU TV
25198	MEHKA - VASTSE-ROOSA	0,000	2,855	2855	47	2005	VORU MK	KAGU TV
25198	MEHKA - VASTSE-ROOSA	2,855	8,963	6108	61	2005	VORU MK	KAGU TV
25199	MÕNISTE - TIITSA - KARISÕODI	0,000	0,600	600	381	2006	VORU MK	KAGU TV
25199	MÕNISTE - TIITSA - KARISÕODI	0,600	3,181	2581	148	2006	VORU MK	KAGU TV
25199	MÕNISTE - TIITSA - KARISÕODI	3,181	3,548	367	149	2006	VORU MK	KAGU TV
25199	MÕNISTE - TIITSA - KARISÕODI	3,548	5,000	1452	333	2006	VORU MK	KAGU TV
25199	MÕNISTE - TIITSA - KARISÕODI	5,000	6,341	1341	143	2006	VORU MK	KAGU TV
25199	MÕNISTE - TIITSA - KARISÕODI	6,341	12,174	5833	118	2006	VORU MK	KAGU TV
25202	NAVI - TAGAKÜLA	0,000	1,638	1638	331	2006	VORU MK	KAGU TV
25202	NAVI - TAGAKÜLA	1,638	4,834	3196	130	2006	VORU MK	KAGU TV
25203	RÕUGE HAIGLA TEE	0,000	0,766	766	94	2004	VORU MK	KAGU TV
25204	ÕÕBIKUORU TEE	0,000	0,613	613	152	2004	VORU MK	KAGU TV
25205	PIHLENI - KASSI	0,000	3,932	3932	64	2004	VORU MK	KAGU TV
25206	KORSKI - KÜLLÄTÜVÄ	0,000	1,610	1610	47	2007	VORU MK	KAGU TV
25207	VAABINA RAUDTEEJAAMA TEE	0,000	2,135	2135	86	2005	VORU MK	KAGU TV
25208	SIKSÄLÄ - KIVIORA	0,000	3,438	3438	50	2007	VORU MK	KAGU TV
25209	KAAGU - KEREPÄÄLSE	0,000	3,853	3853	49	2006	VORU MK	KAGU TV
25210	ORTUMA - HINSA	0,000	4,254	4254	51	2006	VORU MK	KAGU TV
25211	VASTSELIINA KOOLIMAJA TEE	0,000	0,736	736	137	2007	VORU MK	KAGU TV
25212	MEREMÄE - PETSERI	0,000	1,500	1500	475	2004	VORU MK	KAGU TV
25212	MEREMÄE - PETSERI	1,500	4,275	2775	92	2005	VORU MK	KAGU TV
25213	PARMUPALU - HINTSIKO	0,000	5,023	5023	48	2003	VORU MK	KAGU TV
25214	MUUGA - HÄNIKE	0,000	1,500	1500	380	2007	VORU MK	KAGU TV

## LISA 4. Liiklussagedus kõrvalmaanteedel Teeregistri seisuga 01.01.2008

Mnt nr	Maantee nimetus	Alg km	Löpp km	Pikkus, m	AKÖL, autot/ööp	Loenduse aasta	Maakond	Teedevalitsus
25214	MUUGA - HÄNIKE	1,500	5,070	3570	81	2007	VORU MK	KAGU TV
25215	NURSI - RÕUGE	0,000	5,240	5240	207	2006	VORU MK	KAGU TV
25215	NURSI - RÕUGE	5,240	6,150	910	214	2006	VORU MK	KAGU TV
25215	NURSI - RÕUGE	6,150	6,367	217	320	2006	VORU MK	KAGU TV
25216	KUBJA - ROOSISAARE	0,000	7,562	7562	278	2006	VORU MK	KAGU TV
25217	TURSA TEE	0,000	1,230	1230	49	2004	VORU MK	KAGU TV
25218	MÄE-SUHKA - PUSPURI	0,000	2,072	2072	50	2007	VORU MK	KAGU TV
25219	TIILIGE - RITSIKO	0,000	6,994	6994	192	2003	VORU MK	KAGU TV
25220	VASTSELIINA - HEINASOO	0,000	3,154	3154	72	2007	VORU MK	KAGU TV
25221	HINSA - VANA-SAALUSE	0,000	2,666	2666	79	2003	VORU MK	KAGU TV
25222	KOLLINO TEE	0,000	5,991	5991	66	2003	VORU MK	KAGU TV
25223	PUSPURI - HULAKU	0,000	4,355	4355	50	2007	VORU MK	KAGU TV
25224	KIISLOVA TEE	0,000	1,958	1958	50	2007	VORU MK	KAGU TV
25225	HOLSTA - VOKI - HALLA	0,000	3,328	3328	50	2007	VORU MK	KAGU TV
25226	KELLÄMÄE TEE	0,000	3,000	3000	34	2006	VORU MK	KAGU TV
25226	KELLÄMÄE TEE	3,000	6,007	3007	24	2006	VORU MK	KAGU TV
25227	VIITINA - HEIBRI	0,000	3,848	3848	57	2004	VORU MK	KAGU TV
25228	MURATI - SARISE	0,000	4,133	4133	50	2007	VORU MK	KAGU TV
25229	KÜLAORU - HINSA	0,000	4,261	4261	17	2006	VORU MK	KAGU TV
25230	HALLA - HINSA	0,000	2,201	2201	50	2007	VORU MK	KAGU TV
25231	KIKKAOJA - ROOSIKU	0,000	3,063	3063	20	2006	VORU MK	KAGU TV
25232	HAABSAARE - KAIKA	0,000	1,437	1437	125	2004	VORU MK	KAGU TV
25233	TREI - KIRUMPÄÄ	0,000	1,845	1845	233	2004	VORU MK	KAGU TV
25234	LUUTSNIKU - PLAANI	0,000	3,614	3614	77	2005	VORU MK	KAGU TV
25234	LUUTSNIKU - PLAANI	3,614	7,555	3941	74	2005	VORU MK	KAGU TV
25235	VAABINA - RUHINGU	0,000	2,028	2028	167	2005	VORU MK	KAGU TV
25235	VAABINA - RUHINGU	2,028	6,072	4044	106	2005	VORU MK	KAGU TV
25236	KÄBLI - MURATI	0,000	2,409	2409	24	2004	VORU MK	KAGU TV
25236	KÄBLI - MURATI	2,409	3,735	1326	68	2005	VORU MK	KAGU TV
25237	SAVIMÄE TEE	0,000	0,305	305	30	2007	VORU MK	KAGU TV
25238	VÕRUMÕISA TEE	0,000	1,896	1896	738	2006	VORU MK	KAGU TV
25239	PINDI - VERIJÄRVE	0,000	3,480	3480	159	2006	VORU MK	KAGU TV
25239	PINDI - VERIJÄRVE	3,480	4,598	1118	548	2006	VORU MK	KAGU TV
25239	PINDI - VERIJÄRVE	4,598	7,876	3278	170	2005	VORU MK	KAGU TV
25239	PINDI - VERIJÄRVE	7,876	10,316	2440	162	2006	VORU MK	KAGU TV
25239	PINDI - VERIJÄRVE	10,316	11,944	1628	273	2006	VORU MK	KAGU TV
25239	PINDI - VERIJÄRVE	11,944	12,544	600	316	2005	VORU MK	KAGU TV
25239	PINDI - VERIJÄRVE	12,544	14,045	1501	521	2006	VORU MK	KAGU TV
25241	PAIDRA - TSOLGO - JOOSU	0,000	3,249	3249	202	2006	VORU MK	KAGU TV
25241	PAIDRA - TSOLGO - JOOSU	3,249	4,066	817	188	2006	VORU MK	KAGU TV
25241	PAIDRA - TSOLGO - JOOSU	4,066	7,001	2935	171	2006	VORU MK	KAGU TV
25241	PAIDRA - TSOLGO - JOOSU	7,001	9,016	2015	171	2006	POLVA MK	KAGU TV
25242	VARSTU TEE	0,000	2,236	2236	260	2003	VORU MK	KAGU TV
25245	HAABSAARE - SARU	0,000	14,165	14165	155	2006	VORU MK	KAGU TV
25245	HAABSAARE - SARU	14,165	17,485	3320	74	2006	VORU MK	KAGU TV
25246	SARU - KUUTSI	0,000	1,148	1148	174	2006	VORU MK	KAGU TV
25247	PIKAKANNU - MADALA	0,000	5,437	5437	91	2006	VORU MK	KAGU TV
25248	ANTSLA - SÄNNA	0,000	1,680	1680	1157	2007	VORU MK	KAGU TV
25248	ANTSLA - SÄNNA	1,680	3,322	1642	577	2007	VORU MK	KAGU TV
25248	ANTSLA - SÄNNA	3,322	4,216	894	438	2007	VORU MK	KAGU TV
25248	ANTSLA - SÄNNA	4,216	8,563	4347	422	2007	VORU MK	KAGU TV
25248	ANTSLA - SÄNNA	8,563	11,479	2916	376	2007	VORU MK	KAGU TV
25248	ANTSLA - SÄNNA	11,479	13,400	1921	356	2007	VORU MK	KAGU TV
25248	ANTSLA - SÄNNA	13,400	14,294	894	416	2007	VORU MK	KAGU TV
25248	ANTSLA - SÄNNA	14,294	15,350	1056	425	2007	VORU MK	KAGU TV
25248	ANTSLA - SÄNNA	15,350	18,123	2773	292	2007	VORU MK	KAGU TV
25248	ANTSLA - SÄNNA	18,123	22,166	4043	278	2007	VORU MK	KAGU TV
25248	ANTSLA - SÄNNA	22,166	23,744	1578	380	2007	VORU MK	KAGU TV
25249	SÄNNA - RÕUGE	0,000	1,163	1163	528	2005	VORU MK	KAGU TV
25249	SÄNNA - RÕUGE	1,163	6,978	5815	256	2004	VORU MK	KAGU TV
25249	SÄNNA - RÕUGE	6,978	8,117	1139	433	2005	VORU MK	KAGU TV
25250	HAANJA - VASKNA - UUE-SAALUSE	0,000	1,387	1387	143	2005	VORU MK	KAGU TV
25250	HAANJA - VASKNA - UUE-SAALUSE	1,387	3,072	1685	112	2005	VORU MK	KAGU TV
25251	VAABINA - TURUMÕISA - SÄRE	0,000	5,412	5412	40	2005	VORU MK	KAGU TV
25251	VAABINA - TURUMÕISA - SÄRE	5,412	5,422	10	41	2005	VORU MK	KAGU TV



# LISA ). LIIKLUSSAGEDUS 2007.a. PÕHI- JA TUGIMAANTEEDEL



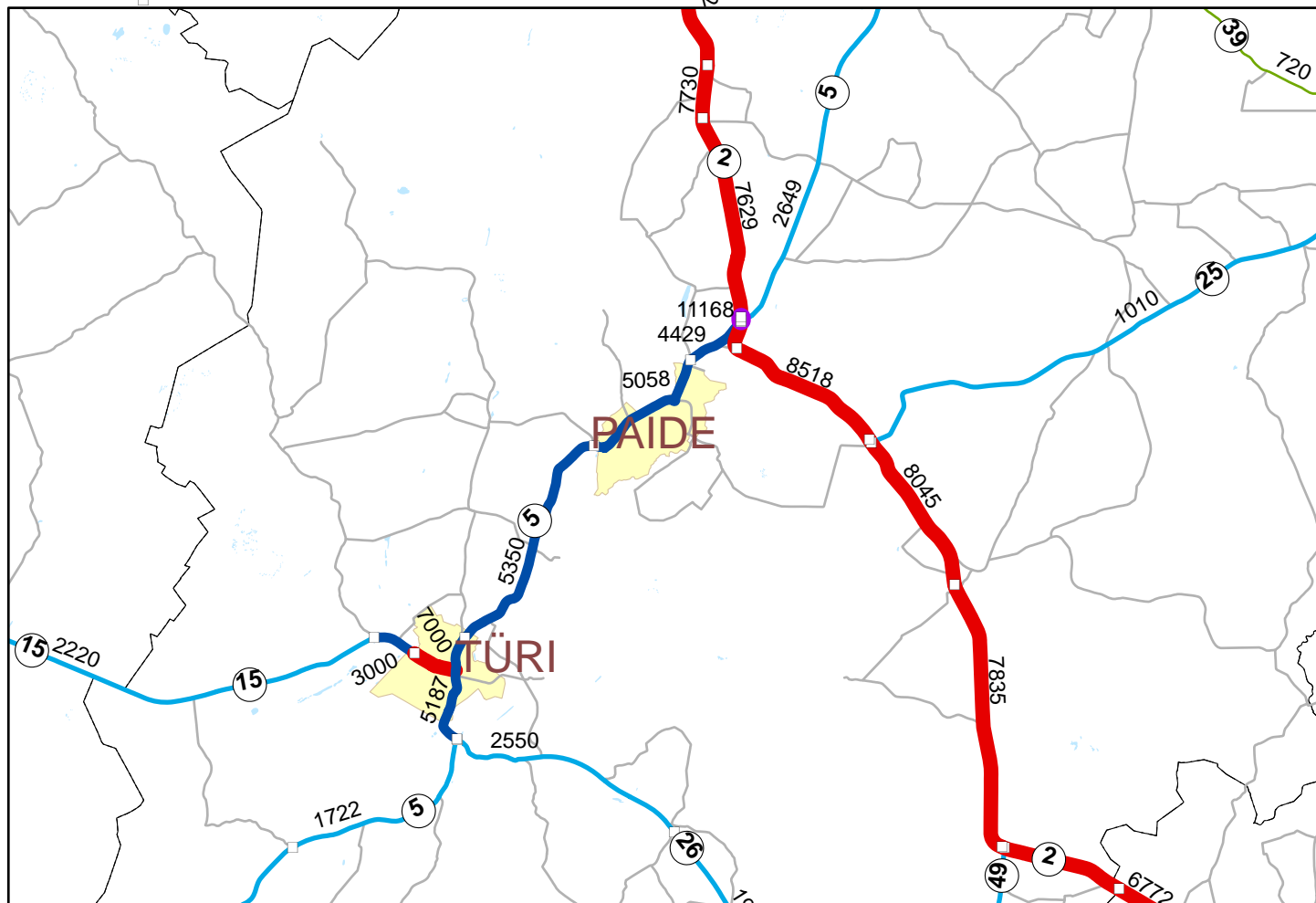
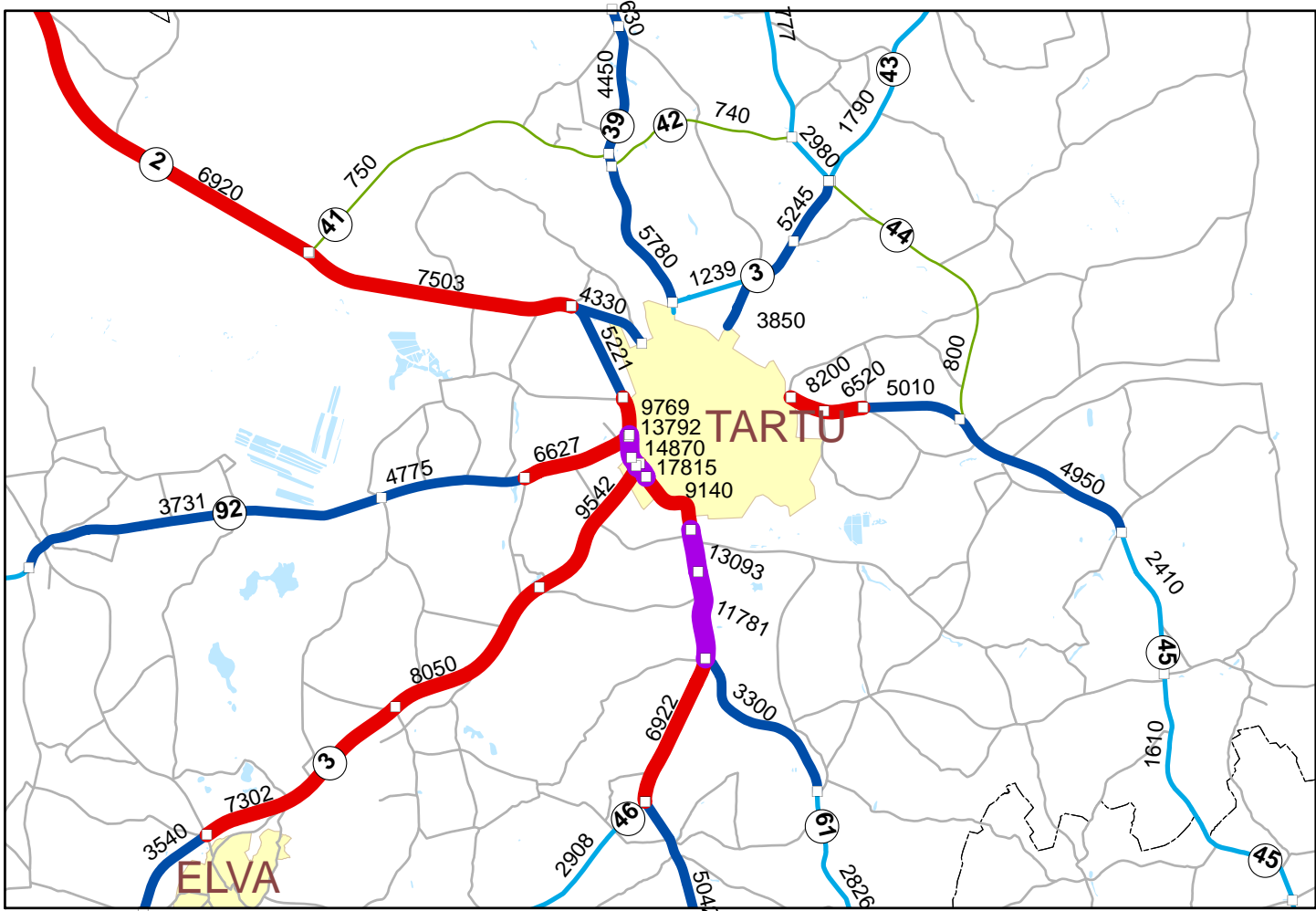
■ Liiklussageduse muutepunkt  
**Liiklussagedus AKÖL**  
 — Alla 1000 auto/ööp  
 — 1000-3000 autot/ööp  
 — 3000-6000 autot/ööp  
 — 6000-10000 autot/ööp  
 — Üle 10000 auto/ööp



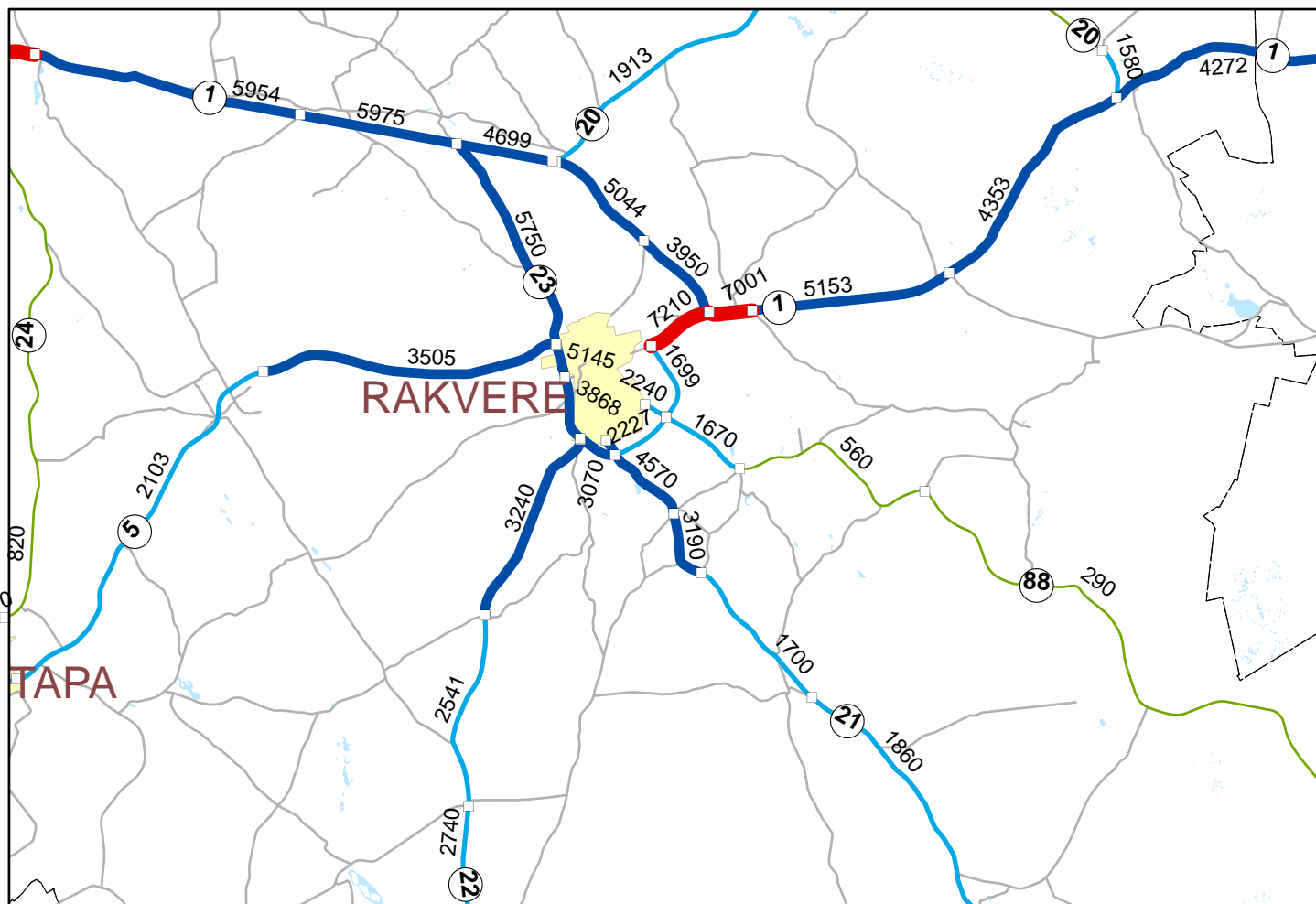
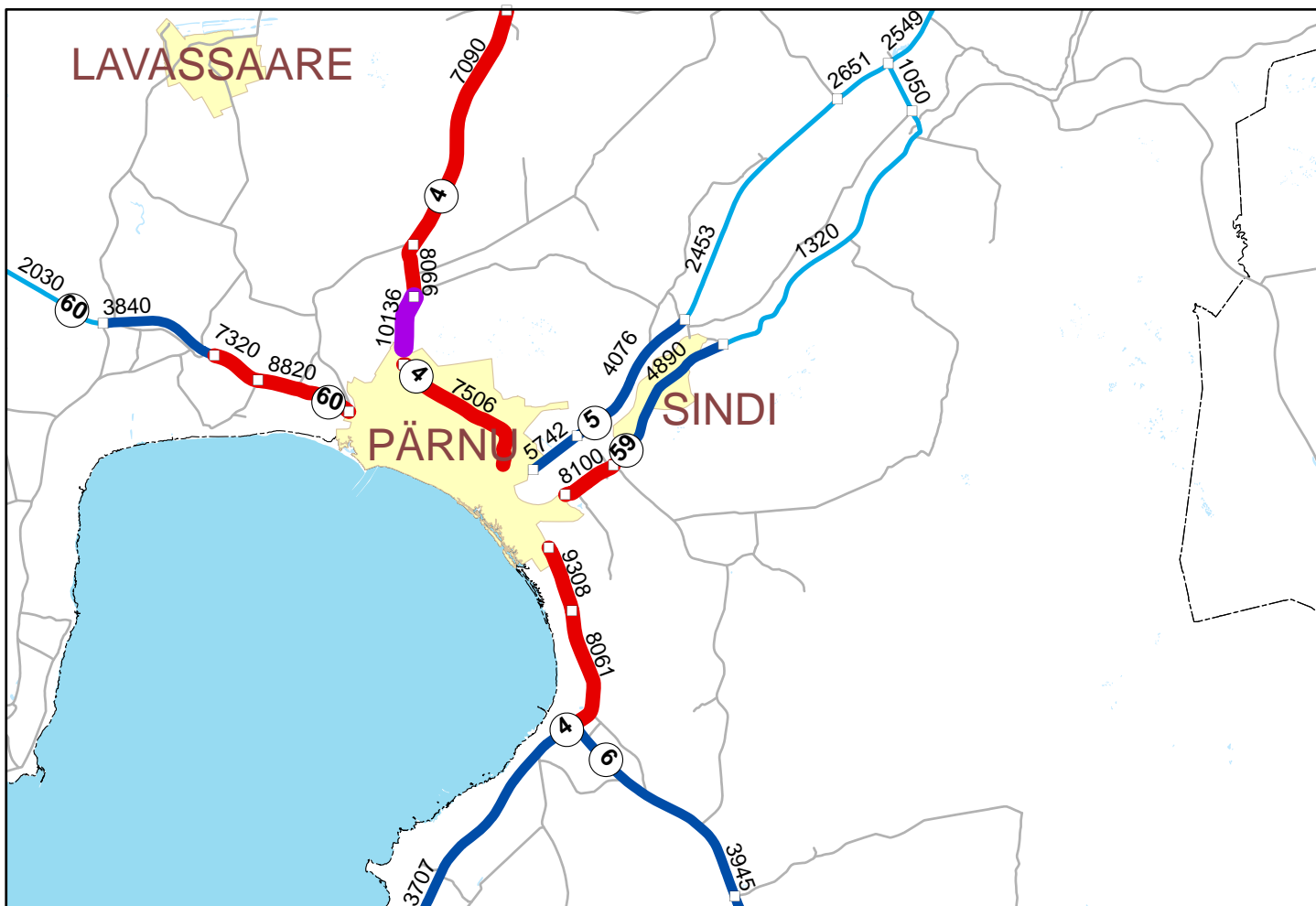
LISA Î.  
LIIKLUSSAGEDUS SUUREMATE  
LINNADE ÜMBRUSES 2007.a.



LISA Î.  
LIIKLUSSAGEDUS SUUREMATE  
LINNADE ÜMBRUSES 2007.a.



LISA 1.  
LIIKLUSSAGEDUS SUUREMATE  
LINNADE ÜMBRUSES 2007.a.



LISA 1.  
LIIKLUSSAGEDUS SUUREMATE  
LINNADE ÜMBRUSES 2007.a.

