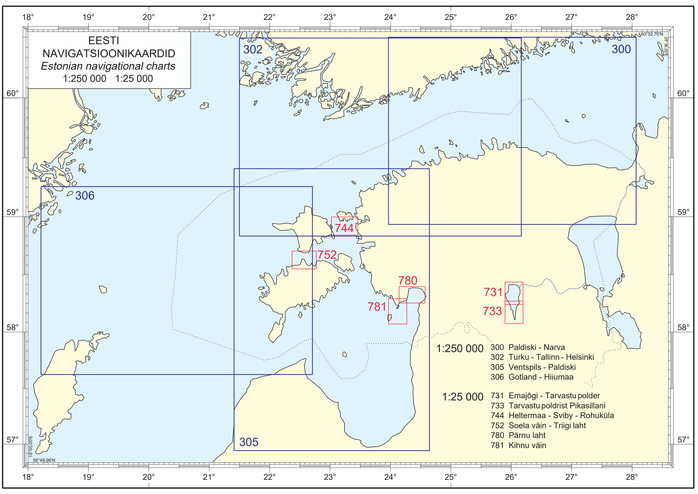
EESTI
NAVIGATSIOONIKAARDID
Estonian navigational charts
1:250 000 1:25 000
302
300
306
305
744
752
780
781
731
733
1:250 000 300 Paldiski - Narva
302 Turku - Tallinn - Helsinki
305 Ventspils - Paldiski
306 Gotland - Hiiumaa
1:25 000 731 Emajõgi - Tarvastu polder
733 Tarvastu poldrist Pikasillani
744 Heltermaa - Sviby - Rohukõla
752 Soela väin - Triigi laht
780 Pärnu laht
781 Kihnu väin

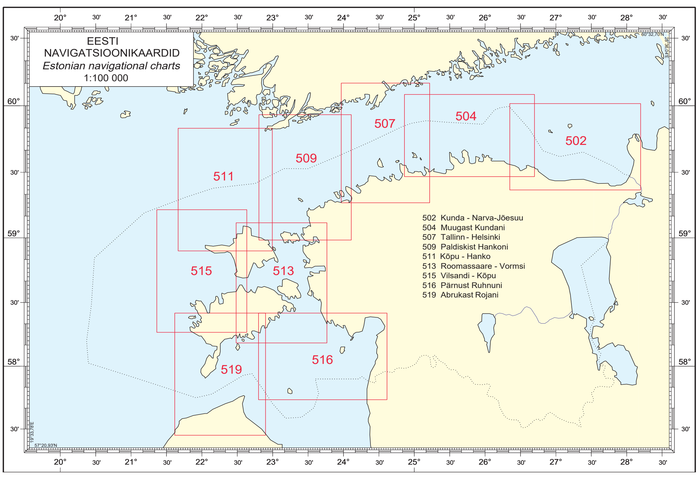
EESTI
NAVIGATSIOONIKAARDID
Estonian navigational charts
1:100 000
502
504
507
509
511
513
515
516
519
502 Kunda - Narva-Jõesuu
504 Muugast Kundani
507 Tallinn - Helsinki
509 Paldiskist Hankoni
511 Kõpu - Hanko
513 Roomassaare - Vormsi
515 Vilsandi - Kõpu
516 Pärnust Ruhnuni
519 Abrukast Rojani

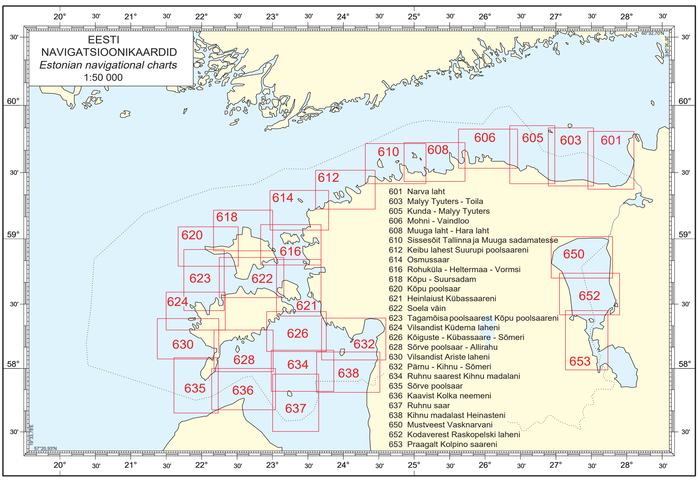
EESTI
NAVIGATSIOONIKAARDID
Estonian navigational charts
1:50 000
601 Narva laht
603 Malyy Tyuters - Toila
605 Kunda - Malyy Tyuters
606 Mohni - Vaindloo
608 Muuga laht - Hara laht
610 Sissesõit Tallinna ja Muuga sadamatesse
612 Keibu lahest Suurupi poolsaareni
614 Osmussaar
616 Rohukõla - Heltermaa - Vormsi
618 Kõpu - Suursadam
620 Kõpu poolsaar
621 Heinlaust Kübassaareni
622 Soela väin
623 Tagamõisa poolsaarest Kõpu poolsaareni
624 Vilsandist Küdema laheni
626 Kõiguste - Kübassaare - Sõmeri
628 Sõrve poolsaar - Allirahu
630 Vilsandist Ariste laheni
632 Pärnu - Kihnu - Sõmeri
634 Ruhnu saarest Kihnu madalani
635 Sõrve poolsaar
636 Kaavist Kolka neemeni
637 Ruhnu saar
638 Kihnu madalast Heinasteni
650 Mustveest Vaskna rvani
652 Kodaverest Raskopelski laheni
653 Praagalt Kolpino saareni

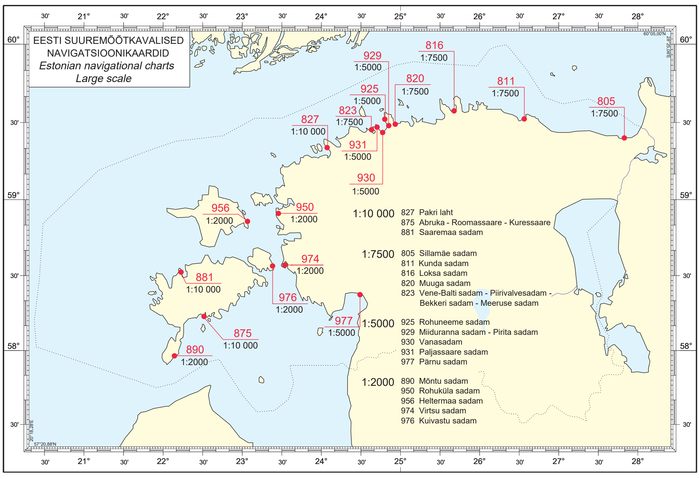
EESTI SUUREMÕÕTKAVALISED
NAVIGATSIOONIKAARDID
Estonian navigational charts
Large scale
1:10 000 827 Pakri laht
875 Abruka - Roomassaare - Kuressaare
881 Saaremaa sadam
1:7500 805 Sillamäe sadam
811 Kunda sadam
816 Loksa sadam
820 Muuga sadam
823 Vene-Balti sadam - Piirivalvesadam - Bekkeri sadam - Meeruse sadam
1:5000 925 Rohuneeme sadam
929 Miiduranna sadam - Pirita sadam
930 Vanasadam
931 Paljassaare sadam
977 Pärnu sadam
1:2000 890 Mõntu sadam
950 Rohukõla sadam
956 Heltermaa sadam
974 Virtsu sadam
976 Kuivastu sadam

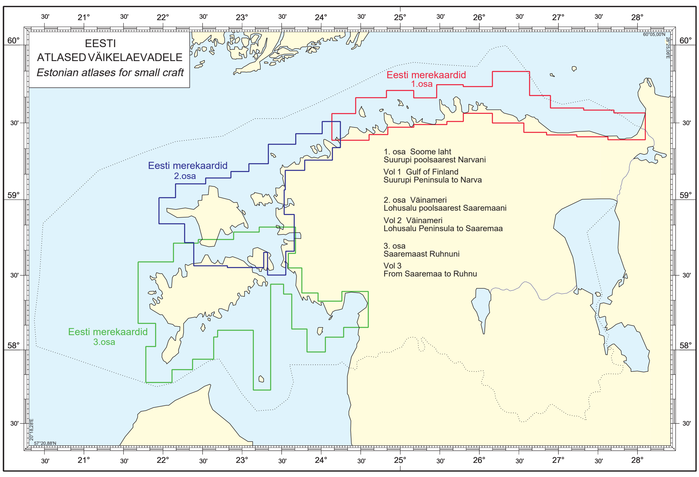
EESTI
ATLASED VÄIKELAEVADELE
Estonian atlases for small craft
Eesti merekaardid
1.osa
Eesti merekaardid
2.osa
Eesti merekaardid
3.osa
1. osa Soome laht
Suurupi poolsaarest Narvani
Vol 1 Gulf of Finland
Suurupi Peninsula to Narva
2. osa Väinameri
Lohusalu poolsaarest Saaremaani
Vol 2 Väinameri
Lohusalu Peninsula to Saaremaa
3. osa
Saaremaast Ruhnuni
Vol 3
From Saaremaa to Ruhnu